

Извещение
о предоставлении земельного участка
для ведения садоводства

В соответствии со ст. 39.18 Земельного кодекса Российской Федерации Администрация Красногорского городского поселения сообщает о возможности предоставления земельного участка для ведения садоводства, расположенного по адресу: Челябинская область, р-н Еманжелинский, п. Красногорский, сад Шахтер-2, № 434, площадью 434 кв.м.

Граждане, заинтересованные в предоставлении указанного земельного участка, имеют право в течение 30 дней со дня опубликования настоящего извещения подать заявление о намерении участвовать в аукционе по продаже такого земельного участка или аукционе на право заключения договора аренды такого земельного участка, а также ознакомиться со схемой расположения участка на кадастровом плане.

Прием заявлений осуществляется отделом по управлению муниципальным имуществом и земельным отношениям Администрации Красногорского городского поселения, по адресу: 456592, Челябинская область, п. Красногорский, ул. Кирова, д. 2"А", кабинет № 7, в рабочие дни с 08 до 12 и с 13 до 17 часов. Заявления, подаются в виде бумажного документа непосредственно при личном обращении, или в виде бумажного документа посредством почтового отправления. Контактный телефон 8-35138-70530.

Дата и время начала приема заявлений – 20.09.2024 г. в 08.00

Дата и время окончания приема заявок – 20.10.2024 г. в 17.00

Дата подведения итогов – 21.10.2024 г. в 10.00 часов

Утверждена

(наименование документа об утверждении, включая

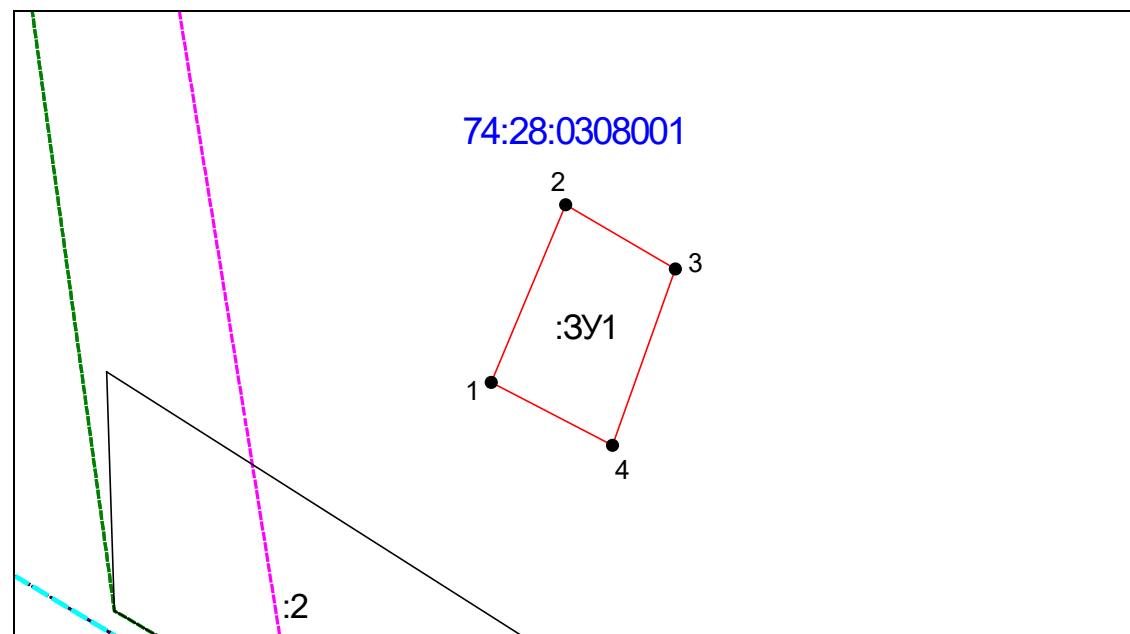
наименования органов государственной власти или

органов местного самоуправления, принявших
решение об утверждении схемы или подписавших
соглашение о перераспределении земельных участков)

от _____ № _____

Схема расположения земельного участка или земельных участков на кадастровом плане территории





| | | |
|---|---|------------|
| Условный номер земельного участка — <small>(указывается в случае, если предусматривается образование двух и более земельных участков)</small> | | |
| Площадь земельного участка 434 м² <small>(указывается проектная площадь образуемого земельного участка, вычисленная с использованием технологических и программных средств, в том числе размещенных на официальном сайте федерального органа исполнительной власти, уполномоченного Правительством Российской Федерации на осуществление государственного кадастрового учета, государственной регистрации прав, ведение Единого государственного реестра недвижимости и предоставление сведений, содержащихся в Едином государственном реестре недвижимости, в информационно-телекоммуникационной сети "Интернет" (далее - официальный сайт), с округлением до 1 квадратного метра. Указанное значение площади земельного участка может быть уточнено при проведении кадастровых работ не более чем на десять процентов)</small> | | |
| Обозначение характерных точек границ | Координаты, м <small>(указываются в случае подготовки схемы расположения земельного участка с использованием технологических и программных средств, в том числе размещенных на официальном сайте. Значения координат, полученные с использованием указанных технологических и программных средств, указываются с округлением до 0,01 метра)</small> | |
| | X | Y |
| | 1 | 2 |
| 1 | 543033,59 | 2311883,50 |
| 2 | 543057,11 | 2311893,33 |
| 3 | 543048,63 | 2311907,83 |
| 4 | 543025,27 | 2311899,50 |
| 1 | 543033,59 | 2311883,50 |



Система координат: МСК-74

Масштаб 1:1000

Условные обозначения:

-  — граница образуемого земельного участка,
-  — граница учтенного земельного участка,
-  — граница кадастрового квартала,
-  — характерная точка границы земельного участка.