



АДМИНИСТРАЦИЯ МИАССКОГО ГОРОДСКОГО ОКРУГА
ЧЕЛЯБИНСКОЙ ОБЛАСТИ

ПОСТАНОВЛЕНИЕ

30.08.2023

№ 4485

Об утверждении карты - плана
территории кадастрового
квартала 74:34:1707001

В соответствии с Земельным кодексом Российской Федерации, Федеральным законом от 24.07.2007 г. №221-ФЗ «О кадастровой деятельности», постановлением Администрации Миасского городского округа от 22.09.2021 г. №4681 «Об утверждении регламента работы согласительной комиссии по согласованию местоположения границ земельных участков при выполнении комплексных кадастровых работ на территории Миасского городского округа», рассмотрев карту-план территории кадастрового квартала 74:34:1707001, подготовленную кадастровым инженером Карпиной М.Л. в целях исполнения обязательств по муниципальному контракту №134 от 31.03.2023 г. на выполнение комплексных кадастровых работ в отношении кадастрового квартала 74:34:1707001 в муниципальном образовании «Миасский городской округ», протоколы заседания согласительной комиссии по вопросу согласования местоположения границ земельных участков, расположенных в границах кадастрового квартала с учетным номером: 74:34:1707001, при выполнении комплексных кадастровых работ в соответствии с муниципальным контрактом от 31 марта 2023 г. №134 от 07.07.2023г. №1, от 14.08.2023г. №2, руководствуясь Федеральным законом от 06.10.2003г. №131-ФЗ «Об общих принципах организации местного самоуправления в Российской Федерации», Уставом Миасского городского округа

ПОСТАНОВЛЯЮ:

1. Утвердить карту-план территории кадастрового квартала 74:34:1707001.
2. Начальнику Управления земельных отношений и градостроительства Администрации Миасского городского округа обеспечить в установленном действующим законодательством порядке внесение в Единый государственный реестр недвижимости сведений о земельных участках, зданиях, сооружениях, об объектах незавершенного строительства, полученных в результате выполнения комплексных кадастровых работ.
3. Начальнику отдела организационной и контрольной работы Администрации Миасского городского округа разместить настоящее постановление на официальном сайте Администрации Миасского городского округа в информационно-коммуникационной сети «Интернет» и направить для опубликования на сайте средства массовой информации.
4. Контроль исполнения настоящего постановления возложить на заместителя Главы Округа (по имущественному комплексу).

Глава
Миасского городского округа

Е.В. Ковальчук

КАРТА-ПЛАН ТЕРРИТОРИИ

Пояснительная записка

1. Сведения о территории выполнения комплексных кадастровых работ:

74:34:1707001

(наименование субъекта Российской Федерации, муниципального образования, населенного пункта, уникальные учетные номера кадастровых кварталов, иные сведения, позволяющие определить местоположение территории, на которой выполняются комплексные кадастровые работы, например, наименование садоводческого или огороднического некоммерческого товарищества, гаражного кооператива, элемента планировочной структуры)

2. Основания выполнения комплексных кадастровых работ:

Наименование, дата и номер документа, на основании которого выполняются комплексные кадастровые работы:

Муниципальный контракт № 134, от 31 марта 2023 г., документ выдан Финансовое управление Администрации МГО (Администрация Миасского городского округа)

3. Дата подготовки карты-плана территории: 30 августа 2023 г.

4. Сведения о заказчике(ах) комплексных кадастровых работ:

В отношении юридического лица, органа местного самоуправления муниципального района, муниципального округа или городского округа либо уполномоченного исполнительного органа государственной власти субъекта Российской Федерации:

полное или сокращенное (в случае, если имеется) наименование: Финансовое управление Администрации МГО (Администрация Миасского городского округа)

основной государственный регистрационный номер: 1027400874016

идентификационный номер налогоплательщика: 7415031922

В отношении физического лица или представителя физических или юридических лиц:

фамилия, имя, отчество (последнее - при наличии): —

страховой номер индивидуального лицевого счета в системе обязательного пенсионного страхования Российской Федерации (СНИЛС): —

Наименование и реквизиты документа, подтверждающие полномочия представителя заказчика(ов) комплексных кадастровых работ:

—

Адрес электронной почты (для направления уведомления о результатах внесения сведений в Единый государственный реестр недвижимости):

—

5. Сведения об исполнителе комплексных кадастровых работ:

Полное или сокращенное (в случае, если имеется) наименование и адрес юридического лица, с которым заключен государственный или муниципальный контракт либо договор подряда на выполнение комплексных кадастровых работ:

Фамилия, имя, отчество кадастрового инженера (последнее - при наличии): Карпина Мария Леонидовна
и основной государственный регистрационный номер кадастрового инженера индивидуального предпринимателя (ОГРНИП): 318745600232249

Страховой номер индивидуального лицевого счета в системе обязательного пенсионного страхования Российской Федерации (СНИЛС) кадастрового инженера: 072-719-897-00

Уникальный реестровый номер кадастрового инженера в реестре саморегулируемой организации кадастровых инженеров и дата внесения сведений о физическом лице в такой реестр: 1322, 24 мая 2018 г.

Полное или (в случае, если имеется) сокращенное наименование саморегулируемой организации кадастровых инженеров, членом которой является кадастровый инженер: СРО Союз "Кадастровые инженеры"

Контактный телефон: +79507473434

Почтовый адрес и адрес электронной почты, по которым осуществляется связь с кадастровым инженером: 454003, Челябинская обл, Челябинск г, Чичерина ул, д.32А, кв.41, mariya-karpina@yandex.ru

6. Перечень документов, использованных при подготовке карты-плана территории:

№ п/п	Реквизиты документа				
	Вид	Дата	Номер	Наименование	Иные сведения
1	2	3	4	5	6
1	Иной документ, выдан: АВТОПРОГРЕСС-М	16 сентября 2022 г.	С-АЦМ/16-09-2022/186642227	Свидетельство о поверке	—
2	Иной документ, выдан: ООО "ГЕОМАСТЕР"	23 марта 2023 г.	С-ГКФ/23-03-2023/232887115	Свидетельство о поверке	—
3	Договоры / соглашения, выдан: ОА "Почта России"	18 марта 2022 г.	517/22-Д74	Договоры / соглашения	—
4	Материалы картографо-геодезического фонда, выдан: Управление Федеральной службы государственной регистрации, кадастра и картографии по Челябинской области	7 апреля 2023 г.	ИсхМРО-631/23	Материалы картографо-геодезического фонда	Масштаб: 10000 Дата создания: 1 января 2008 г. Дата обновления: 1 января 2008 г.

1	2	3	4	5	6
5	Материалы картографо-геодезического фонда, выдан: Федеральное государственное бюджетное учреждение «Федеральный научно-технический центр геодезии, картографии и инфраструктуры пространственных данных» (ФГБУ «Центр геодезии, картографии и ИПД»)	7 марта 2023 г.	170-5346/2023	Договор "О предоставлении пространственных данных и материалов, не являющихся объектами авторского права, содержащихся в федеральном фонде пространственных данных"	—
6	Кадастровый план территории, выдан: Филиал публично-правовой компании "Роскадастр" по Челябинской области	1 марта 2023 г.	КУВИ-001/2023-52303265	Кадастровый план территории	—
7	Иной документ, содержащий описание объекта, выдан: Администрация Миасского городского округа	6 апреля 2023 г.	10	Иной документ, содержащий описание объекта	—
8	Материалы картографо-геодезического фонда, выдан: Федеральное государственное бюджетное учреждение «Федеральный научно-технический центр геодезии, картографии и инфраструктуры пространственных данных» (ФГБУ «Центр геодезии, картографии и ИПД»)	16 июня 2023 г.	№170-16101/2023-В	Договор "О предоставлении пространственных данных и материалов, не являющихся объектами авторского права, содержащихся в федеральном фонде пространственных данных"	—

7. Пояснения к карте-плану территории:

Сведения о заказчике

Заказчиком комплексных кадастровых работ в отношении кадастрового квартала 74:34:1707001 является Администрация Миасского городского округа (Финансовое управление Администрации МГО).

В соответствии с Картой градостроительного зонирования Правил землепользования и застройки муниципального образования «Миасский городской округ», утвержденных решением №12 от 03.09.2022г. утвержденной собранием депутатов Миасского городского округа кадастровый квартал 74:34:1707001 находится в границах территориальной зоны: Сх2 — Зона ведения садоводства и огородничества. Для земельных участков расположенных в границах территориальной зоны Сх2 - минимальные и максимальные размеры участков составляют:

Минимальный размер – 400 кв.м; Максимальный размер – 1500 кв.м. (для коллективных садов).

Выполнены кадастровые работы одновременно в отношении всех расположенных на территории кадастрового квартала 74:34:1707001 земельных участков и объектов недвижимости, сведения Единого государственного реестра недвижимости (далее по тексту ЕГРН) о которых не соответствуют установленным на основании Федерального закона от 13 июля 2015 года N 218-ФЗ "О государственной регистрации недвижимости" (далее по тексту — Закон о регистрации) требованиям к описанию местоположения границ земельных участков.

Кадастровые работы проводились в соответствии с требованиями к точности и методам определения координат характерных точек границ земельного участка, а также контура здания, сооружения или объекта незавершенного строительства на земельном участке установленными Приказом от 23 октября 2020 г. № П/0393 Министерства экономического развития РФ "Об утверждении требований к точности и методам определения координат характерных точек границ земельного участка, требований к точности и методам определения координат характерных точек контура здания, сооружения или объекта незавершенного строительства на земельном участке, а также требований к определению площади здания, сооружения и помещения, машино-места" (далее по тексту – Приказ №П/0393).

В соответствии с требованиями части 10 статьи 22 Федерального закона от 13.07.2015 № 218-ФЗ "О государственной регистрации недвижимости (далее по тексту Закона о кадастре) при уточнении границ земельного участка их местоположение определяется исходя из сведений, содержащихся в документе, подтверждающем право на земельный участок, или при отсутствии такого документа исходя из сведений, содержащихся в документах, определявших местоположение границ земельного участка при его образовании. В случае отсутствия в документах сведений о местоположении границ земельного участка его границами считаются границы, существующие на местности пятнадцать лет и более и закрепленные с использованием природных объектов или объектов искусственного происхождения, позволяющих определить местоположение границ земельного участка.

Заявлений о внесении сведений о ранее учтенных объектах недвижимости с приложением документов, от правообладателей объектов недвижимости, устанавливающие или подтверждающие право на объект недвижимости о земельных участках, зданиях, сооружениях, об объектах незавершенного строительства, которые считаются в соответствии с ч. 4 ст. 69 Закона о регистрации ранее учтенными, а также о земельных участках, зданиях, сооружениях, об объектах незавершенного строительства, права на которые возникли до дня вступления в силу Федерального закона от 21 июля 1997 года № 122-ФЗ "О государственной регистрации прав на недвижимое имущество и сделок с ним" и не прекращены и государственный кадастровый учет которых не осуществлен – не поступали.

Акт согласования и Заключение комиссии включаются в карту-план территории, если в результате выполнения комплексных кадастровых работ уточнено местоположение границ земельных участков, являющихся объектами комплексных кадастровых работ и (или) смежных с ними земельных участков, сведения о которых внесены в ЕГРН.

Акт согласования в составе приложения карта(плана).

Обязательным приложением к Заклчению комиссии являются возражения заинтересованных лиц, указанных в части 3 статьи 39 Федерального закона N 221-ФЗ, относительно местоположения границ земельных участков. В связи с не поступлением возражений заинтересованных лиц относительно местоположения границ земельных участков, определенных в ходе выполнения комплексных кадастровых работ - Заключение комиссии по результатам ее работы не составлялось на основании п.12 Приказа Росреестра от 04.08.2021 №П/0337 «Об установлении формы карты-плана территории, формы акта согласования местоположения границ земельных участков при выполнении комплексных кадастровых работ и требований к их подготовке».

Реквизиты протоколов заседаний №1 от 07.07.2023г. и №2 от 14.08.2023г. в соответствии с п. 12. Приказа Росреестра от 04.08.2021 №П/0337 указываются в карта (плане) территории в реквизите "7" раздела "Пояснительная записка" .

Сведения об уточняемых земельных участках

При уточнении местоположения границ земельных участков площадь, определенная с учетом установленных в соответствии с п.1 ч.1 ст.42.1 Закона о регистрации, определена:

- 1) при уточнении значения площади в сторону уменьшения, не более чем на десять процентов от значения площади земельного участка, сведения о которой относительно этого земельного участка содержатся в ЕГРН;
- 2) при уточнении значения площади в сторону увеличения, более чем на величину предельного минимального размера земельного участка, установленного Правилами землепользования и застройки от значения площади земельного участка, сведения о которой относительно этого земельного участка содержатся в ЕГРН.

По Сведениям ЕГРН в границах кадастрового квартала 74:34:1707001 располагается 297 участков.

Сведения карта плана территории квартала 74:34:1707001 содержат информацию о 239 земельных участках, местоположение границ которых уточнено. Исправлено местоположение 50 земельных участков.

Не изменили местоположение 7 земельных участков с кадастровыми номерами: 74:34:1707001:10; 74:34:1707001:293; 74:34:1707001:243; 74:34:1707001:504; 74:34:1707001:454; 74:34:1707001:484; 74:34:1707001:677.

В отношении линейных объектов с кадастровым № 74:34:1707001:990 (Земли лесного фонда строительство, реконструкция, эксплуатация линейного объекта)- комплексные кадастровые работы не выполняются на основании п. 3 ч. 1 ст. 42.1 Федерального закона от 24.07.2007 № 221-ФЗ "О кадастровой деятельности".

Уточняемые границы земельных участков с кадастровым номером 74:34:1707001:122, 74:34:1707001:172, 74:34:1707001:465, 74:34:1707001:553, 74:34:1707001:121 пересекают границы земельного участка с кадастровым номером 74:34:0000000:6742, с категорией земель земли лесного фонда. В соответствии с Федеральным законом от 29 июля 2017 г. № 280-ФЗ "О внесении изменений в отдельные законодательные акты Российской Федерации в целях устранения противоречий в сведениях государственных реестров и установления принадлежности земельного участка к определенной категории земель" и статьей 60.2 Федерального закона от 13.07.2015 № 218-ФЗ «О государственной регистрации недвижимости» действия по устранению пересечений осуществляются органом регистрации прав при противоречий в сведениях ЕГРН о земельных участках, имеющих пересечения с землями лесного фонда при выявленных противоречиях. «Земельный участок, права граждан или юридических лиц на который возникли до 1 января 2016 года и который в соответствии со сведениями, содержащимися в государственном лесном реестре, лесном плане субъекта Российской Федерации, относится к категории земель лесного фонда, а в соответствии со сведениями Единого государственного реестра недвижимости и (или) правоустанавливающими документами на земельные участки к иной категории земель, земельный участок, который образован из земель лесного фонда и на котором расположен объект недвижимости, права на который возникли до 1 января 2016 года, земельный участок, который в результате уточнения границ и устранения пересечений с границами лесного участка в соответствии со статьей 60.2 Федерального закона от 13 июля 2015 года № 218-ФЗ "О государственной регистрации недвижимости" оказался полностью или частично расположен в границах лесопаркового зеленого пояса, подлежат исключению из лесопаркового зеленого пояса в случае, если разрешенное использование такого земельного участка или назначение такого объекта недвижимости противоречит режиму лесопаркового зеленого пояса с учетом положений подпункта 6 пункта 3 статьи 60.2.»

Площадь 5 земельных участков с кадастровыми номерами :

74:34:1707001:546

74:34:1707001:171

74:34:1707001:122

74:34:1707001:114

74:34:1707001:289

при уточнении границ увеличивается более чем на 10%, однако площадь увеличения составляет менее 400 кв.м. В соответствии Правилами землепользования и застройки муниципального образования «Миасский городской округ», в границах территориальной зоны: Сх2 - минимальный размер участка – 400 кв.м.

Сведения об уточняемых земельных участках, необходимые для исправления реестровых ошибок в сведениях о местоположении их границ

Исправлено местоположение 50 земельных участков в сведениях об описании местоположения которых на местности, не соответствовало сведениям ЕГРН.

Описание местоположения здания, сооружения, объекта незавершенного строительства на земельном участке

На момент подготовки проекта карта(плана) территории комплексных кадастровых работ по сведениям ЕГРН кадастровый квартал 74:34:1707001 включает сведения о 116 объектов капитального строительства. Сведения о 2 объектах капитального строительства с кадастровыми номерами 74:34:0901001:186 и 74:34:0901001:187 добавлены в карта(план). Итого карта(план) содержит сведения о 118 объектах капитального строительства.

Сведения карта плана территории содержат информацию об уточнении границ 99 объектов капитального строительства. Объект недвижимости с кадастровым номером 74:34:1707001:643 - исправляется, в сведениях об описании местоположения на местности, не соответствовало сведениям ЕГРН.

Сведения о 13 объектах капитального строительства с кадастровыми номерами: 74:34:1707001:661; 74:34:1707001:662; 74:34:1707001:663; 74:34:1707001:664; 74:34:1707001:667; 74:34:1707001:669; 74:34:1707001:671; 74:34:1707001:673; 74:34:1707001:675; 74:34:1707001:676; 74:34:1707001:991; 74:34:1707001:629; 74:34:1707001:989 - не включены в карта-план территории, сведения о местоположении перечисленных объектов соответствуют требованиям Приказа П/0393 и в описании местоположения не обнаружено наличия ошибок.

Объект капитального строительства с кадастровым номером 74:34:1707001:643 частично разрушен.

3 объекта капитального строительства с кадастровыми номерами: 74:34:1707001:558; 74:34:1707001:593; 74:34:1707001:597 - не включены в карта(план) территории - прекратили существование в связи с гибелью или уничтожением.

Сведения об объекте недвижимости с кадастровым номером 74:34:1707001:568 площадью 12 кв.м. по адресу 456306, Российская Федерация, Челябинская область, Миасс город, Коллективный Сад Родничок территория, дом 542 дублируют сведения об объекте недвижимости с кадастровым номером 74:34:1707001:630.

Сведения об объекте недвижимости с кадастровым номером 74:34:1707001:569 площадью 42 кв.м. по адресу 456306, Российская Федерация, Челябинская область, Миасс город, Коллективный Сад Родничок территория, дом 326 дублируют сведения об объекте недвижимости с кадастровым номером 74:34:1707001:596.

Сведения о пунктах геодезической сети и средствах измерений

1. Сведения о пунктах геодезической сети:

№ п/п	Вид геодезической сети	Название пункта геодезической сети и тип знака	Система координат пункта геодезической сети	Координаты пункта, м		Дата обследования 16 июня 2023 г.		
				X	Y	Сведения о состоянии		
1	2	3	4	5	6	наружного знака пункта	центра пункта	марки центра пункта
1	АГС. 2	Кисегач, сигн	МСК-74, зона 2	585 388,77	2 250 146,87	Утрачен	Сохранился	Сохранился
2	ГГС. 3	Теренкуль, сигн		589 878,08	2 251 780,20			
3	ГГС. 3	Тургойак, сигн		607 630,38	2 241 884,86			
4	СГС - 1. 4	Кошелевская, СГС - 1		585 937,53	2 241 078,32			

2. Сведения об использованных средствах измерений:			
№ п/п	Наименование и обозначение типа средства измерений - прибора (инструмента, аппаратуры)	Заводской или серийный номер средства измерений	Реквизиты свидетельства о поверке прибора (инструмента, аппаратуры) и (или) срок действия поверки
1	2	3	4
1	PrinCe i30	3484124	С-АЦМ/16-09-2022/186642227
2	Cosmo MINI 70 №69904-17	69904-17	С-ГКФ/23-03-2023/232887115 ООО"ГЕОМАСТЕР" Дата поверки 23.03.2023

Сведения об уточняемых земельных участках

1. Сведения о характерных точках границ уточняемого земельного участка с кадастровым номером 74:34:1707001:1 :
 Система координат МСК-74, зона 2 Зона № 2

Обозначение характерных точек границ	Координаты, м				Метод определения координат	Формулы, примененные для расчета средней квадратической погрешности определения координат характерных точек границ (Mt), с подставленными в такие формулы значениями и итоговые (вычисленные) значения Mt, м	Описание закрепления точки
	содержатся в Едином государственном реестре недвижимости		определены в результате выполнения комплексных кадастровых работ				
	X	Y	X	Y			
1	2	3	4	5	6	7	8
285	—	—	582 450,01	2 231 790,27	Метод спутниковых геодезических измерений (определений)	0,20	—
286	—	—	582 473,08	2 231 800,70			
287	—	—	582 465,80	2 231 814,53			
288	—	—	582 443,92	2 231 804,09			
285	—	—	582 450,01	2 231 790,27			
285	—	—	582 450,01	2 231 790,27			

2. Сведения о частях границ уточняемого земельного участка с кадастровым номером 74:34:1707001:1 :

Обозначение части границ		Горизонтальное проложение (S), м	Описание прохождения части границ	Сведения о согласовании местоположения границ (согласовано/спорное)
от т.	до т.			
1	2	3	4	5
285	286	25,32	—	согласовано
286	287	15,63		
287	288	24,24		
288	285	15,10		
285	286	25,32		

3. Сведения о характеристиках уточняемого земельного участка с кадастровым номером 74:34:1707001:1 :

№ п/п	Наименование характеристики земельного участка	Значение характеристики
1	2	3
1	2	3

1	2	3
1.	Адрес земельного участка	456306, Российская Федерация, Челябинская область, Миасс г, Коллективный Сад Родничок тер, д 1
1.1.	Сведения о местоположении земельного участка (при отсутствии адреса) в структурированном в соответствии с федеральной информационной адресной системой виде	—
1.2.	Дополнительные сведения о местоположении земельного участка	—
2.	Площадь земельного участка \pm величина погрешности определения (вычисления) площади ($P \pm \Delta P$), м ²	380 \pm 14,00
3.	Формула, примененная для вычисления предельной погрешности определения площади земельного участка, с подставленными значениями и итоговые (вычисленные) значения	$3,5 * M_t * \sqrt{P} = 3,5 * 0,20 * \sqrt{(380,00)} = 14$
4.	Площадь земельного участка согласно сведениям Единого государственного реестра недвижимости (Ркад), м ²	380,00
5.	Оценка расхождения P и Ркад (P - Ркад), м ²	0
6.	Предельный минимальный и максимальный размеры земельного участка (Рмин и Рмакс), м ²	Рмин = Рмин = 400 Рмакс = Рмакс = 1 500
7.	Вид (виды) разрешенного использования	для садоводства и огородничества
7.1.	Дополнительные сведения об использовании земельного участка	—
8.	Кадастровый или иной государственный учетный номер (инвентарный) здания, сооружения, объекта незавершенного строительства, расположенного на земельном участке	—
9.	Сведения о земельных участках (землях общего пользования, территории общего пользования), посредством которых обеспечивается доступ	Земли (земельные участки) общего пользования
10.	Иные сведения	—
4. Пояснения к сведениям об уточняемом земельном участке с кадастровым номером		74:34:1707001:1 :
1.	—	—

1. Сведения о характерных точках границ уточняемого земельного участка с кадастровым номером 74:34:1707001:2 :
 Система координат МСК-74, зона 2 Зона № 2

Обозначение характерных точек границ	Координаты, м				Метод определения координат	Формулы, примененные для расчета средней квадратической погрешности определения координат характерных точек границ (Mt), с подставленными в такие формулы значениями и итоговые (вычисленные) значения Mt, м	Описание закрепления точки
	содержатся в Едином государственном реестре недвижимости		определены в результате выполнения комплексных кадастровых работ				
	X	Y	X	Y			
1	2	3	4	5	6	7	8
288	—	—	582 443,92	2 231 804,09	Метод спутниковых геодезических измерений (определений)	0,20	—
287	—	—	582 465,80	2 231 814,53			
578	—	—	582 459,03	2 231 827,48			
579	—	—	582 437,94	2 231 817,93			
288	—	—	582 443,92	2 231 804,09			

2. Сведения о частях границ уточняемого земельного участка с кадастровым номером 74:34:1707001:2 :

Обозначение части границ		Горизонтальное проложение (S), м	Описание прохождения части границ	Сведения о согласовании местоположения границ (согласовано/спорное)
от т.	до т.			
1	2	3	4	5
288	287	24,24	—	согласовано
287	578	14,61		
578	579	23,15		
579	288	15,08		

3. Сведения о характеристиках уточняемого земельного участка с кадастровым номером 74:34:1707001:2 :

№ п/п	Наименование характеристики земельного участка	Значение характеристики
1	2	3

1	2	3
1.	Адрес земельного участка	456306, Российская Федерация, Челябинская область, Миасс г, Коллективный Сад Родничок тер, д 2
1.1.	Сведения о местоположении земельного участка (при отсутствии адреса) в структурированном в соответствии с федеральной информационной адресной системой виде	—
1.2.	Дополнительные сведения о местоположении земельного участка	—
2.	Площадь земельного участка \pm величина погрешности определения (вычисления) площади ($P \pm \Delta P$), м ²	352 \pm 13,00
3.	Формула, примененная для вычисления предельной погрешности определения площади земельного участка, с подставленными значениями и итоговые (вычисленные) значения	$3,5 * M_t * \sqrt{P} = 3,5 * 0,20 * \sqrt{(352,00)} = 13$
4.	Площадь земельного участка согласно сведениям Единого государственного реестра недвижимости (Ркад), м ²	342,00
5.	Оценка расхождения P и Ркад (P - Ркад), м ²	10
6.	Предельный минимальный и максимальный размеры земельного участка (Рмин и Рмакс), м ²	Рмин = Рмин = 400 Рмакс = Рмакс = 1 500
7.	Вид (виды) разрешенного использования	для садоводства и огородничества
7.1.	Дополнительные сведения об использовании земельного участка	—
8.	Кадастровый или иной государственный учетный номер (инвентарный) здания, сооружения, объекта незавершенного строительства, расположенного на земельном участке	—
9.	Сведения о земельных участках (землях общего пользования, территории общего пользования), посредством которых обеспечивается доступ	Земли (земельные участки) общего пользования
10.	Иные сведения	—
4. Пояснения к сведениям об уточняемом земельном участке с кадастровым номером		74:34:1707001:2 :
1.	—	—

1. Сведения о характерных точках границ уточняемого земельного участка с кадастровым номером 74:34:1707001:3 :
 Система координат МСК-74, зона 2 Зона № 2

Обозначение характерных точек границ	Координаты, м				Метод определения координат	Формулы, примененные для расчета средней квадратической погрешности определения координат характерных точек границ (Mt), с подставленными в такие формулы значениями и итоговые (вычисленные) значения Mt, м	Описание закрепления точки
	содержатся в Едином государственном реестре недвижимости		определены в результате выполнения комплексных кадастровых работ				
	X	Y	X	Y			
1	2	3	4	5	6	7	8
447	—	—	582 357,26	2 232 054,12	Метод спутниковых геодезических измерений (определений)	0,20	—
448	—	—	582 383,59	2 232 066,91			
449	—	—	582 374,95	2 232 085,05			
450	—	—	582 349,14	2 232 072,34			
447	—	—	582 357,26	2 232 054,12			

2. Сведения о частях границ уточняемого земельного участка с кадастровым номером 74:34:1707001:3 :

Обозначение части границ		Горизонтальное проложение (S), м	Описание прохождения части границ	Сведения о согласовании местоположения границ (согласовано/спорное)
от т.	до т.			
1	2	3	4	5
447	448	29,27	—	согласовано
448	449	20,09		
449	450	28,77		
450	447	19,95		

3. Сведения о характеристиках уточняемого земельного участка с кадастровым номером 74:34:1707001:3 :

№ п/п	Наименование характеристики земельного участка	Значение характеристики
1	2	3

1	2	3
1.	Адрес земельного участка	456306, Российская Федерация, Челябинская область, Миасс г, Коллективный Сад Родничок тер, д 8
1.1.	Сведения о местоположении земельного участка (при отсутствии адреса) в структурированном в соответствии с федеральной информационной адресной системой виде	—
1.2.	Дополнительные сведения о местоположении земельного участка	—
2.	Площадь земельного участка ± величина погрешности определения (вычисления) площади ($P \pm \Delta P$), м ²	581 ± 17,00
3.	Формула, примененная для вычисления предельной погрешности определения площади земельного участка, с подставленными значениями и итоговые (вычисленные) значения	$3,5 * M_t * \sqrt{P} = 3,5 * 0,20 * \sqrt{(581,00)} = 17$
4.	Площадь земельного участка согласно сведениям Единого государственного реестра недвижимости (Ркад), м ²	600,00
5.	Оценка расхождения P и Ркад (P - Ркад), м ²	19
6.	Предельный минимальный и максимальный размеры земельного участка (Рмин и Рмакс), м ²	Рмин = Рмин = 400 Рмакс = Рмакс = 1 500
7.	Вид (виды) разрешенного использования	Для садоводства и огородничества
7.1.	Дополнительные сведения об использовании земельного участка	—
8.	Кадастровый или иной государственный учетный номер (инвентарный) здания, сооружения, объекта незавершенного строительства, расположенного на земельном участке	—
9.	Сведения о земельных участках (землях общего пользования, территории общего пользования), посредством которых обеспечивается доступ	Земли (земельные участки) общего пользования
10.	Иные сведения	—
4. Пояснения к сведениям об уточняемом земельном участке с кадастровым номером		74:34:1707001:3 :
1.	—	—

1. Сведения о характерных точках границ уточняемого земельного участка с кадастровым номером 74:34:1707001:4 :
 Система координат МСК-74, зона 2 Зона № 2

Обозначение характерных точек границ	Координаты, м				Метод определения координат	Формулы, примененные для расчета средней квадратической погрешности определения координат характерных точек границ (Mt), с подставленными в такие формулы значениями и итоговые (вычисленные) значения Mt, м	Описание закрепления точки
	содержатся в Едином государственном реестре недвижимости		определены в результате выполнения комплексных кадастровых работ				
	X	Y	X	Y			
1	2	3	4	5	6	7	8
651	—	—	582 434,08	2 231 891,69	Метод спутниковых геодезических измерений (определений)	0,20	—
652	—	—	582 460,81	2 231 906,03			
653	—	—	582 451,82	2 231 923,53			
654	—	—	582 425,41	2 231 909,64			
651	—	—	582 434,08	2 231 891,69			

2. Сведения о частях границ уточняемого земельного участка с кадастровым номером 74:34:1707001:4 :

Обозначение части границ		Горизонтальное проложение (S), м	Описание прохождения части границ	Сведения о согласовании местоположения границ (согласовано/спорное)
от т.	до т.			
1	2	3	4	5
651	652	30,33	—	согласовано
652	653	19,67		
653	654	29,84		
654	651	19,93		

3. Сведения о характеристиках уточняемого земельного участка с кадастровым номером 74:34:1707001:4 :

№ п/п	Наименование характеристики земельного участка	Значение характеристики
1	2	3
1	2	3

1	2	3
1.	Адрес земельного участка	456306, Российская Федерация, Челябинская область, Миасс г, Коллективный Сад Родничок тер, уч 17
1.1.	Сведения о местоположении земельного участка (при отсутствии адреса) в структурированном в соответствии с федеральной информационной адресной системой виде	—
1.2.	Дополнительные сведения о местоположении земельного участка	—
2.	Площадь земельного участка ± величина погрешности определения (вычисления) площади ($P \pm \Delta P$), м ²	596 ± 17,00
3.	Формула, примененная для вычисления предельной погрешности определения площади земельного участка, с подставленными значениями и итоговые (вычисленные) значения	$3,5 * M_t * \sqrt{P} = 3,5 * 0,20 * \sqrt{(596,00)} = 17$
4.	Площадь земельного участка согласно сведениям Единого государственного реестра недвижимости (Р _{кад}), м ²	600,00
5.	Оценка расхождения Р и Р _{кад} (Р - Р _{кад}), м ²	4
6.	Предельный минимальный и максимальный размеры земельного участка (Р _{мин} и Р _{макс}), м ²	Р _{мин} = Р _{мин} = 400 Р _{макс} = Р _{макс} = 1 500
7.	Вид (виды) разрешенного использования	для садоводства и огородничества
7.1.	Дополнительные сведения об использовании земельного участка	—
8.	Кадастровый или иной государственный учетный номер (инвентарный) здания, сооружения, объекта незавершенного строительства, расположенного на земельном участке	—
9.	Сведения о земельных участках (землях общего пользования, территории общего пользования), посредством которых обеспечивается доступ	Земли (земельные участки) общего пользования
10.	Иные сведения	—
4. Пояснения к сведениям об уточняемом земельном участке с кадастровым номером		74:34:1707001:4 :
1.	—	—

1. Сведения о характерных точках границ уточняемого земельного участка с кадастровым номером 74:34:1707001:5 :
 Система координат МСК-74, зона 2 Зона № 2

Обозначение характерных точек границ	Координаты, м				Метод определения координат	Формулы, примененные для расчета средней квадратической погрешности определения координат характерных точек границ (Mt), с подставленными в такие формулы значениями и итоговые (вычисленные) значения Mt, м	Описание закрепления точки
	содержатся в Едином государственном реестре недвижимости		определены в результате выполнения комплексных кадастровых работ				
	X	Y	X	Y			
1	2	3	4	5	6	7	8
483	—	—	582 494,97	2 231 833,17	Метод спутниковых геодезических измерений (определений)	0,20	—
482	—	—	582 522,74	2 231 845,54			
403	—	—	582 514,31	2 231 864,44			
402	—	—	582 486,11	2 231 851,66			
483	—	—	582 494,97	2 231 833,17			

2. Сведения о частях границ уточняемого земельного участка с кадастровым номером 74:34:1707001:5 :

Обозначение части границ		Горизонтальное проложение (S), м	Описание прохождения части границ	Сведения о согласовании местоположения границ (согласовано/спорное)
от т.	до т.			
1	2	3	4	5
483	482	30,40	—	согласовано
482	403	20,69		
403	402	30,96		
402	483	20,50		

3. Сведения о характеристиках уточняемого земельного участка с кадастровым номером 74:34:1707001:5 :

№ п/п	Наименование характеристики земельного участка	Значение характеристики
1	2	3

1	2	3
1.	Адрес земельного участка	456306, Российская Федерация, Челябинская область, Миасс г, Коллективный Сад Родничок тер, д 24
1.1.	Сведения о местоположении земельного участка (при отсутствии адреса) в структурированном в соответствии с федеральной информационной адресной системой виде	—
1.2.	Дополнительные сведения о местоположении земельного участка	—
2.	Площадь земельного участка \pm величина погрешности определения (вычисления) площади ($P \pm \Delta P$), м ²	632 \pm 18,00
3.	Формула, примененная для вычисления предельной погрешности определения площади земельного участка, с подставленными значениями и итоговые (вычисленные) значения	$3,5 * M_t * \sqrt{P} = 3,5 * 0,20 * \sqrt{(632,00)} = 18$
4.	Площадь земельного участка согласно сведениям Единого государственного реестра недвижимости (Ркад), м ²	600,00
5.	Оценка расхождения P и Ркад (P - Ркад), м ²	32
6.	Предельный минимальный и максимальный размеры земельного участка (Рмин и Рмакс), м ²	Рмин = Рмин = 400 Рмакс = Рмакс = 1 500
7.	Вид (виды) разрешенного использования	Для садоводства и огородничества
7.1.	Дополнительные сведения об использовании земельного участка	—
8.	Кадастровый или иной государственный учетный номер (инвентарный) здания, сооружения, объекта незавершенного строительства, расположенного на земельном участке	74:34:1707001:604
9.	Сведения о земельных участках (землях общего пользования, территории общего пользования), посредством которых обеспечивается доступ	Земли (земельные участки) общего пользования
10.	Иные сведения	—
4. Пояснения к сведениям об уточняемом земельном участке с кадастровым номером		74:34:1707001:5 :
1.	—	—

1. Сведения о характерных точках границ уточняемого земельного участка с кадастровым номером 74:34:1707001:7 :
 Система координат МСК-74, зона 2 Зона № 2

Обозначение характерных точек границ	Координаты, м				Метод определения координат	Формулы, примененные для расчета средней квадратической погрешности определения координат характерных точек границ (Mt), с подставленными в такие формулы значениями и итоговые (вычисленные) значения Mt, м	Описание закрепления точки
	содержатся в Едином государственном реестре недвижимости		определены в результате выполнения комплексных кадастровых работ				
	X	Y	X	Y			
1	2	3	4	5	6	7	8
782	—	—	582 443,38	2 231 941,59	Метод спутниковых геодезических измерений (определений)	0,20	—
781	—	—	582 471,10	2 231 953,76			
1071	—	—	582 462,60	2 231 972,18			
887	—	—	582 435,02	2 231 959,00			
782	—	—	582 443,38	2 231 941,59			

2. Сведения о частях границ уточняемого земельного участка с кадастровым номером 74:34:1707001:7 :

Обозначение части границ		Горизонтальное проложение (S), м	Описание прохождения части границ	Сведения о согласовании местоположения границ (согласовано/спорное)
от т.	до т.			
1	2	3	4	5
782	781	30,27	—	согласовано
781	1071	20,29		
1071	887	30,57		
887	782	19,31		

3. Сведения о характеристиках уточняемого земельного участка с кадастровым номером 74:34:1707001:7 :

№ п/п	Наименование характеристики земельного участка	Значение характеристики
1	2	3

1	2	3
1.	Адрес земельного участка	456306, Российская Федерация, Челябинская область, Миасс г, Коллективный Сад Родничок тер, д 30
1.1.	Сведения о местоположении земельного участка (при отсутствии адреса) в структурированном в соответствии с федеральной информационной адресной системой виде	—
1.2.	Дополнительные сведения о местоположении земельного участка	—
2.	Площадь земельного участка ± величина погрешности определения (вычисления) площади ($P \pm \Delta P$), м ²	602 ± 17,00
3.	Формула, примененная для вычисления предельной погрешности определения площади земельного участка, с подставленными значениями и итоговые (вычисленные) значения	$3,5 * M_t * \sqrt{P} = 3,5 * 0,20 * \sqrt{(602,00)} = 17$
4.	Площадь земельного участка согласно сведениям Единого государственного реестра недвижимости (Ркад), м ²	600,00
5.	Оценка расхождения Р и Ркад ($P - P_{кад}$), м ²	2
6.	Предельный минимальный и максимальный размеры земельного участка (Рмин и Рмакс), м ²	Рмин = Рмин = 400 Рмакс = Рмакс = 1 500
7.	Вид (виды) разрешенного использования	для садоводства и огородничества
7.1.	Дополнительные сведения об использовании земельного участка	—
8.	Кадастровый или иной государственный учетный номер (инвентарный) здания, сооружения, объекта незавершенного строительства, расположенного на земельном участке	—
9.	Сведения о земельных участках (землях общего пользования, территории общего пользования), посредством которых обеспечивается доступ	Земли (земельные участки) общего пользования
10.	Иные сведения	—
4. Пояснения к сведениям об уточняемом земельном участке с кадастровым номером		74:34:1707001:7 :
1.	—	—

1. Сведения о характерных точках границ уточняемого земельного участка с кадастровым номером 74:34:1707001:8 :
 Система координат МСК-74, зона 2 Зона № 2

Обозначение характерных точек границ	Координаты, м				Метод определения координат	Формулы, примененные для расчета средней квадратической погрешности определения координат характерных точек границ (Mt), с подставленными в такие формулы значениями и итоговые (вычисленные) значения Mt, м	Описание закрепления точки
	содержатся в Едином государственном реестре недвижимости		определены в результате выполнения комплексных кадастровых работ				
	X	Y	X	Y			
1	2	3	4	5	6	7	8
751	—	—	582 426,65	2 231 977,30	Метод спутниковых геодезических измерений (определений)	0,20	—
752	—	—	582 454,11	2 231 989,95			
753	—	—	582 445,15	2 232 007,86			
754	—	—	582 417,85	2 231 995,04			
751	—	—	582 426,65	2 231 977,30			

2. Сведения о частях границ уточняемого земельного участка с кадастровым номером 74:34:1707001:8 :

Обозначение части границ		Горизонтальное проложение (S), м	Описание прохождения части границ	Сведения о согласовании местоположения границ (согласовано/спорное)
от т.	до т.			
1	2	3	4	5
751	752	30,23	—	согласовано
752	753	20,03		
753	754	30,16		
754	751	19,80		

3. Сведения о характеристиках уточняемого земельного участка с кадастровым номером 74:34:1707001:8 :

№ п/п	Наименование характеристики земельного участка	Значение характеристики
1	2	3

1	2	3
1.	Адрес земельного участка	456306, Российская Федерация, Челябинская область, Миасс г, Коллективный Сад Родничок тер, д 32
1.1.	Сведения о местоположении земельного участка (при отсутствии адреса) в структурированном в соответствии с федеральной информационной адресной системой виде	—
1.2.	Дополнительные сведения о местоположении земельного участка	—
2.	Площадь земельного участка \pm величина погрешности определения (вычисления) площади ($P \pm \Delta P$), м ²	601 \pm 17,00
3.	Формула, примененная для вычисления предельной погрешности определения площади земельного участка, с подставленными значениями и итоговые (вычисленные) значения	$3,5 * M_t * \sqrt{P} = 3,5 * 0,20 * \sqrt{(601,00)} = 17$
4.	Площадь земельного участка согласно сведениям Единого государственного реестра недвижимости (Ркад), м ²	600,00
5.	Оценка расхождения P и Ркад (P - Ркад), м ²	1
6.	Предельный минимальный и максимальный размеры земельного участка (Рмин и Рмакс), м ²	Рмин = Рмин = 400 Рмакс = Рмакс = 1 500
7.	Вид (виды) разрешенного использования	для садоводства и огородничества
7.1.	Дополнительные сведения об использовании земельного участка	—
8.	Кадастровый или иной государственный учетный номер (инвентарный) здания, сооружения, объекта незавершенного строительства, расположенного на земельном участке	—
9.	Сведения о земельных участках (землях общего пользования, территории общего пользования), посредством которых обеспечивается доступ	Земли (земельные участки) общего пользования
10.	Иные сведения	—
4. Пояснения к сведениям об уточняемом земельном участке с кадастровым номером		74:34:1707001:8 :
1.	—	—

1. Сведения о характерных точках границ уточняемого земельного участка с кадастровым номером 74:34:1707001:11 :
 Система координат МСК-74, зона 2 Зона № 2

Обозначение характерных точек границ	Координаты, м				Метод определения координат	Формулы, примененные для расчета средней квадратической погрешности определения координат характерных точек границ (Mt), с подставленными в такие формулы значениями и итоговые (вычисленные) значения Mt, м	Описание закрепления точки
	содержатся в Едином государственном реестре недвижимости		определены в результате выполнения комплексных кадастровых работ				
	X	Y	X	Y			
1	2	3	4	5	6	7	8
300	—	—	582 423,52	2 232 064,63	Метод спутниковых геодезических измерений (определений)	0,20	—
301	—	—	582 451,55	2 232 077,81			
302	—	—	582 442,03	2 232 096,20			
303	—	—	582 414,89	2 232 082,74			
300	—	—	582 423,52	2 232 064,63			

2. Сведения о частях границ уточняемого земельного участка с кадастровым номером 74:34:1707001:11 :

Обозначение части границ		Горизонтальное проложение (S), м	Описание прохождения части границ	Сведения о согласовании местоположения границ (согласовано/спорное)
от т.	до т.			
1	2	3	4	5
300	301	30,97	—	согласовано
301	302	20,71		
302	303	30,29		
303	300	20,06		

3. Сведения о характеристиках уточняемого земельного участка с кадастровым номером 74:34:1707001:11 :

№ п/п	Наименование характеристики земельного участка	Значение характеристики
1	2	3

1	2	3
1.	Адрес земельного участка	456306, Российская Федерация, Челябинская область, Миасс г, Коллективный Сад Родничок тер, д 41
1.1.	Сведения о местоположении земельного участка (при отсутствии адреса) в структурированном в соответствии с федеральной информационной адресной системой виде	—
1.2.	Дополнительные сведения о местоположении земельного участка	—
2.	Площадь земельного участка ± величина погрешности определения (вычисления) площади ($P \pm \Delta P$), м ²	624 ± 17,00
3.	Формула, примененная для вычисления предельной погрешности определения площади земельного участка, с подставленными значениями и итоговые (вычисленные) значения	$3,5 * M_t * \sqrt{P} = 3,5 * 0,20 * \sqrt{(624,00)} = 17$
4.	Площадь земельного участка согласно сведениям Единого государственного реестра недвижимости (Ркад), м ²	600,00
5.	Оценка расхождения Р и Ркад ($P - P_{кад}$), м ²	24
6.	Предельный минимальный и максимальный размеры земельного участка (Рмин и Рмакс), м ²	Рмин = Рмин = 400 Рмакс = Рмакс = 1 500
7.	Вид (виды) разрешенного использования	для садоводства и огородничества
7.1.	Дополнительные сведения об использовании земельного участка	—
8.	Кадастровый или иной государственный учетный номер (инвентарный) здания, сооружения, объекта незавершенного строительства, расположенного на земельном участке	—
9.	Сведения о земельных участках (землях общего пользования, территории общего пользования), посредством которых обеспечивается доступ	Земли (земельные участки) общего пользования
10.	Иные сведения	—
4. Пояснения к сведениям об уточняемом земельном участке с кадастровым номером		74:34:1707001:11 :
1.	—	—

1. Сведения о характерных точках границ уточняемого земельного участка с кадастровым номером 74:34:1707001:12 :
 Система координат МСК-74, зона 2 Зона № 2

Обозначение характерных точек границ	Координаты, м				Метод определения координат	Формулы, примененные для расчета средней квадратической погрешности определения координат характерных точек границ (Mt), с подставленными в такие формулы значениями и итоговые (вычисленные) значения Mt, м	Описание закрепления точки
	содержатся в Едином государственном реестре недвижимости		определены в результате выполнения комплексных кадастровых работ				
	X	Y	X	Y			
1	2	3	4	5	6	7	8
31	—	—	582 440,95	2 232 029,16	Метод спутниковых геодезических измерений (определений)	0,20	—
32	—	—	582 468,32	2 232 042,14			
33	—	—	582 459,93	2 232 059,56			
34	—	—	582 431,98	2 232 047,12			
31	—	—	582 440,95	2 232 029,16			

2. Сведения о частях границ уточняемого земельного участка с кадастровым номером 74:34:1707001:12 :

Обозначение части границ		Горизонтальное проложение (S), м	Описание прохождения части границ	Сведения о согласовании местоположения границ (согласовано/спорное)
от т.	до т.			
1	2	3	4	5
31	32	30,29	—	согласовано
32	33	19,34		
33	34	30,59		
34	31	20,08		

3. Сведения о характеристиках уточняемого земельного участка с кадастровым номером 74:34:1707001:12 :

№ п/п	Наименование характеристики земельного участка	Значение характеристики
1	2	3

1	2	3
1.	Адрес земельного участка	456306, Российская Федерация, Челябинская область, Миасс г, Коллективный Сад Родничок тер, д 43
1.1.	Сведения о местоположении земельного участка (при отсутствии адреса) в структурированном в соответствии с федеральной информационной адресной системой виде	—
1.2.	Дополнительные сведения о местоположении земельного участка	—
2.	Площадь земельного участка ± величина погрешности определения (вычисления) площади ($P \pm \Delta P$), м ²	600 ± 17,00
3.	Формула, примененная для вычисления предельной погрешности определения площади земельного участка, с подставленными значениями и итоговые (вычисленные) значения	$3,5 * M_t * \sqrt{P} = 3,5 * 0,20 * \sqrt{(600,00)} = 17$
4.	Площадь земельного участка согласно сведениям Единого государственного реестра недвижимости (Ркад), м ²	600,00
5.	Оценка расхождения P и Ркад (P - Ркад), м ²	0
6.	Предельный минимальный и максимальный размеры земельного участка (Рмин и Рмакс), м ²	Рмин = Рмин = 400 Рмакс = Рмакс = 1 500
7.	Вид (виды) разрешенного использования	для садоводства и огородничества
7.1.	Дополнительные сведения об использовании земельного участка	—
8.	Кадастровый или иной государственный учетный номер (инвентарный) здания, сооружения, объекта незавершенного строительства, расположенного на земельном участке	—
9.	Сведения о земельных участках (землях общего пользования, территории общего пользования), посредством которых обеспечивается доступ	Земли (земельные участки) общего пользования
10.	Иные сведения	—
4. Пояснения к сведениям об уточняемом земельном участке с кадастровым номером		74:34:1707001:12 :
1.	—	—

1. Сведения о характерных точках границ уточняемого земельного участка с кадастровым номером 74:34:1707001:13 :
 Система координат МСК-74, зона 2 Зона № 2

Обозначение характерных точек границ	Координаты, м				Метод определения координат	Формулы, примененные для расчета средней квадратической погрешности определения координат характерных точек границ (Mt), с подставленными в такие формулы значениями и итоговые (вычисленные) значения Mt, м	Описание закрепления точки
	содержатся в Едином государственном реестре недвижимости		определены в результате выполнения комплексных кадастровых работ				
	X	Y	X	Y			
1	2	3	4	5	6	7	8
43	—	—	582 475,77	2 231 956,68	Метод спутниковых геодезических измерений (определений)	0,20	—
44	—	—	582 502,67	2 231 969,96			
45	—	—	582 493,90	2 231 988,16			
46	—	—	582 468,13	2 231 974,83			
43	—	—	582 475,77	2 231 956,68			

2. Сведения о частях границ уточняемого земельного участка с кадастровым номером 74:34:1707001:13 :

Обозначение части границ		Горизонтальное проложение (S), м	Описание прохождения части границ	Сведения о согласовании местоположения границ (согласовано/спорное)
от т.	до т.			
1	2	3	4	5
43	44	30,00	—	согласовано
44	45	20,20		
45	46	29,01		
46	43	19,69		

3. Сведения о характеристиках уточняемого земельного участка с кадастровым номером 74:34:1707001:13 :

№ п/п	Наименование характеристики земельного участка	Значение характеристики
1	2	3
1	2	3

1	2	3
1.	Адрес земельного участка	456306, Российская Федерация, Челябинская область, Миасс г, Коллективный Сад Родничок тер, д 47
1.1.	Сведения о местоположении земельного участка (при отсутствии адреса) в структурированном в соответствии с федеральной информационной адресной системой виде	—
1.2.	Дополнительные сведения о местоположении земельного участка	—
2.	Площадь земельного участка ± величина погрешности определения (вычисления) площади ($P \pm \Delta P$), м ²	588 ± 17,00
3.	Формула, примененная для вычисления предельной погрешности определения площади земельного участка, с подставленными значениями и итоговые (вычисленные) значения	$3,5 * M_t * \sqrt{P} = 3,5 * 0,20 * \sqrt{(588,00)} = 17$
4.	Площадь земельного участка согласно сведениям Единого государственного реестра недвижимости (Ркад), м ²	600,00
5.	Оценка расхождения P и Ркад (P - Ркад), м ²	12
6.	Предельный минимальный и максимальный размеры земельного участка (Рмин и Рмакс), м ²	Рмин = Рмин = 400 Рмакс = Рмакс = 1 500
7.	Вид (виды) разрешенного использования	для садоводства и огородничества
7.1.	Дополнительные сведения об использовании земельного участка	—
8.	Кадастровый или иной государственный учетный номер (инвентарный) здания, сооружения, объекта незавершенного строительства, расположенного на земельном участке	74:34:1707001:566
9.	Сведения о земельных участках (землях общего пользования, территории общего пользования), посредством которых обеспечивается доступ	Земли (земельные участки) общего пользования
10.	Иные сведения	—
4. Пояснения к сведениям об уточняемом земельном участке с кадастровым номером		74:34:1707001:13 :
1.		—

1. Сведения о характерных точках границ уточняемого земельного участка с кадастровым номером 74:34:1707001:14 :
 Система координат МСК-74, зона 2 Зона № 2

Обозначение характерных точек границ	Координаты, м				Метод определения координат	Формулы, примененные для расчета средней квадратической погрешности определения координат характерных точек границ (Mt), с подставленными в такие формулы значениями и итоговые (вычисленные) значения Mt, м	Описание закрепления точки
	содержатся в Едином государственном реестре недвижимости		определены в результате выполнения комплексных кадастровых работ				
	X	Y	X	Y			
1	2	3	4	5	6	7	8
62	—	—	582 483,72	2 231 938,13	Метод спутниковых геодезических измерений (определений)	0,20	—
63	—	—	582 510,80	2 231 952,10			
44	—	—	582 502,67	2 231 969,96			
43	—	—	582 475,77	2 231 956,68			
62	—	—	582 483,72	2 231 938,13			

2. Сведения о частях границ уточняемого земельного участка с кадастровым номером 74:34:1707001:14 :

Обозначение части границ		Горизонтальное проложение (S), м	Описание прохождения части границ	Сведения о согласовании местоположения границ (согласовано/спорное)
от т.	до т.			
1	2	3	4	5
62	63	30,47	—	согласовано
63	44	19,62		
44	43	30,00		
43	62	20,18		

3. Сведения о характеристиках уточняемого земельного участка с кадастровым номером 74:34:1707001:14 :

№ п/п	Наименование характеристики земельного участка	Значение характеристики
1	2	3

1	2	3
1.	Адрес земельного участка	456306, Российская Федерация, Челябинская область, Миасс г, Коллективный Сад Родничок тер, д 48
1.1.	Сведения о местоположении земельного участка (при отсутствии адреса) в структурированном в соответствии с федеральной информационной адресной системой виде	—
1.2.	Дополнительные сведения о местоположении земельного участка	—
2.	Площадь земельного участка ± величина погрешности определения (вычисления) площади ($P \pm \Delta P$), м ²	601 ± 17,00
3.	Формула, примененная для вычисления предельной погрешности определения площади земельного участка, с подставленными значениями и итоговые (вычисленные) значения	$3,5 * M_t * \sqrt{P} = 3,5 * 0,20 * \sqrt{(601,00)} = 17$
4.	Площадь земельного участка согласно сведениям Единого государственного реестра недвижимости (Ркад), м ²	600,00
5.	Оценка расхождения P и Ркад (P - Ркад), м ²	1
6.	Предельный минимальный и максимальный размеры земельного участка (Рмин и Рмакс), м ²	Рмин = Рмин = 400 Рмакс = Рмакс = 1 500
7.	Вид (виды) разрешенного использования	для садоводства и огородничества
7.1.	Дополнительные сведения об использовании земельного участка	—
8.	Кадастровый или иной государственный учетный номер (инвентарный) здания, сооружения, объекта незавершенного строительства, расположенного на земельном участке	—
9.	Сведения о земельных участках (землях общего пользования, территории общего пользования), посредством которых обеспечивается доступ	Земли (земельные участки) общего пользования
10.	Иные сведения	—
4. Пояснения к сведениям об уточняемом земельном участке с кадастровым номером		74:34:1707001:14 :
1.	—	—

1. Сведения о характерных точках границ уточняемого земельного участка с кадастровым номером 74:34:1707001:15 :
 Система координат МСК-74, зона 2 Зона № 2

Обозначение характерных точек границ	Координаты, м				Метод определения координат	Формулы, примененные для расчета средней квадратической погрешности определения координат характерных точек границ (Mt), с подставленными в такие формулы значениями и итоговые (вычисленные) значения Mt, м	Описание закрепления точки
	содержатся в Едином государственном реестре недвижимости		определены в результате выполнения комплексных кадастровых работ				
	X	Y	X	Y			
1	2	3	4	5	6	7	8
77	—	—	582 509,92	2 231 884,22	Метод спутниковых геодезических измерений (определений)	0,20	—
78	—	—	582 536,75	2 231 897,15			
79	—	—	582 528,01	2 231 915,74			
80	—	—	582 501,14	2 231 902,36			
77	—	—	582 509,92	2 231 884,22			

2. Сведения о частях границ уточняемого земельного участка с кадастровым номером 74:34:1707001:15 :

Обозначение части границ		Горизонтальное проложение (S), м	Описание прохождения части границ	Сведения о согласовании местоположения границ (согласовано/спорное)
от т.	до т.			
1	2	3	4	5
77	78	29,78	—	согласовано
78	79	20,54		
79	80	30,02		
80	77	20,15		

3. Сведения о характеристиках уточняемого земельного участка с кадастровым номером 74:34:1707001:15 :

№ п/п	Наименование характеристики земельного участка	Значение характеристики
1	2	3

1	2	3
1.	Адрес земельного участка	456306, Российская Федерация, Челябинская область, Миасс г, Коллективный Сад Родничок тер, д 51
1.1.	Сведения о местоположении земельного участка (при отсутствии адреса) в структурированном в соответствии с федеральной информационной адресной системой виде	—
1.2.	Дополнительные сведения о местоположении земельного участка	—
2.	Площадь земельного участка ± величина погрешности определения (вычисления) площади ($P \pm \Delta P$), м ²	608 ± 17,00
3.	Формула, примененная для вычисления предельной погрешности определения площади земельного участка, с подставленными значениями и итоговые (вычисленные) значения	$3,5 * M_t * \sqrt{P} = 3,5 * 0,20 * \sqrt{(608,00)} = 17$
4.	Площадь земельного участка согласно сведениям Единого государственного реестра недвижимости (Ркад), м ²	600,00
5.	Оценка расхождения Р и Ркад ($P - P_{кад}$), м ²	8
6.	Предельный минимальный и максимальный размеры земельного участка (Рмин и Рмакс), м ²	Рмин = Рмин = 400 Рмакс = Рмакс = 1 500
7.	Вид (виды) разрешенного использования	Для садоводства и огородничества
7.1.	Дополнительные сведения об использовании земельного участка	—
8.	Кадастровый или иной государственный учетный номер (инвентарный) здания, сооружения, объекта незавершенного строительства, расположенного на земельном участке	74:34:1707001:567
9.	Сведения о земельных участках (землях общего пользования, территории общего пользования), посредством которых обеспечивается доступ	Земли (земельные участки) общего пользования
10.	Иные сведения	—
4. Пояснения к сведениям об уточняемом земельном участке с кадастровым номером		74:34:1707001:15 :
1.	—	—

1. Сведения о характерных точках границ уточняемого земельного участка с кадастровым номером 74:34:1707001:19 :
 Система координат МСК-74, зона 2 Зона № 2

Обозначение характерных точек границ	Координаты, м				Метод определения координат	Формулы, примененные для расчета средней квадратической погрешности определения координат характерных точек границ (Mt), с подставленными в такие формулы значениями и итоговые (вычисленные) значения Mt, м	Описание закрепления точки
	содержатся в Едином государственном реестре недвижимости		определены в результате выполнения комплексных кадастровых работ				
	X	Y	X	Y			
1	2	3	4	5	6	7	8
78	—	—	582 536,75	2 231 897,15	Метод спутниковых геодезических измерений (определений)	0,20	—
383	—	—	582 564,06	2 231 910,10			
387	—	—	582 555,70	2 231 927,68			
79	—	—	582 528,01	2 231 915,74			
78	—	—	582 536,75	2 231 897,15			

2. Сведения о частях границ уточняемого земельного участка с кадастровым номером 74:34:1707001:19 :

Обозначение части границ		Горизонтальное проложение (S), м	Описание прохождения части границ	Сведения о согласовании местоположения границ (согласовано/спорное)
от т.	до т.			
1	2	3	4	5
78	383	30,22	—	согласовано
383	387	19,47		
387	79	30,15		
79	78	20,54		

3. Сведения о характеристиках уточняемого земельного участка с кадастровым номером 74:34:1707001:19 :

№ п/п	Наименование характеристики земельного участка	Значение характеристики
1	2	3
1	2	3

1	2	3
1.	Адрес земельного участка	456306, Российская Федерация, Челябинская область, Миасс г, Коллективный Сад Родничок тер, д 58
1.1.	Сведения о местоположении земельного участка (при отсутствии адреса) в структурированном в соответствии с федеральной информационной адресной системой виде	—
1.2.	Дополнительные сведения о местоположении земельного участка	—
2.	Площадь земельного участка ± величина погрешности определения (вычисления) площади ($P \pm \Delta P$), м ²	604 ± 17,00
3.	Формула, примененная для вычисления предельной погрешности определения площади земельного участка, с подставленными значениями и итоговые (вычисленные) значения	$3,5 * M_t * \sqrt{P} = 3,5 * 0,20 * \sqrt{(604,00)} = 17$
4.	Площадь земельного участка согласно сведениям Единого государственного реестра недвижимости (Ркад), м ²	600,00
5.	Оценка расхождения P и Ркад (P - Ркад), м ²	4
6.	Предельный минимальный и максимальный размеры земельного участка (Рмин и Рмакс), м ²	Рмин = Рмин = 400 Рмакс = Рмакс = 1 500
7.	Вид (виды) разрешенного использования	садоводство
7.1.	Дополнительные сведения об использовании земельного участка	—
8.	Кадастровый или иной государственный учетный номер (инвентарный) здания, сооружения, объекта незавершенного строительства, расположенного на земельном участке	74:34:1707001:572
9.	Сведения о земельных участках (землях общего пользования, территории общего пользования), посредством которых обеспечивается доступ	Земли (земельные участки) общего пользования
10.	Иные сведения	—
4. Пояснения к сведениям об уточняемом земельном участке с кадастровым номером		74:34:1707001:19 :
1.	—	—

1. Сведения о характерных точках границ уточняемого земельного участка с кадастровым номером 74:34:1707001:20 :
 Система координат МСК-74, зона 2 Зона № 2

Обозначение характерных точек границ	Координаты, м				Метод определения координат	Формулы, примененные для расчета средней квадратической погрешности определения координат характерных точек границ (Mt), с подставленными в такие формулы значениями и итоговые (вычисленные) значения Mt, м	Описание закрепления точки
	содержатся в Едином государственном реестре недвижимости		определены в результате выполнения комплексных кадастровых работ				
	X	Y	X	Y			
1	2	3	4	5	6	7	8
44	—	—	582 502,67	2 231 969,96	Метод спутниковых геодезических измерений (определений)	0,20	—
159	—	—	582 529,67	2 231 982,20			
160	—	—	582 520,76	2 232 000,62			
45	—	—	582 493,90	2 231 988,16			
44	—	—	582 502,67	2 231 969,96			

2. Сведения о частях границ уточняемого земельного участка с кадастровым номером 74:34:1707001:20 :

Обозначение части границ		Горизонтальное проложение (S), м	Описание прохождения части границ	Сведения о согласовании местоположения границ (согласовано/спорное)
от т.	до т.			
1	2	3	4	5
44	159	29,64	—	согласовано
159	160	20,46		
160	45	29,61		
45	44	20,20		

3. Сведения о характеристиках уточняемого земельного участка с кадастровым номером 74:34:1707001:20 :

№ п/п	Наименование характеристики земельного участка	Значение характеристики
1	2	3
1	2	3

1	2	3
1.	Адрес земельного участка	456306, Российская Федерация, Челябинская область, Миасс г, Коллективный Сад Родничок тер, д 62
1.1.	Сведения о местоположении земельного участка (при отсутствии адреса) в структурированном в соответствии с федеральной информационной адресной системой виде	—
1.2.	Дополнительные сведения о местоположении земельного участка	—
2.	Площадь земельного участка ± величина погрешности определения (вычисления) площади ($P \pm \Delta P$), м ²	602 ± 17,00
3.	Формула, примененная для вычисления предельной погрешности определения площади земельного участка, с подставленными значениями и итоговые (вычисленные) значения	$3,5 * M_t * \sqrt{P} = 3,5 * 0,20 * \sqrt{(602,00)} = 17$
4.	Площадь земельного участка согласно сведениям Единого государственного реестра недвижимости (Ркад), м ²	600,00
5.	Оценка расхождения Р и Ркад ($P - P_{кад}$), м ²	2
6.	Предельный минимальный и максимальный размеры земельного участка (Рмин и Рмакс), м ²	Рмин = Рмин = 400 Рмакс = Рмакс = 1 500
7.	Вид (виды) разрешенного использования	для садоводства и огородничества
7.1.	Дополнительные сведения об использовании земельного участка	—
8.	Кадастровый или иной государственный учетный номер (инвентарный) здания, сооружения, объекта незавершенного строительства, расположенного на земельном участке	74:34:1707001:642
9.	Сведения о земельных участках (землях общего пользования, территории общего пользования), посредством которых обеспечивается доступ	Земли (земельные участки) общего пользования
10.	Иные сведения	—
4. Пояснения к сведениям об уточняемом земельном участке с кадастровым номером		74:34:1707001:20 :
1.	—	—

1. Сведения о характерных точках границ уточняемого земельного участка с кадастровым номером 74:34:1707001:21 :
 Система координат МСК-74, зона 2 Зона № 2

Обозначение характерных точек границ	Координаты, м				Метод определения координат	Формулы, примененные для расчета средней квадратической погрешности определения координат характерных точек границ (Mt), с подставленными в такие формулы значениями и итоговые (вычисленные) значения Mt, м	Описание закрепления точки
	содержатся в Едином государственном реестре недвижимости		определены в результате выполнения комплексных кадастровых работ				
	X	Y	X	Y			
1	2	3	4	5	6	7	8
580	—	—	582 476,77	2 232 024,31	Метод спутниковых геодезических измерений (определений)	0,20	—
581	—	—	582 502,93	2 232 037,10			
582	—	—	582 494,66	2 232 054,00			
32	—	—	582 468,32	2 232 042,14			
580	—	—	582 476,77	2 232 024,31			

2. Сведения о частях границ уточняемого земельного участка с кадастровым номером 74:34:1707001:21 :

Обозначение части границ		Горизонтальное проложение (S), м	Описание прохождения части границ	Сведения о согласовании местоположения границ (согласовано/спорное)
от т.	до т.			
1	2	3	4	5
580	581	29,12	—	согласовано
581	582	18,81		
582	32	28,89		
32	580	19,73		

3. Сведения о характеристиках уточняемого земельного участка с кадастровым номером 74:34:1707001:21 :

№ п/п	Наименование характеристики земельного участка	Значение характеристики
1	2	3

1	2	3
1.	Адрес земельного участка	456306, Российская Федерация, Челябинская область, Миасс г, Коллективный Сад Родничок тер, уч 65
1.1.	Сведения о местоположении земельного участка (при отсутствии адреса) в структурированном в соответствии с федеральной информационной адресной системой виде	—
1.2.	Дополнительные сведения о местоположении земельного участка	—
2.	Площадь земельного участка \pm величина погрешности определения (вычисления) площади ($P \pm \Delta P$), м ²	559 \pm 17,00
3.	Формула, примененная для вычисления предельной погрешности определения площади земельного участка, с подставленными значениями и итоговые (вычисленные) значения	$3,5 * M_t * \sqrt{P} = 3,5 * 0,20 * \sqrt{(559,00)} = 17$
4.	Площадь земельного участка согласно сведениям Единого государственного реестра недвижимости (Ркад), м ²	600,00
5.	Оценка расхождения P и Ркад (P - Ркад), м ²	41
6.	Предельный минимальный и максимальный размеры земельного участка (Рмин и Рмакс), м ²	Рмин = Рмин = 400 Рмакс = Рмакс = 1 500
7.	Вид (виды) разрешенного использования	для садоводства и огородничества
7.1.	Дополнительные сведения об использовании земельного участка	—
8.	Кадастровый или иной государственный учетный номер (инвентарный) здания, сооружения, объекта незавершенного строительства, расположенного на земельном участке	—
9.	Сведения о земельных участках (землях общего пользования, территории общего пользования), посредством которых обеспечивается доступ	Земли (земельные участки) общего пользования
10.	Иные сведения	—
4. Пояснения к сведениям об уточняемом земельном участке с кадастровым номером		74:34:1707001:21 :
1.	—	—

1. Сведения о характерных точках границ уточняемого земельного участка с кадастровым номером 74:34:1707001:22 :
 Система координат МСК-74, зона 2 Зона № 2

Обозначение характерных точек границ	Координаты, м				Метод определения координат	Формулы, примененные для расчета средней квадратической погрешности определения координат характерных точек границ (Mt), с подставленными в такие формулы значениями и итоговые (вычисленные) значения Mt, м	Описание закрепления точки
	содержатся в Едином государственном реестре недвижимости		определены в результате выполнения комплексных кадастровых работ				
	X	Y	X	Y			
1	2	3	4	5	6	7	8
174	—	—	582 491,52	2 232 075,12	Метод спутниковых геодезических измерений (определений)	0,20	—
175	—	—	582 517,38	2 232 088,26			
176	—	—	582 508,85	2 232 105,03			
177	—	—	582 482,83	2 232 092,72			
178	—	—	582 488,56	2 232 081,74			
174	—	—	582 491,52	2 232 075,12			

2. Сведения о частях границ уточняемого земельного участка с кадастровым номером 74:34:1707001:22 :

Обозначение части границ		Горизонтальное проложение (S), м	Описание прохождения части границ	Сведения о согласовании местоположения границ (согласовано/спорное)
от т.	до т.			
1	2	3	4	5
174	175	29,01	—	согласовано
175	176	18,81		
176	177	28,79		
177	178	12,39		
178	174	7,25		

3. Сведения о характеристиках уточняемого земельного участка с кадастровым номером 74:34:1707001:22 :

№ п/п	Наименование характеристики земельного участка	Значение характеристики
1	2	3
1	2	3

1	2	3
1.	Адрес земельного участка	456306, Российская Федерация, Челябинская область, Миасс г, Коллективный Сад Родничок тер, уч 72
1.1.	Сведения о местоположении земельного участка (при отсутствии адреса) в структурированном в соответствии с федеральной информационной адресной системой виде	—
1.2.	Дополнительные сведения о местоположении земельного участка	—
2.	Площадь земельного участка \pm величина погрешности определения (вычисления) площади ($P \pm \Delta P$), м ²	553 \pm 16,00
3.	Формула, примененная для вычисления предельной погрешности определения площади земельного участка, с подставленными значениями и итоговые (вычисленные) значения	$3,5 * M_t * \sqrt{P} = 3,5 * 0,20 * \sqrt{(553,00)} = 16$
4.	Площадь земельного участка согласно сведениям Единого государственного реестра недвижимости (Ркад), м ²	600,00
5.	Оценка расхождения P и Ркад (P - Ркад), м ²	47
6.	Предельный минимальный и максимальный размеры земельного участка (Рмин и Рмакс), м ²	Рмин = Рмин = 400 Рмакс = Рмакс = 1 500
7.	Вид (виды) разрешенного использования	для садоводства и огородничества
7.1.	Дополнительные сведения об использовании земельного участка	—
8.	Кадастровый или иной государственный учетный номер (инвентарный) здания, сооружения, объекта незавершенного строительства, расположенного на земельном участке	—
9.	Сведения о земельных участках (землях общего пользования, территории общего пользования), посредством которых обеспечивается доступ	Земли (земельные участки) общего пользования
10.	Иные сведения	—
4. Пояснения к сведениям об уточняемом земельном участке с кадастровым номером		74:34:1707001:22 :
1.	—	—

1. Сведения о характерных точках границ уточняемого земельного участка с кадастровым номером 74:34:1707001:23 :
 Система координат МСК-74, зона 2 Зона № 2

Обозначение характерных точек границ	Координаты, м				Метод определения координат	Формулы, примененные для расчета средней квадратической погрешности определения координат характерных точек границ (Mt), с подставленными в такие формулы значениями и итоговые (вычисленные) значения Mt, м	Описание закрепления точки
	содержатся в Едином государственном реестре недвижимости		определены в результате выполнения комплексных кадастровых работ				
	X	Y	X	Y			
1	2	3	4	5	6	7	8
179	—	—	582 576,49	2 231 894,80	Метод спутниковых геодезических измерений (определений)	0,20	—
180	—	—	582 603,64	2 231 906,98			
181	—	—	582 595,29	2 231 925,37			
182	—	—	582 568,29	2 231 912,19			
179	—	—	582 576,49	2 231 894,80			

2. Сведения о частях границ уточняемого земельного участка с кадастровым номером 74:34:1707001:23 :

Обозначение части границ		Горизонтальное проложение (S), м	Описание прохождения части границ	Сведения о согласовании местоположения границ (согласовано/спорное)
от т.	до т.			
1	2	3	4	5
179	180	29,76	—	согласовано
180	181	20,20		
181	182	30,05		
182	179	19,23		

3. Сведения о характеристиках уточняемого земельного участка с кадастровым номером 74:34:1707001:23 :

№ п/п	Наименование характеристики земельного участка	Значение характеристики
1	2	3
1	2	3

1	2	3
1.	Адрес земельного участка	456306, Российская Федерация, Челябинская область, Миасс г, Коллективный Сад Родничок тер, уч 82
1.1.	Сведения о местоположении земельного участка (при отсутствии адреса) в структурированном в соответствии с федеральной информационной адресной системой виде	—
1.2.	Дополнительные сведения о местоположении земельного участка	—
2.	Площадь земельного участка \pm величина погрешности определения (вычисления) площади ($P \pm \Delta P$), м ²	589 \pm 17,00
3.	Формула, примененная для вычисления предельной погрешности определения площади земельного участка, с подставленными значениями и итоговые (вычисленные) значения	$3,5 * M_t * \sqrt{P} = 3,5 * 0,20 * \sqrt{(589,00)} = 17$
4.	Площадь земельного участка согласно сведениям Единого государственного реестра недвижимости (Ркад), м ²	600,00
5.	Оценка расхождения P и Ркад (P - Ркад), м ²	11
6.	Предельный минимальный и максимальный размеры земельного участка (Рмин и Рмакс), м ²	Рмин = Рмин = 400 Рмакс = Рмакс = 1 500
7.	Вид (виды) разрешенного использования	садоводство
7.1.	Дополнительные сведения об использовании земельного участка	—
8.	Кадастровый или иной государственный учетный номер (инвентарный) здания, сооружения, объекта незавершенного строительства, расположенного на земельном участке	—
9.	Сведения о земельных участках (землях общего пользования, территории общего пользования), посредством которых обеспечивается доступ	Земли (земельные участки) общего пользования
10.	Иные сведения	—
4. Пояснения к сведениям об уточняемом земельном участке с кадастровым номером		74:34:1707001:23 :
1.	—	—

1. Сведения о характерных точках границ уточняемого земельного участка с кадастровым номером 74:34:1707001:26 :
 Система координат МСК-74, зона 2 Зона № 2

Обозначение характерных точек границ	Координаты, м				Метод определения координат	Формулы, примененные для расчета средней квадратической погрешности определения координат характерных точек границ (Mt), с подставленными в такие формулы значениями и итоговые (вычисленные) значения Mt, м	Описание закрепления точки
	содержатся в Едином государственном реестре недвижимости		определены в результате выполнения комплексных кадастровых работ				
	X	Y	X	Y			
1	2	3	4	5	6	7	8
232	—	—	582 587,53	2 231 943,64	Метод спутниковых геодезических измерений (определений)	0,20	—
428	—	—	582 613,84	2 231 956,81			
429	—	—	582 605,41	2 231 974,94			
205	—	—	582 579,39	2 231 962,28			
232	—	—	582 587,53	2 231 943,64			

2. Сведения о частях границ уточняемого земельного участка с кадастровым номером 74:34:1707001:26 :

Обозначение части границ		Горизонтальное проложение (S), м	Описание прохождения части границ	Сведения о согласовании местоположения границ (согласовано/спорное)
от т.	до т.			
1	2	3	4	5
232	428	29,42	—	согласовано
428	429	19,99		
429	205	28,94		
205	232	20,34		

3. Сведения о характеристиках уточняемого земельного участка с кадастровым номером 74:34:1707001:26 :

№ п/п	Наименование характеристики земельного участка	Значение характеристики
1	2	3

1	2	3
1.	Адрес земельного участка	456306, Российская Федерация, Челябинская область, Миасс г, Коллективный Сад Родничок тер, д 85
1.1.	Сведения о местоположении земельного участка (при отсутствии адреса) в структурированном в соответствии с федеральной информационной адресной системой виде	—
1.2.	Дополнительные сведения о местоположении земельного участка	—
2.	Площадь земельного участка ± величина погрешности определения (вычисления) площади ($P \pm \Delta P$), м ²	588 ± 17,00
3.	Формула, примененная для вычисления предельной погрешности определения площади земельного участка, с подставленными значениями и итоговые (вычисленные) значения	$3,5 * M_t * \sqrt{P} = 3,5 * 0,20 * \sqrt{(588,00)} = 17$
4.	Площадь земельного участка согласно сведениям Единого государственного реестра недвижимости (Ркад), м ²	600,00
5.	Оценка расхождения P и Ркад (P - Ркад), м ²	12
6.	Предельный минимальный и максимальный размеры земельного участка (Рмин и Рмакс), м ²	Рмин = Рмин = 400 Рмакс = Рмакс = 1 500
7.	Вид (виды) разрешенного использования	для садоводства и огородничества
7.1.	Дополнительные сведения об использовании земельного участка	—
8.	Кадастровый или иной государственный учетный номер (инвентарный) здания, сооружения, объекта незавершенного строительства, расположенного на земельном участке	—
9.	Сведения о земельных участках (землях общего пользования, территории общего пользования), посредством которых обеспечивается доступ	Земли (земельные участки) общего пользования
10.	Иные сведения	—
4. Пояснения к сведениям об уточняемом земельном участке с кадастровым номером		74:34:1707001:26 :
1.	—	—

1. Сведения о характерных точках границ уточняемого земельного участка с кадастровым номером 74:34:1707001:27 :
 Система координат МСК-74, зона 2 Зона № 2

Обозначение характерных точек границ	Координаты, м				Метод определения координат	Формулы, примененные для расчета средней квадратической погрешности определения координат характерных точек границ (Mt), с подставленными в такие формулы значениями и итоговые (вычисленные) значения Mt, м	Описание закрепления точки
	содержатся в Едином государственном реестре недвижимости		определены в результате выполнения комплексных кадастровых работ				
	X	Y	X	Y			
1	2	3	4	5	6	7	8
205	—	—	582 579,39	2 231 962,28	Метод спутниковых геодезических измерений (определений)	0,20	—
429	—	—	582 605,41	2 231 974,94			
437	—	—	582 597,20	2 231 992,60			
206	—	—	582 570,07	2 231 978,71			
205	—	—	582 579,39	2 231 962,28			

2. Сведения о частях границ уточняемого земельного участка с кадастровым номером 74:34:1707001:27 :

Обозначение части границ		Горизонтальное проложение (S), м	Описание прохождения части границ	Сведения о согласовании местоположения границ (согласовано/спорное)
от т.	до т.			
1	2	3	4	5
205	429	28,94	—	согласовано
429	437	19,48		
437	206	30,48		
206	205	18,89		

3. Сведения о характеристиках уточняемого земельного участка с кадастровым номером 74:34:1707001:27 :

№ п/п	Наименование характеристики земельного участка	Значение характеристики
1	2	3
1	2	3

1	2	3
1.	Адрес земельного участка	456306, Российская Федерация, Челябинская область, Миасс г, Коллективный Сад Родничок тер, д 86
1.1.	Сведения о местоположении земельного участка (при отсутствии адреса) в структурированном в соответствии с федеральной информационной адресной системой виде	—
1.2.	Дополнительные сведения о местоположении земельного участка	—
2.	Площадь земельного участка \pm величина погрешности определения (вычисления) площади ($P \pm \Delta P$), м ²	569 \pm 17,00
3.	Формула, примененная для вычисления предельной погрешности определения площади земельного участка, с подставленными значениями и итоговые (вычисленные) значения	$3,5 * M_t * \sqrt{P} = 3,5 * 0,20 * \sqrt{(569,00)} = 17$
4.	Площадь земельного участка согласно сведениям Единого государственного реестра недвижимости (Ркад), м ²	600,00
5.	Оценка расхождения P и Ркад (P - Ркад), м ²	31
6.	Предельный минимальный и максимальный размеры земельного участка (Рмин и Рмакс), м ²	Рмин = Рмин = 400 Рмакс = Рмакс = 1 500
7.	Вид (виды) разрешенного использования	для садоводства
7.1.	Дополнительные сведения об использовании земельного участка	—
8.	Кадастровый или иной государственный учетный номер (инвентарный) здания, сооружения, объекта незавершенного строительства, расположенного на земельном участке	—
9.	Сведения о земельных участках (землях общего пользования, территории общего пользования), посредством которых обеспечивается доступ	Земли (земельные участки) общего пользования
10.	Иные сведения	—
4. Пояснения к сведениям об уточняемом земельном участке с кадастровым номером		74:34:1707001:27 :
1.	—	—

1. Сведения о характерных точках границ уточняемого земельного участка с кадастровым номером 74:34:1707001:28 :
 Система координат МСК-74, зона 2 Зона № 2

Обозначение характерных точек границ	Координаты, м				Метод определения координат	Формулы, примененные для расчета средней квадратической погрешности определения координат характерных точек границ (Mt), с подставленными в такие формулы значениями и итоговые (вычисленные) значения Mt, м	Описание закрепления точки
	содержатся в Едином государственном реестре недвижимости		определены в результате выполнения комплексных кадастровых работ				
	X	Y	X	Y			
1	2	3	4	5	6	7	8
206	—	—	582 570,07	2 231 978,71	Метод спутниковых геодезических измерений (определений)	0,20	—
437	—	—	582 597,20	2 231 992,60			
614	—	—	582 588,14	2 232 010,45			
588	—	—	582 561,02	2 231 996,83			
206	—	—	582 570,07	2 231 978,71			

2. Сведения о частях границ уточняемого земельного участка с кадастровым номером 74:34:1707001:28 :

Обозначение части границ		Горизонтальное проложение (S), м	Описание прохождения части границ	Сведения о согласовании местоположения границ (согласовано/спорное)
от т.	до т.			
1	2	3	4	5
206	437	30,48	—	согласовано
437	614	20,02		
614	588	30,35		
588	206	20,25		

3. Сведения о характеристиках уточняемого земельного участка с кадастровым номером 74:34:1707001:28 :

№ п/п	Наименование характеристики земельного участка	Значение характеристики
1	2	3

1	2	3
1.	Адрес земельного участка	456306, Российская Федерация, Челябинская область, Миасс г, Коллективный Сад Родничок тер, д 87
1.1.	Сведения о местоположении земельного участка (при отсутствии адреса) в структурированном в соответствии с федеральной информационной адресной системой виде	—
1.2.	Дополнительные сведения о местоположении земельного участка	—
2.	Площадь земельного участка ± величина погрешности определения (вычисления) площади ($P \pm \Delta P$), м ²	612 ± 17,00
3.	Формула, примененная для вычисления предельной погрешности определения площади земельного участка, с подставленными значениями и итоговые (вычисленные) значения	$3,5 * M_t * \sqrt{P} = 3,5 * 0,20 * \sqrt{(612,00)} = 17$
4.	Площадь земельного участка согласно сведениям Единого государственного реестра недвижимости (Ркад), м ²	600,00
5.	Оценка расхождения P и Ркад (P - Ркад), м ²	12
6.	Предельный минимальный и максимальный размеры земельного участка (Рмин и Рмакс), м ²	Рмин = Рмин = 400 Рмакс = Рмакс = 1 500
7.	Вид (виды) разрешенного использования	для садоводства и огородничества
7.1.	Дополнительные сведения об использовании земельного участка	—
8.	Кадастровый или иной государственный учетный номер (инвентарный) здания, сооружения, объекта незавершенного строительства, расположенного на земельном участке	—
9.	Сведения о земельных участках (землях общего пользования, территории общего пользования), посредством которых обеспечивается доступ	Земли (земельные участки) общего пользования
10.	Иные сведения	—
4. Пояснения к сведениям об уточняемом земельном участке с кадастровым номером		74:34:1707001:28 :
1.	—	—

1. Сведения о характерных точках границ уточняемого земельного участка с кадастровым номером 74:34:1707001:29 :
 Система координат МСК-74, зона 2 Зона № 2

Обозначение характерных точек границ	Координаты, м				Метод определения координат	Формулы, примененные для расчета средней квадратической погрешности определения координат характерных точек границ (Mt), с подставленными в такие формулы значениями и итоговые (вычисленные) значения Mt, м	Описание закрепления точки
	содержатся в Едином государственном реестре недвижимости		определены в результате выполнения комплексных кадастровых работ				
	X	Y	X	Y			
1	2	3	4	5	6	7	8
227	—	—	582 549,90	2 232 101,70	Метод спутниковых геодезических измерений (определений)	0,20	—
228	—	—	582 577,64	2 232 114,98			
229	—	—	582 569,45	2 232 132,57			
230	—	—	582 541,50	2 232 119,43			
227	—	—	582 549,90	2 232 101,70			

2. Сведения о частях границ уточняемого земельного участка с кадастровым номером 74:34:1707001:29 :

Обозначение части границ		Горизонтальное проложение (S), м	Описание прохождения части границ	Сведения о согласовании местоположения границ (согласовано/спорное)
от т.	до т.			
1	2	3	4	5
227	228	30,75	—	согласовано
228	229	19,40		
229	230	30,88		
230	227	19,62		

3. Сведения о характеристиках уточняемого земельного участка с кадастровым номером 74:34:1707001:29 :

№ п/п	Наименование характеристики земельного участка	Значение характеристики
1	2	3

1	2	3
1.	Адрес земельного участка	456306, Российская Федерация, Челябинская область, Миасс г, Коллективный Сад Родничок тер, д 95
1.1.	Сведения о местоположении земельного участка (при отсутствии адреса) в структурированном в соответствии с федеральной информационной адресной системой виде	—
1.2.	Дополнительные сведения о местоположении земельного участка	—
2.	Площадь земельного участка ± величина погрешности определения (вычисления) площади ($P \pm \Delta P$), м ²	601 ± 17,00
3.	Формула, примененная для вычисления предельной погрешности определения площади земельного участка, с подставленными значениями и итоговые (вычисленные) значения	$3,5 * M_t * \sqrt{P} = 3,5 * 0,20 * \sqrt{(601,00)} = 17$
4.	Площадь земельного участка согласно сведениям Единого государственного реестра недвижимости (Ркад), м ²	600,00
5.	Оценка расхождения P и Ркад (P - Ркад), м ²	1
6.	Предельный минимальный и максимальный размеры земельного участка (Рмин и Рмакс), м ²	Рмин = Рмин = 400 Рмакс = Рмакс = 1 500
7.	Вид (виды) разрешенного использования	для садоводства и огородничества
7.1.	Дополнительные сведения об использовании земельного участка	—
8.	Кадастровый или иной государственный учетный номер (инвентарный) здания, сооружения, объекта незавершенного строительства, расположенного на земельном участке	74:34:1707001:658
9.	Сведения о земельных участках (землях общего пользования, территории общего пользования), посредством которых обеспечивается доступ	Земли (земельные участки) общего пользования
10.	Иные сведения	—
4. Пояснения к сведениям об уточняемом земельном участке с кадастровым номером		74:34:1707001:29 :
1.	—	—

1. Сведения о характерных точках границ уточняемого земельного участка с кадастровым номером 74:34:1707001:30 :
 Система координат МСК-74, зона 2 Зона № 2

Обозначение характерных точек границ	Координаты, м				Метод определения координат	Формулы, примененные для расчета средней квадратической погрешности определения координат характерных точек границ (Mt), с подставленными в такие формулы значениями и итоговые (вычисленные) значения Mt, м	Описание закрепления точки
	содержатся в Едином государственном реестре недвижимости		определены в результате выполнения комплексных кадастровых работ				
	X	Y	X	Y			
1	2	3	4	5	6	7	8
451	—	—	582 557,98	2 232 083,74	Метод спутниковых геодезических измерений (определений)	0,20	—
452	—	—	582 585,32	2 232 096,80			
453	—	—	582 579,96	2 232 109,41			
228	—	—	582 577,64	2 232 114,98			
227	—	—	582 549,90	2 232 101,70			
454	—	—	582 551,31	2 232 098,70			
451	—	—	582 557,98	2 232 083,74			

2. Сведения о частях границ уточняемого земельного участка с кадастровым номером 74:34:1707001:30 :

Обозначение части границ		Горизонтальное проложение (S), м	Описание прохождения части границ	Сведения о согласовании местоположения границ (согласовано/спорное)
от т.	до т.			
1	2	3	4	5
451	452	30,30	—	согласовано
452	453	13,70		
453	228	6,03		
228	227	30,75		
227	454	3,31		
454	451	16,38		

3. Сведения о характеристиках уточняемого земельного участка с кадастровым номером <u>74:34:1707001:30</u> :		
№ п/п	Наименование характеристики земельного участка	Значение характеристики
1	2	3
1.	Адрес земельного участка	456306, Российская Федерация, Челябинская область, Миасс г, Коллективный Сад Родничок тер, д 96
1.1.	Сведения о местоположении земельного участка (при отсутствии адреса) в структурированном в соответствии с федеральной информационной адресной системой виде	—
1.2.	Дополнительные сведения о местоположении земельного участка	—
2.	Площадь земельного участка ± величина погрешности определения (вычисления) площади ($P \pm \Delta P$), м ²	601 ± 17,00
3.	Формула, примененная для вычисления предельной погрешности определения площади земельного участка, с подставленными значениями и итоговые (вычисленные) значения	$3,5 * M_t * \sqrt{P} = 3,5 * 0,20 * \sqrt{(601,00)} = 17$
4.	Площадь земельного участка согласно сведениям Единого государственного реестра недвижимости (Ркад), м ²	600,00
5.	Оценка расхождения Р и Ркад ($P - P_{кад}$), м ²	1
6.	Предельный минимальный и максимальный размеры земельного участка (Рмин и Рмакс), м ²	Рмин = Рмин = 400 Рмакс = Рмакс = 1 500
7.	Вид (виды) разрешенного использования	садоводство
7.1.	Дополнительные сведения об использовании земельного участка	—
8.	Кадастровый или иной государственный учетный номер (инвентарный) здания, сооружения, объекта незавершенного строительства, расположенного на земельном участке	74:34:1707001:621
9.	Сведения о земельных участках (землях общего пользования, территории общего пользования), посредством которых обеспечивается доступ	Земли (земельные участки) общего пользования
10.	Иные сведения	—
4. Пояснения к сведениям об уточняемом земельном участке с кадастровым номером <u>74:34:1707001:30</u> :		
1.	—	—

1. Сведения о характерных точках границ уточняемого земельного участка с кадастровым номером 74:34:1707001:31 :
 Система координат МСК-74, зона 2 Зона № 2

Обозначение характерных точек границ	Координаты, м				Метод определения координат	Формулы, примененные для расчета средней квадратической погрешности определения координат характерных точек границ (Mt), с подставленными в такие формулы значениями и итоговые (вычисленные) значения Mt, м	Описание закрепления точки
	содержатся в Едином государственном реестре недвижимости		определены в результате выполнения комплексных кадастровых работ				
	X	Y	X	Y			
1	2	3	4	5	6	7	8
626	—	—	582 602,70	2 231 994,00	Метод спутниковых геодезических измерений (определений)	0,20	—
488	—	—	582 629,05	2 232 006,76			
487	—	—	582 622,13	2 232 020,84			
627	—	—	582 620,02	2 232 024,50			
628	—	—	582 593,18	2 232 012,44			
629	—	—	582 600,22	2 231 998,88			
626	—	—	582 602,70	2 231 994,00			

2. Сведения о частях границ уточняемого земельного участка с кадастровым номером 74:34:1707001:31 :

Обозначение части границ		Горизонтальное проложение (S), м	Описание прохождения части границ	Сведения о согласовании местоположения границ (согласовано/спорное)
от т.	до т.			
1	2	3	4	5
626	488	29,28	—	согласовано
488	487	15,69		
487	627	4,22		
627	628	29,42		
628	629	15,28		
629	626	5,47		

3. Сведения о характеристиках уточняемого земельного участка с кадастровым номером <u>74:34:1707001:31</u> :		
№ п/п	Наименование характеристики земельного участка	Значение характеристики
1	2	3
1.	Адрес земельного участка	456306, Российская Федерация, Челябинская область, Миасс г, Коллективный Сад Родничок тер, д 101
1.1.	Сведения о местоположении земельного участка (при отсутствии адреса) в структурированном в соответствии с федеральной информационной адресной системой виде	—
1.2.	Дополнительные сведения о местоположении земельного участка	—
2.	Площадь земельного участка ± величина погрешности определения (вычисления) площади ($P \pm \Delta P$), м ²	598 ± 17,00
3.	Формула, примененная для вычисления предельной погрешности определения площади земельного участка, с подставленными значениями и итоговые (вычисленные) значения	$3,5 * M_t * \sqrt{P} = 3,5 * 0,20 * \sqrt{(598,00)} = 17$
4.	Площадь земельного участка согласно сведениям Единого государственного реестра недвижимости (Ркад), м ²	600,00
5.	Оценка расхождения Р и Ркад ($P - P_{кад}$), м ²	2
6.	Предельный минимальный и максимальный размеры земельного участка (Рмин и Рмакс), м ²	Рмин = Рмин = 400 Рмакс = Рмакс = 1 500
7.	Вид (виды) разрешенного использования	для садоводства и огородничества
7.1.	Дополнительные сведения об использовании земельного участка	—
8.	Кадастровый или иной государственный учетный номер (инвентарный) здания, сооружения, объекта незавершенного строительства, расположенного на земельном участке	—
9.	Сведения о земельных участках (землях общего пользования, территории общего пользования), посредством которых обеспечивается доступ	Земли (земельные участки) общего пользования
10.	Иные сведения	—
4. Пояснения к сведениям об уточняемом земельном участке с кадастровым номером <u>74:34:1707001:31</u> :		
1.	—	

1. Сведения о характерных точках границ уточняемого земельного участка с кадастровым номером 74:34:1707001:35 :
 Система координат МСК-74, зона 2 Зона № 2

Обозначение характерных точек границ	Координаты, м				Метод определения координат	Формулы, примененные для расчета средней квадратической погрешности определения координат характерных точек границ (Mt), с подставленными в такие формулы значениями и итоговые (вычисленные) значения Mt, м	Описание закрепления точки
	содержатся в Едином государственном реестре недвижимости		определены в результате выполнения комплексных кадастровых работ				
	X	Y	X	Y			
1	2	3	4	5	6	7	8
257	—	—	582 672,71	2 231 918,01	Метод спутниковых геодезических измерений (определений)	0,20	—
258	—	—	582 699,28	2 231 930,74			
259	—	—	582 690,88	2 231 947,88			
260	—	—	582 664,71	2 231 935,77			
257	—	—	582 672,71	2 231 918,01			

2. Сведения о частях границ уточняемого земельного участка с кадастровым номером 74:34:1707001:35 :

Обозначение части границ		Горизонтальное проложение (S), м	Описание прохождения части границ	Сведения о согласовании местоположения границ (согласовано/спорное)
от т.	до т.			
1	2	3	4	5
257	258	29,46	—	согласовано
258	259	19,09		
259	260	28,84		
260	257	19,48		

3. Сведения о характеристиках уточняемого земельного участка с кадастровым номером 74:34:1707001:35 :

№ п/п	Наименование характеристики земельного участка	Значение характеристики
1	2	3

1	2	3
1.	Адрес земельного участка	456306, Российская Федерация, Челябинская область, Миасс г, Коллективный Сад Родничок тер, д 113
1.1.	Сведения о местоположении земельного участка (при отсутствии адреса) в структурированном в соответствии с федеральной информационной адресной системой виде	—
1.2.	Дополнительные сведения о местоположении земельного участка	—
2.	Площадь земельного участка ± величина погрешности определения (вычисления) площади ($P \pm \Delta P$), м ²	562 ± 17,00
3.	Формула, примененная для вычисления предельной погрешности определения площади земельного участка, с подставленными значениями и итоговые (вычисленные) значения	$3,5 * M_t * \sqrt{P} = 3,5 * 0,20 * \sqrt{(562,00)} = 17$
4.	Площадь земельного участка согласно сведениям Единого государственного реестра недвижимости (Ркад), м ²	600,00
5.	Оценка расхождения Р и Ркад ($P - P_{кад}$), м ²	38
6.	Предельный минимальный и максимальный размеры земельного участка (Рмин и Рмакс), м ²	Рмин = Рмин = 400 Рмакс = Рмакс = 1 500
7.	Вид (виды) разрешенного использования	для садоводства и огородничества
7.1.	Дополнительные сведения об использовании земельного участка	—
8.	Кадастровый или иной государственный учетный номер (инвентарный) здания, сооружения, объекта незавершенного строительства, расположенного на земельном участке	—
9.	Сведения о земельных участках (землях общего пользования, территории общего пользования), посредством которых обеспечивается доступ	Земли (земельные участки) общего пользования
10.	Иные сведения	—
4. Пояснения к сведениям об уточняемом земельном участке с кадастровым номером		74:34:1707001:35 :
1.	—	—

1. Сведения о характерных точках границ уточняемого земельного участка с кадастровым номером <u>74:34:1707001:36</u> :							
Система координат <u>МСК-74, зона 2</u>		Зона № <u>2</u>					
Обозначение характерных точек границ	Координаты, м				Метод определения координат	Формулы, примененные для расчета средней квадратической погрешности определения координат характерных точек границ (Mt), с подставленными в такие формулы значениями и итоговые (вычисленные) значения Mt, м	Описание закрепления точки
	содержатся в Едином государственном реестре недвижимости		определены в результате выполнения комплексных кадастровых работ				
	X	Y	X	Y			
1	2	3	4	5	6	7	8
271	—	—	582 653,62	2 231 952,22	Метод спутниковых геодезических измерений (определений)	0,20	—
272	—	—	582 682,10	2 231 964,20			
273	—	—	582 674,57	2 231 978,60			
274	—	—	582 670,62	2 231 986,34			
275	—	—	582 670,38	2 231 986,19			
276	—	—	582 644,82	2 231 971,58			
271	—	—	582 653,62	2 231 952,22			
2. Сведения о частях границ уточняемого земельного участка с кадастровым номером <u>74:34:1707001:36</u> :							
Обозначение части границ		Горизонтальное проложение (S), м	Описание прохождения части границ	Сведения о согласовании местоположения границ (согласовано/спорное)			
от т.	до т.						
1	2	3	4	5			
271	272	30,90	—	согласовано			
272	273	16,25					
273	274	8,69					
274	275	0,28					
275	276	29,44					
276	271	21,27					

3. Сведения о характеристиках уточняемого земельного участка с кадастровым номером 74:34:1707001:36 :

№ п/п	Наименование характеристики земельного участка	Значение характеристики
1	2	3
1.	Адрес земельного участка	456306, Российская Федерация, Челябинская область, Миасс г, Коллективный Сад Родничок тер, д 115
1.1.	Сведения о местоположении земельного участка (при отсутствии адреса) в структурированном в соответствии с федеральной информационной адресной системой виде	—
1.2.	Дополнительные сведения о местоположении земельного участка	—
2.	Площадь земельного участка ± величина погрешности определения (вычисления) площади ($P \pm \Delta P$), м ²	698 ± 18,00
3.	Формула, примененная для вычисления предельной погрешности определения площади земельного участка, с подставленными значениями и итоговые (вычисленные) значения	$3,5 * M_t * \sqrt{P} = 3,5 * 0,20 * \sqrt{(698,00)} = 18$
4.	Площадь земельного участка согласно сведениям Единого государственного реестра недвижимости (Р _{кад}), м ²	708,00
5.	Оценка расхождения Р и Р _{кад} (Р - Р _{кад}), м ²	10
6.	Предельный минимальный и максимальный размеры земельного участка (Р _{мин} и Р _{макс}), м ²	Р _{мин} = Р _{мин} = 400 Р _{макс} = Р _{макс} = 1 500
7.	Вид (виды) разрешенного использования	для садоводства и огородничества
7.1.	Дополнительные сведения об использовании земельного участка	—
8.	Кадастровый или иной государственный учетный номер (инвентарный) здания, сооружения, объекта незавершенного строительства, расположенного на земельном участке	—
9.	Сведения о земельных участках (землях общего пользования, территории общего пользования), посредством которых обеспечивается доступ	Земли (земельные участки) общего пользования
10.	Иные сведения	—

4. Пояснения к сведениям об уточняемом земельном участке с кадастровым номером 74:34:1707001:36 :

1.	—
----	---

1. Сведения о характерных точках границ уточняемого земельного участка с кадастровым номером 74:34:1707001:37 :
 Система координат МСК-74, зона 2 Зона № 2

Обозначение характерных точек границ	Координаты, м				Метод определения координат	Формулы, примененные для расчета средней квадратической погрешности определения координат характерных точек границ (Mt), с подставленными в такие формулы значениями и итоговые (вычисленные) значения Mt, м	Описание закрепления точки
	содержатся в Едином государственном реестре недвижимости		определены в результате выполнения комплексных кадастровых работ				
	X	Y	X	Y			
1	2	3	4	5	6	7	8
484	—	—	582 633,38	2 231 997,26	Метод спутниковых геодезических измерений (определений)	0,20	—
485	—	—	582 656,84	2 232 008,49			
486	—	—	582 642,75	2 232 031,49			
487	—	—	582 622,13	2 232 020,84			
488	—	—	582 629,05	2 232 006,76			
484	—	—	582 633,38	2 231 997,26			

2. Сведения о частях границ уточняемого земельного участка с кадастровым номером 74:34:1707001:37 :

Обозначение части границ		Горизонтальное проложение (S), м	Описание прохождения части границ	Сведения о согласовании местоположения границ (согласовано/спорное)
от т.	до т.			
1	2	3	4	5
484	485	26,01	—	согласовано
485	486	26,97		
486	487	23,21		
487	488	15,69		
488	484	10,44		

3. Сведения о характеристиках уточняемого земельного участка с кадастровым номером 74:34:1707001:37 :

№ п/п	Наименование характеристики земельного участка	Значение характеристики
1	2	3
1	2	3

1	2	3
1.	Адрес земельного участка	456306, Российская Федерация, Челябинская область, Миасс г, Коллективный Сад Родничок тер, д 117
1.1.	Сведения о местоположении земельного участка (при отсутствии адреса) в структурированном в соответствии с федеральной информационной адресной системой виде	—
1.2.	Дополнительные сведения о местоположении земельного участка	—
2.	Площадь земельного участка ± величина погрешности определения (вычисления) площади ($P \pm \Delta P$), м ²	650 ± 18,00
3.	Формула, примененная для вычисления предельной погрешности определения площади земельного участка, с подставленными значениями и итоговые (вычисленные) значения	$3,5 * M_t * \sqrt{P} = 3,5 * 0,20 * \sqrt{(650,00)} = 18$
4.	Площадь земельного участка согласно сведениям Единого государственного реестра недвижимости (Ркад), м ²	650,00
5.	Оценка расхождения Р и Ркад ($P - P_{кад}$), м ²	0
6.	Предельный минимальный и максимальный размеры земельного участка (Рмин и Рмакс), м ²	Рмин = Рмин = 400 Рмакс = Рмакс = 1 500
7.	Вид (виды) разрешенного использования	Для садоводства
7.1.	Дополнительные сведения об использовании земельного участка	—
8.	Кадастровый или иной государственный учетный номер (инвентарный) здания, сооружения, объекта незавершенного строительства, расположенного на земельном участке	—
9.	Сведения о земельных участках (землях общего пользования, территории общего пользования), посредством которых обеспечивается доступ	Земли (земельные участки) общего пользования
10.	Иные сведения	—
4. Пояснения к сведениям об уточняемом земельном участке с кадастровым номером		74:34:1707001:37 :
1.	—	—

1. Сведения о характерных точках границ уточняемого земельного участка с кадастровым номером 74:34:1707001:38 :
 Система координат МСК-74, зона 2 Зона № 2

Обозначение характерных точек границ	Координаты, м				Метод определения координат	Формулы, примененные для расчета средней квадратической погрешности определения координат характерных точек границ (Mt), с подставленными в такие формулы значениями и итоговые (вычисленные) значения Mt, м	Описание закрепления точки
	содержатся в Едином государственном реестре недвижимости		определены в результате выполнения комплексных кадастровых работ				
	X	Y	X	Y			
1	2	3	4	5	6	7	8
493	—	—	582 606,94	2 232 097,98	Метод спутниковых геодезических измерений (определений)	0,20	—
494	—	—	582 633,71	2 232 113,50			
495	—	—	582 623,90	2 232 130,79			
496	—	—	582 597,34	2 232 113,74			
493	—	—	582 606,94	2 232 097,98			

2. Сведения о частях границ уточняемого земельного участка с кадастровым номером 74:34:1707001:38 :

Обозначение части границ		Горизонтальное проложение (S), м	Описание прохождения части границ	Сведения о согласовании местоположения границ (согласовано/спорное)
от т.	до т.			
1	2	3	4	5
493	494	30,94	—	согласовано
494	495	19,88		
495	496	31,56		
496	493	18,45		

3. Сведения о характеристиках уточняемого земельного участка с кадастровым номером 74:34:1707001:38 :

№ п/п	Наименование характеристики земельного участка	Значение характеристики
1	2	3
1	2	3

1	2	3
1.	Адрес земельного участка	456306, Российская Федерация, Челябинская область, Миасс г, Коллективный Сад Родничок тер, д 123
1.1.	Сведения о местоположении земельного участка (при отсутствии адреса) в структурированном в соответствии с федеральной информационной адресной системой виде	—
1.2.	Дополнительные сведения о местоположении земельного участка	—
2.	Площадь земельного участка \pm величина погрешности определения (вычисления) площади ($P \pm \Delta P$), м ²	599 \pm 17,00
3.	Формула, примененная для вычисления предельной погрешности определения площади земельного участка, с подставленными значениями и итоговые (вычисленные) значения	$3,5 * M_t * \sqrt{P} = 3,5 * 0,20 * \sqrt{(599,00)} = 17$
4.	Площадь земельного участка согласно сведениям Единого государственного реестра недвижимости (Ркад), м ²	600,00
5.	Оценка расхождения P и Ркад (P - Ркад), м ²	1
6.	Предельный минимальный и максимальный размеры земельного участка (Рмин и Рмакс), м ²	Рмин = Рмин = 400 Рмакс = Рмакс = 1 500
7.	Вид (виды) разрешенного использования	для садоводства и огородничества
7.1.	Дополнительные сведения об использовании земельного участка	—
8.	Кадастровый или иной государственный учетный номер (инвентарный) здания, сооружения, объекта незавершенного строительства, расположенного на земельном участке	—
9.	Сведения о земельных участках (землях общего пользования, территории общего пользования), посредством которых обеспечивается доступ	Земли (земельные участки) общего пользования
10.	Иные сведения	—
4. Пояснения к сведениям об уточняемом земельном участке с кадастровым номером		74:34:1707001:38 :
1.	—	—

1. Сведения о характерных точках границ уточняемого земельного участка с кадастровым номером <u>74:34:1707001:39</u> :							
Система координат <u>МСК-74, зона 2</u>		Зона № <u>2</u>					
Обозначение характерных точек границ	Координаты, м				Метод определения координат	Формулы, примененные для расчета средней квадратической погрешности определения координат характерных точек границ (Mt), с подставленными в такие формулы значениями и итоговые (вычисленные) значения Mt, м	Описание закрепления точки
	содержатся в Едином государственном реестре недвижимости		определены в результате выполнения комплексных кадастровых работ				
	X	Y	X	Y			
1	2	3	4	5	6	7	8
515	—	—	582 495,91	2 231 691,64	Метод спутниковых геодезических измерений (определений)	0,20	—
516	—	—	582 518,00	2 231 702,23			
517	—	—	582 509,71	2 231 720,34			
518	—	—	582 486,93	2 231 709,75			
515	—	—	582 495,91	2 231 691,64			
2. Сведения о частях границ уточняемого земельного участка с кадастровым номером <u>74:34:1707001:39</u> :							
Обозначение части границ		Горизонтальное проложение (S), м	Описание прохождения части границ	Сведения о согласовании местоположения границ (согласовано/спорное)			
от т.	до т.						
1	2	3	4	5			
515	516	24,50	—	согласовано			
516	517	19,92					
517	518	25,12					
518	515	20,21					
3. Сведения о характеристиках уточняемого земельного участка с кадастровым номером <u>74:34:1707001:39</u> :							
№ п/п	Наименование характеристики земельного участка		Значение характеристики				
1	2		3				

1	2	3
1.	Адрес земельного участка	456306, Российская Федерация, Челябинская область, Миасс г, Коллективный Сад Родничок тер, д 134
1.1.	Сведения о местоположении земельного участка (при отсутствии адреса) в структурированном в соответствии с федеральной информационной адресной системой виде	—
1.2.	Дополнительные сведения о местоположении земельного участка	—
2.	Площадь земельного участка \pm величина погрешности определения (вычисления) площади ($P \pm \Delta P$), м ²	498 \pm 16,00
3.	Формула, примененная для вычисления предельной погрешности определения площади земельного участка, с подставленными значениями и итоговые (вычисленные) значения	$3,5 * M_t * \sqrt{P} = 3,5 * 0,20 * \sqrt{(498,00)} = 16$
4.	Площадь земельного участка согласно сведениям Единого государственного реестра недвижимости (Ркад), м ²	500,00
5.	Оценка расхождения P и Ркад (P - Ркад), м ²	2
6.	Предельный минимальный и максимальный размеры земельного участка (Рмин и Рмакс), м ²	Рмин = Рмин = 400 Рмакс = Рмакс = 1 500
7.	Вид (виды) разрешенного использования	для садоводства и огородничества
7.1.	Дополнительные сведения об использовании земельного участка	—
8.	Кадастровый или иной государственный учетный номер (инвентарный) здания, сооружения, объекта незавершенного строительства, расположенного на земельном участке	—
9.	Сведения о земельных участках (землях общего пользования, территории общего пользования), посредством которых обеспечивается доступ	Земли (земельные участки) общего пользования
10.	Иные сведения	—
4. Пояснения к сведениям об уточняемом земельном участке с кадастровым номером		74:34:1707001:39 :
1.	—	—

1. Сведения о характерных точках границ уточняемого земельного участка с кадастровым номером 74:34:1707001:40 :
 Система координат МСК-74, зона 2 Зона № 2

Обозначение характерных точек границ	Координаты, м				Метод определения координат	Формулы, примененные для расчета средней квадратической погрешности определения координат характерных точек границ (Mt), с подставленными в такие формулы значениями и итоговые (вычисленные) значения Mt, м	Описание закрепления точки
	содержатся в Едином государственном реестре недвижимости		определены в результате выполнения комплексных кадастровых работ				
	X	Y	X	Y			
1	2	3	4	5	6	7	8
655	—	—	582 485,01	2 231 685,13	Метод спутниковых геодезических измерений (определений)	0,20	—
656	—	—	582 493,38	2 231 668,07			
657	—	—	582 504,90	2 231 673,68			
658	—	—	582 526,28	2 231 684,09			
516	—	—	582 518,00	2 231 702,23			
515	—	—	582 495,91	2 231 691,64			
655	—	—	582 485,01	2 231 685,13			

2. Сведения о частях границ уточняемого земельного участка с кадастровым номером 74:34:1707001:40 :

Обозначение части границ		Горизонтальное проложение (S), м	Описание прохождения части границ	Сведения о согласовании местоположения границ (согласовано/спорное)
от т.	до т.			
1	2	3	4	5
655	656	19,00	—	согласовано
656	657	12,81		
657	658	23,78		
658	516	19,94		
516	515	24,50		
515	655	12,70		

3. Сведения о характеристиках уточняемого земельного участка с кадастровым номером 74:34:1707001:40 :

№ п/п	Наименование характеристики земельного участка	Значение характеристики
1	2	3
1.	Адрес земельного участка	456306, Российская Федерация, Челябинская область, Миасс г, Коллективный Сад Родничок тер, д 135
1.1.	Сведения о местоположении земельного участка (при отсутствии адреса) в структурированном в соответствии с федеральной информационной адресной системой виде	—
1.2.	Дополнительные сведения о местоположении земельного участка	—
2.	Площадь земельного участка ± величина погрешности определения (вычисления) площади ($P \pm \Delta P$), м ²	732 ± 19,00
3.	Формула, примененная для вычисления предельной погрешности определения площади земельного участка, с подставленными значениями и итоговые (вычисленные) значения	$3,5 * M_t * \sqrt{P} = 3,5 * 0,20 * \sqrt{(732,00)} = 19$
4.	Площадь земельного участка согласно сведениям Единого государственного реестра недвижимости (Р _{кад}), м ²	480,00
5.	Оценка расхождения Р и Р _{кад} (Р - Р _{кад}), м ²	252
6.	Предельный минимальный и максимальный размеры земельного участка (Р _{мин} и Р _{макс}), м ²	Р _{мин} = Р _{мин} = 400 Р _{макс} = Р _{макс} = 1 500
7.	Вид (виды) разрешенного использования	садоводство
7.1.	Дополнительные сведения об использовании земельного участка	—
8.	Кадастровый или иной государственный учетный номер (инвентарный) здания, сооружения, объекта незавершенного строительства, расположенного на земельном участке	—
9.	Сведения о земельных участках (землях общего пользования, территории общего пользования), посредством которых обеспечивается доступ	Земли (земельные участки) общего пользования
10.	Иные сведения	—

4. Пояснения к сведениям об уточняемом земельном участке с кадастровым номером 74:34:1707001:40 :

1.	—
----	---

1. Сведения о характерных точках границ уточняемого земельного участка с кадастровым номером 74:34:1707001:43 :
 Система координат МСК-74, зона 2 Зона № 2

Обозначение характерных точек границ	Координаты, м				Метод определения координат	Формулы, примененные для расчета средней квадратической погрешности определения координат характерных точек границ (Mt), с подставленными в такие формулы значениями и итоговые (вычисленные) значения Mt, м	Описание закрепления точки
	содержатся в Едином государственном реестре недвижимости		определены в результате выполнения комплексных кадастровых работ				
	X	Y	X	Y			
1	2	3	4	5	6	7	8
889	—	—	582 652,00	2 231 433,18	Метод спутниковых геодезических измерений (определений)	0,20	—
263	—	—	582 678,19	2 231 446,13			
439	—	—	582 670,34	2 231 464,54			
438	—	—	582 642,14	2 231 451,83			
889	—	—	582 652,00	2 231 433,18			

2. Сведения о частях границ уточняемого земельного участка с кадастровым номером 74:34:1707001:43 :

Обозначение части границ		Горизонтальное проложение (S), м	Описание прохождения части границ	Сведения о согласовании местоположения границ (согласовано/спорное)
от т.	до т.			
1	2	3	4	5
889	263	29,22	—	согласовано
263	439	20,01		
439	438	30,93		
438	889	21,10		

3. Сведения о характеристиках уточняемого земельного участка с кадастровым номером 74:34:1707001:43 :

№ п/п	Наименование характеристики земельного участка	Значение характеристики
1	2	3
1	2	3

1	2	3
1.	Адрес земельного участка	456306, Российская Федерация, Челябинская область, Миасс г, Коллективный Сад Родничок тер, д 149
1.1.	Сведения о местоположении земельного участка (при отсутствии адреса) в структурированном в соответствии с федеральной информационной адресной системой виде	—
1.2.	Дополнительные сведения о местоположении земельного участка	—
2.	Площадь земельного участка \pm величина погрешности определения (вычисления) площади ($P \pm \Delta P$), м ²	618 \pm 17,00
3.	Формула, примененная для вычисления предельной погрешности определения площади земельного участка, с подставленными значениями и итоговые (вычисленные) значения	$3,5 * M_t * \sqrt{P} = 3,5 * 0,20 * \sqrt{(618,00)} = 17$
4.	Площадь земельного участка согласно сведениям Единого государственного реестра недвижимости (Ркад), м ²	600,00
5.	Оценка расхождения Р и Ркад (Р - Ркад), м ²	18
6.	Предельный минимальный и максимальный размеры земельного участка (Рмин и Рмакс), м ²	Рмин = Рмин = 400 Рмакс = Рмакс = 1 500
7.	Вид (виды) разрешенного использования	для садоводства и огородничества
7.1.	Дополнительные сведения об использовании земельного участка	—
8.	Кадастровый или иной государственный учетный номер (инвентарный) здания, сооружения, объекта незавершенного строительства, расположенного на земельном участке	—
9.	Сведения о земельных участках (землях общего пользования, территории общего пользования), посредством которых обеспечивается доступ	Земли (земельные участки) общего пользования
10.	Иные сведения	—
4. Пояснения к сведениям об уточняемом земельном участке с кадастровым номером		74:34:1707001:43 :
1.	—	—

1. Сведения о характерных точках границ уточняемого земельного участка с кадастровым номером 74:34:1707001:45 :
 Система координат МСК-74, зона 2 Зона № 2

Обозначение характерных точек границ	Координаты, м				Метод определения координат	Формулы, примененные для расчета средней квадратической погрешности определения координат характерных точек границ (Mt), с подставленными в такие формулы значениями и итоговые (вычисленные) значения Mt, м	Описание закрепления точки
	содержатся в Едином государственном реестре недвижимости		определены в результате выполнения комплексных кадастровых работ				
	X	Y	X	Y			
1	2	3	4	5	6	7	8
772	—	—	582 618,38	2 231 506,46	Метод спутниковых геодезических измерений (определений)	0,20	—
267	—	—	582 644,62	2 231 519,21			
270	—	—	582 636,36	2 231 536,82			
773	—	—	582 610,49	2 231 524,70			
772	—	—	582 618,38	2 231 506,46			

2. Сведения о частях границ уточняемого земельного участка с кадастровым номером 74:34:1707001:45 :

Обозначение части границ		Горизонтальное проложение (S), м	Описание прохождения части границ	Сведения о согласовании местоположения границ (согласовано/спорное)
от т.	до т.			
1	2	3	4	5
772	267	29,17	—	согласовано
267	270	19,45		
270	773	28,57		
773	772	19,87		

3. Сведения о характеристиках уточняемого земельного участка с кадастровым номером 74:34:1707001:45 :

№ п/п	Наименование характеристики земельного участка	Значение характеристики
1	2	3

1	2	3
1.	Адрес земельного участка	456306, Российская Федерация, Челябинская область, Миасс г, Коллективный Сад Родничок тер, д 153
1.1.	Сведения о местоположении земельного участка (при отсутствии адреса) в структурированном в соответствии с федеральной информационной адресной системой виде	—
1.2.	Дополнительные сведения о местоположении земельного участка	—
2.	Площадь земельного участка \pm величина погрешности определения (вычисления) площади ($P \pm \Delta P$), м ²	567 \pm 17,00
3.	Формула, примененная для вычисления предельной погрешности определения площади земельного участка, с подставленными значениями и итоговые (вычисленные) значения	$3,5 * M_t * \sqrt{P} = 3,5 * 0,20 * \sqrt{(567,00)} = 17$
4.	Площадь земельного участка согласно сведениям Единого государственного реестра недвижимости (Ркад), м ²	600,00
5.	Оценка расхождения P и Ркад (P - Ркад), м ²	33
6.	Предельный минимальный и максимальный размеры земельного участка (Рмин и Рмакс), м ²	Рмин = Рмин = 400 Рмакс = Рмакс = 1 500
7.	Вид (виды) разрешенного использования	для садоводства и огородничества
7.1.	Дополнительные сведения об использовании земельного участка	—
8.	Кадастровый или иной государственный учетный номер (инвентарный) здания, сооружения, объекта незавершенного строительства, расположенного на земельном участке	74:34:1707001:640
9.	Сведения о земельных участках (землях общего пользования, территории общего пользования), посредством которых обеспечивается доступ	Земли (земельные участки) общего пользования
10.	Иные сведения	—
4. Пояснения к сведениям об уточняемом земельном участке с кадастровым номером		74:34:1707001:45 :
1.	—	—

1. Сведения о характерных точках границ уточняемого земельного участка с кадастровым номером 74:34:1707001:46 :
 Система координат МСК-74, зона 2 Зона № 2

Обозначение характерных точек границ	Координаты, м				Метод определения координат	Формулы, примененные для расчета средней квадратической погрешности определения координат характерных точек границ (Mt), с подставленными в такие формулы значениями и итоговые (вычисленные) значения Mt, м	Описание закрепления точки
	содержатся в Едином государственном реестре недвижимости		определены в результате выполнения комплексных кадастровых работ				
	X	Y	X	Y			
1	2	3	4	5	6	7	8
773	—	—	582 610,49	2 231 524,70	Метод спутниковых геодезических измерений (определений)	0,20	—
270	—	—	582 636,36	2 231 536,82			
778	—	—	582 627,45	2 231 555,25			
779	—	—	582 600,00	2 231 541,32			
773	—	—	582 610,49	2 231 524,70			

2. Сведения о частях границ уточняемого земельного участка с кадастровым номером 74:34:1707001:46 :

Обозначение части границ		Горизонтальное проложение (S), м	Описание прохождения части границ	Сведения о согласовании местоположения границ (согласовано/спорное)
от т.	до т.			
1	2	3	4	5
773	270	28,57	—	согласовано
270	778	20,47		
778	779	30,78		
779	773	19,65		

3. Сведения о характеристиках уточняемого земельного участка с кадастровым номером 74:34:1707001:46 :

№ п/п	Наименование характеристики земельного участка	Значение характеристики
1	2	3

1	2	3
1.	Адрес земельного участка	456306, Российская Федерация, Челябинская область, Миасс г, Коллективный Сад Родничок тер, д 154
1.1.	Сведения о местоположении земельного участка (при отсутствии адреса) в структурированном в соответствии с федеральной информационной адресной системой виде	—
1.2.	Дополнительные сведения о местоположении земельного участка	—
2.	Площадь земельного участка \pm величина погрешности определения (вычисления) площади ($P \pm \Delta P$), м ²	594 \pm 17,00
3.	Формула, примененная для вычисления предельной погрешности определения площади земельного участка, с подставленными значениями и итоговые (вычисленные) значения	$3,5 * M_t * \sqrt{P} = 3,5 * 0,20 * \sqrt{(594,00)} = 17$
4.	Площадь земельного участка согласно сведениям Единого государственного реестра недвижимости (Ркад), м ²	600,00
5.	Оценка расхождения P и Ркад (P - Ркад), м ²	6
6.	Предельный минимальный и максимальный размеры земельного участка (Рмин и Рмакс), м ²	Рмин = Рмин = 400 Рмакс = Рмакс = 1 500
7.	Вид (виды) разрешенного использования	под садоводство и огородничество
7.1.	Дополнительные сведения об использовании земельного участка	—
8.	Кадастровый или иной государственный учетный номер (инвентарный) здания, сооружения, объекта незавершенного строительства, расположенного на земельном участке	—
9.	Сведения о земельных участках (землях общего пользования, территории общего пользования), посредством которых обеспечивается доступ	Земли (земельные участки) общего пользования
10.	Иные сведения	—
4. Пояснения к сведениям об уточняемом земельном участке с кадастровым номером		74:34:1707001:46 :
1.	—	—

1. Сведения о характерных точках границ уточняемого земельного участка с кадастровым номером 74:34:1707001:50 :
 Система координат МСК-74, зона 2 Зона № 2

Обозначение характерных точек границ	Координаты, м				Метод определения координат	Формулы, примененные для расчета средней квадратической погрешности определения координат характерных точек границ (Mt), с подставленными в такие формулы значениями и итоговые (вычисленные) значения Mt, м	Описание закрепления точки
	содержатся в Едином государственном реестре недвижимости		определены в результате выполнения комплексных кадастровых работ				
	X	Y	X	Y			
1	2	3	4	5	6	7	8
699	—	—	582 566,00	2 231 614,30	Метод спутниковых геодезических измерений (определений)	0,20	—
700	—	—	582 593,07	2 231 627,40			
701	—	—	582 584,42	2 231 645,66			
702	—	—	582 557,33	2 231 632,31			
699	—	—	582 566,00	2 231 614,30			

2. Сведения о частях границ уточняемого земельного участка с кадастровым номером 74:34:1707001:50 :

Обозначение части границ		Горизонтальное проложение (S), м	Описание прохождения части границ	Сведения о согласовании местоположения границ (согласовано/спорное)
от т.	до т.			
1	2	3	4	5
699	700	30,07	—	согласовано
700	701	20,21		
701	702	30,20		
702	699	19,99		

3. Сведения о характеристиках уточняемого земельного участка с кадастровым номером 74:34:1707001:50 :

№ п/п	Наименование характеристики земельного участка	Значение характеристики
1	2	3

1	2	3
1.	Адрес земельного участка	456306, Российская Федерация, Челябинская область, Миасс г, Коллективный Сад Родничок тер, д 159
1.1.	Сведения о местоположении земельного участка (при отсутствии адреса) в структурированном в соответствии с федеральной информационной адресной системой виде	—
1.2.	Дополнительные сведения о местоположении земельного участка	—
2.	Площадь земельного участка \pm величина погрешности определения (вычисления) площади ($P \pm \Delta P$), м ²	606 \pm 17,00
3.	Формула, примененная для вычисления предельной погрешности определения площади земельного участка, с подставленными значениями и итоговые (вычисленные) значения	$3,5 * M_t * \sqrt{P} = 3,5 * 0,20 * \sqrt{(606,00)} = 17$
4.	Площадь земельного участка согласно сведениям Единого государственного реестра недвижимости (Ркад), м ²	600,00
5.	Оценка расхождения P и Ркад (P - Ркад), м ²	6
6.	Предельный минимальный и максимальный размеры земельного участка (Рмин и Рмакс), м ²	Рмин = Рмин = 400 Рмакс = Рмакс = 1 500
7.	Вид (виды) разрешенного использования	для садоводства
7.1.	Дополнительные сведения об использовании земельного участка	—
8.	Кадастровый или иной государственный учетный номер (инвентарный) здания, сооружения, объекта незавершенного строительства, расположенного на земельном участке	—
9.	Сведения о земельных участках (землях общего пользования, территории общего пользования), посредством которых обеспечивается доступ	Земли (земельные участки) общего пользования
10.	Иные сведения	—
4. Пояснения к сведениям об уточняемом земельном участке с кадастровым номером		74:34:1707001:50 :
1.	—	—

1. Сведения о характерных точках границ уточняемого земельного участка с кадастровым номером 74:34:1707001:51 :
 Система координат МСК-74, зона 2 Зона № 2

Обозначение характерных точек границ	Координаты, м				Метод определения координат	Формулы, примененные для расчета средней квадратической погрешности определения координат характерных точек границ (Mt), с подставленными в такие формулы значениями и итоговые (вычисленные) значения Mt, м	Описание закрепления точки
	содержатся в Едином государственном реестре недвижимости		определены в результате выполнения комплексных кадастровых работ				
	X	Y	X	Y			
1	2	3	4	5	6	7	8
713	—	—	582 530,74	2 231 685,67	Метод спутниковых геодезических измерений (определений)	0,20	—
714	—	—	582 558,18	2 231 700,07			
715	—	—	582 549,34	2 231 717,34			
716	—	—	582 521,94	2 231 704,22			
713	—	—	582 530,74	2 231 685,67			

2. Сведения о частях границ уточняемого земельного участка с кадастровым номером 74:34:1707001:51 :

Обозначение части границ		Горизонтальное проложение (S), м	Описание прохождения части границ	Сведения о согласовании местоположения границ (согласовано/спорное)
от т.	до т.			
1	2	3	4	5
713	714	30,99	—	согласовано
714	715	19,40		
715	716	30,38		
716	713	20,53		

3. Сведения о характеристиках уточняемого земельного участка с кадастровым номером 74:34:1707001:51 :

№ п/п	Наименование характеристики земельного участка	Значение характеристики
1	2	3

1	2	3
1.	Адрес земельного участка	456306, Российская Федерация, Челябинская область, Миасс г, Коллективный Сад Родничок тер, д 163
1.1.	Сведения о местоположении земельного участка (при отсутствии адреса) в структурированном в соответствии с федеральной информационной адресной системой виде	—
1.2.	Дополнительные сведения о местоположении земельного участка	—
2.	Площадь земельного участка ± величина погрешности определения (вычисления) площади ($P \pm \Delta P$), м ²	612 ± 17,00
3.	Формула, примененная для вычисления предельной погрешности определения площади земельного участка, с подставленными значениями и итоговые (вычисленные) значения	$3,5 * M_t * \sqrt{P} = 3,5 * 0,20 * \sqrt{(612,00)} = 17$
4.	Площадь земельного участка согласно сведениям Единого государственного реестра недвижимости (Ркад), м ²	600,00
5.	Оценка расхождения Р и Ркад ($P - P_{кад}$), м ²	12
6.	Предельный минимальный и максимальный размеры земельного участка (Рмин и Рмакс), м ²	Рмин = Рмин = 400 Рмакс = Рмакс = 1 500
7.	Вид (виды) разрешенного использования	садоводство
7.1.	Дополнительные сведения об использовании земельного участка	—
8.	Кадастровый или иной государственный учетный номер (инвентарный) здания, сооружения, объекта незавершенного строительства, расположенного на земельном участке	—
9.	Сведения о земельных участках (землях общего пользования, территории общего пользования), посредством которых обеспечивается доступ	Земли (земельные участки) общего пользования
10.	Иные сведения	—
4. Пояснения к сведениям об уточняемом земельном участке с кадастровым номером		74:34:1707001:51 :
1.	—	—

1. Сведения о характерных точках границ уточняемого земельного участка с кадастровым номером 74:34:1707001:52 :
 Система координат МСК-74, зона 2 Зона № 2

Обозначение характерных точек границ	Координаты, м				Метод определения координат	Формулы, примененные для расчета средней квадратической погрешности определения координат характерных точек границ (Mt), с подставленными в такие формулы значениями и итоговые (вычисленные) значения Mt, м	Описание закрепления точки
	содержатся в Едином государственном реестре недвижимости		определены в результате выполнения комплексных кадастровых работ				
	X	Y	X	Y			
1	2	3	4	5	6	7	8
186	—	—	582 488,57	2 231 777,45	Метод спутниковых геодезических измерений (определений)	0,20	—
185	—	—	582 515,30	2 231 790,03			
795	—	—	582 505,66	2 231 809,08			
796	—	—	582 487,16	2 231 799,85			
797	—	—	582 482,60	2 231 796,93			
798	—	—	582 481,74	2 231 793,52			
186	—	—	582 488,57	2 231 777,45			

2. Сведения о частях границ уточняемого земельного участка с кадастровым номером 74:34:1707001:52 :

Обозначение части границ		Горизонтальное проложение (S), м	Описание прохождения части границ	Сведения о согласовании местоположения границ (согласовано/спорное)
от т.	до т.			
1	2	3	4	5
186	185	29,54	—	согласовано
185	795	21,35		
795	796	20,67		
796	797	5,41		
797	798	3,52		
798	186	17,46		

3. Сведения о характеристиках уточняемого земельного участка с кадастровым номером <u>74:34:1707001:52</u> :		
№ п/п	Наименование характеристики земельного участка	Значение характеристики
1	2	3
1.	Адрес земельного участка	456306, Российская Федерация, Челябинская область, Миасс г, Коллективный Сад Родничок тер, д 168
1.1.	Сведения о местоположении земельного участка (при отсутствии адреса) в структурированном в соответствии с федеральной информационной адресной системой виде	—
1.2.	Дополнительные сведения о местоположении земельного участка	—
2.	Площадь земельного участка ± величина погрешности определения (вычисления) площади ($P \pm \Delta P$), м ²	601 ± 17,00
3.	Формула, примененная для вычисления предельной погрешности определения площади земельного участка, с подставленными значениями и итоговые (вычисленные) значения	$3,5 * M_t * \sqrt{P} = 3,5 * 0,20 * \sqrt{(601,00)} = 17$
4.	Площадь земельного участка согласно сведениям Единого государственного реестра недвижимости (Ркад), м ²	600,00
5.	Оценка расхождения Р и Ркад ($P - P_{кад}$), м ²	1
6.	Предельный минимальный и максимальный размеры земельного участка (Рмин и Рмакс), м ²	Рмин = Рмин = 400 Рмакс = Рмакс = 1 500
7.	Вид (виды) разрешенного использования	садоводство
7.1.	Дополнительные сведения об использовании земельного участка	—
8.	Кадастровый или иной государственный учетный номер (инвентарный) здания, сооружения, объекта незавершенного строительства, расположенного на земельном участке	—
9.	Сведения о земельных участках (землях общего пользования, территории общего пользования), посредством которых обеспечивается доступ	Земли (земельные участки) общего пользования
10.	Иные сведения	—
4. Пояснения к сведениям об уточняемом земельном участке с кадастровым номером <u>74:34:1707001:52</u> :		
1.	—	—

1. Сведения о характерных точках границ уточняемого земельного участка с кадастровым номером 74:34:1707001:53 :
 Система координат МСК-74, зона 2 Зона № 2

Обозначение характерных точек границ	Координаты, м				Метод определения координат	Формулы, примененные для расчета средней квадратической погрешности определения координат характерных точек границ (Mt), с подставленными в такие формулы значениями и итоговые (вычисленные) значения Mt, м	Описание закрепления точки
	содержатся в Едином государственном реестре недвижимости		определены в результате выполнения комплексных кадастровых работ				
	X	Y	X	Y			
1	2	3	4	5	6	7	8
185	—	—	582 515,30	2 231 790,03	Метод спутниковых геодезических измерений (определений)	0,20	—
638	—	—	582 542,21	2 231 802,82			
809	—	—	582 533,26	2 231 821,36			
795	—	—	582 505,66	2 231 809,08			
185	—	—	582 515,30	2 231 790,03			

2. Сведения о частях границ уточняемого земельного участка с кадастровым номером 74:34:1707001:53 :

Обозначение части границ		Горизонтальное проложение (S), м	Описание прохождения части границ	Сведения о согласовании местоположения границ (согласовано/спорное)
от т.	до т.			
1	2	3	4	5
185	638	29,79	—	согласовано
638	809	20,59		
809	795	30,21		
795	185	21,35		

3. Сведения о характеристиках уточняемого земельного участка с кадастровым номером 74:34:1707001:53 :

№ п/п	Наименование характеристики земельного участка	Значение характеристики
1	2	3
1	2	3

1	2	3
1.	Адрес земельного участка	456306, Российская Федерация, Челябинская область, Миасс г, Коллективный Сад Родничок тер, д 169
1.1.	Сведения о местоположении земельного участка (при отсутствии адреса) в структурированном в соответствии с федеральной информационной адресной системой виде	—
1.2.	Дополнительные сведения о местоположении земельного участка	—
2.	Площадь земельного участка ± величина погрешности определения (вычисления) площади ($P \pm \Delta P$), м ²	629 ± 18,00
3.	Формула, примененная для вычисления предельной погрешности определения площади земельного участка, с подставленными значениями и итоговые (вычисленные) значения	$3,5 * M_t * \sqrt{P} = 3,5 * 0,20 * \sqrt{(629,00)} = 18$
4.	Площадь земельного участка согласно сведениям Единого государственного реестра недвижимости (Ркад), м ²	600,00
5.	Оценка расхождения Р и Ркад ($P - P_{кад}$), м ²	29
6.	Предельный минимальный и максимальный размеры земельного участка (Рмин и Рмакс), м ²	Рмин = Рмин = 400 Рмакс = Рмакс = 1 500
7.	Вид (виды) разрешенного использования	садоводство
7.1.	Дополнительные сведения об использовании земельного участка	—
8.	Кадастровый или иной государственный учетный номер (инвентарный) здания, сооружения, объекта незавершенного строительства, расположенного на земельном участке	—
9.	Сведения о земельных участках (землях общего пользования, территории общего пользования), посредством которых обеспечивается доступ	Земли (земельные участки) общего пользования
10.	Иные сведения	—
4. Пояснения к сведениям об уточняемом земельном участке с кадастровым номером		74:34:1707001:53 :
1.	—	—

1. Сведения о характерных точках границ уточняемого земельного участка с кадастровым номером 74:34:1707001:54 :
 Система координат МСК-74, зона 2 Зона № 2

Обозначение характерных точек границ	Координаты, м				Метод определения координат	Формулы, примененные для расчета средней квадратической погрешности определения координат характерных точек границ (Mt), с подставленными в такие формулы значениями и итоговые (вычисленные) значения Mt, м	Описание закрепления точки
	содержатся в Едином государственном реестре недвижимости		определены в результате выполнения комплексных кадастровых работ				
	X	Y	X	Y			
1	2	3	4	5	6	7	8
715	—	—	582 549,34	2 231 717,34	Метод спутниковых геодезических измерений (определений)	0,20	—
811	—	—	582 576,95	2 231 730,79			
812	—	—	582 568,01	2 231 749,44			
670	—	—	582 541,22	2 231 736,62			
715	—	—	582 549,34	2 231 717,34			

2. Сведения о частях границ уточняемого земельного участка с кадастровым номером 74:34:1707001:54 :

Обозначение части границ		Горизонтальное проложение (S), м	Описание прохождения части границ	Сведения о согласовании местоположения границ (согласовано/спорное)
от т.	до т.			
1	2	3	4	5
715	811	30,71	—	согласовано
811	812	20,68		
812	670	29,70		
670	715	20,92		

3. Сведения о характеристиках уточняемого земельного участка с кадастровым номером 74:34:1707001:54 :

№ п/п	Наименование характеристики земельного участка	Значение характеристики
1	2	3

1	2	3
1.	Адрес земельного участка	456306, Российская Федерация, Челябинская область, Миасс г, Коллективный Сад Родничок тер, д 173
1.1.	Сведения о местоположении земельного участка (при отсутствии адреса) в структурированном в соответствии с федеральной информационной адресной системой виде	—
1.2.	Дополнительные сведения о местоположении земельного участка	—
2.	Площадь земельного участка ± величина погрешности определения (вычисления) площади ($P \pm \Delta P$), м ²	628 ± 18,00
3.	Формула, примененная для вычисления предельной погрешности определения площади земельного участка, с подставленными значениями и итоговые (вычисленные) значения	$3,5 * M_t * \sqrt{P} = 3,5 * 0,20 * \sqrt{(628,00)} = 18$
4.	Площадь земельного участка согласно сведениям Единого государственного реестра недвижимости (Ркад), м ²	600,00
5.	Оценка расхождения P и Ркад (P - Ркад), м ²	28
6.	Предельный минимальный и максимальный размеры земельного участка (Рмин и Рмакс), м ²	Рмин = Рмин = 400 Рмакс = Рмакс = 1 500
7.	Вид (виды) разрешенного использования	садоводство
7.1.	Дополнительные сведения об использовании земельного участка	—
8.	Кадастровый или иной государственный учетный номер (инвентарный) здания, сооружения, объекта незавершенного строительства, расположенного на земельном участке	74:34:1707001:611
9.	Сведения о земельных участках (землях общего пользования, территории общего пользования), посредством которых обеспечивается доступ	Земли (земельные участки) общего пользования
10.	Иные сведения	—
4. Пояснения к сведениям об уточняемом земельном участке с кадастровым номером		74:34:1707001:54 :
1.	—	—

1. Сведения о характерных точках границ уточняемого земельного участка с кадастровым номером 74:34:1707001:56 :
 Система координат МСК-74, зона 2 Зона № 2

Обозначение характерных точек границ	Координаты, м				Метод определения координат	Формулы, примененные для расчета средней квадратической погрешности определения координат характерных точек границ (Mt), с подставленными в такие формулы значениями и итоговые (вычисленные) значения Mt, м	Описание закрепления точки
	содержатся в Едином государственном реестре недвижимости		определены в результате выполнения комплексных кадастровых работ				
	X	Y	X	Y			
1	2	3	4	5	6	7	8
270	—	—	582 636,36	2 231 536,82	Метод спутниковых геодезических измерений (определений)	0,20	—
269	—	—	582 662,26	2 231 550,36			
901	—	—	582 654,04	2 231 567,58			
778	—	—	582 627,45	2 231 555,25			
270	—	—	582 636,36	2 231 536,82			

2. Сведения о частях границ уточняемого земельного участка с кадастровым номером 74:34:1707001:56 :

Обозначение части границ		Горизонтальное проложение (S), м	Описание прохождения части границ	Сведения о согласовании местоположения границ (согласовано/спорное)
от т.	до т.			
1	2	3	4	5
270	269	29,23	—	согласовано
269	901	19,08		
901	778	29,31		
778	270	20,47		

3. Сведения о характеристиках уточняемого земельного участка с кадастровым номером 74:34:1707001:56 :

№ п/п	Наименование характеристики земельного участка	Значение характеристики
1	2	3
1	2	3

1	2	3
1.	Адрес земельного участка	456306, Российская Федерация, Челябинская область, Миасс г, Коллективный Сад Родничок тер, д 183
1.1.	Сведения о местоположении земельного участка (при отсутствии адреса) в структурированном в соответствии с федеральной информационной адресной системой виде	—
1.2.	Дополнительные сведения о местоположении земельного участка	—
2.	Площадь земельного участка \pm величина погрешности определения (вычисления) площади ($P \pm \Delta P$), м ²	579 \pm 17,00
3.	Формула, примененная для вычисления предельной погрешности определения площади земельного участка, с подставленными значениями и итоговые (вычисленные) значения	$3,5 * M_t * \sqrt{P} = 3,5 * 0,20 * \sqrt{(579,00)} = 17$
4.	Площадь земельного участка согласно сведениям Единого государственного реестра недвижимости (Ркад), м ²	600,00
5.	Оценка расхождения P и Ркад (P - Ркад), м ²	21
6.	Предельный минимальный и максимальный размеры земельного участка (Рмин и Рмакс), м ²	Рмин = Рмин = 400 Рмакс = Рмакс = 1 500
7.	Вид (виды) разрешенного использования	Для садоводства и огородничества
7.1.	Дополнительные сведения об использовании земельного участка	—
8.	Кадастровый или иной государственный учетный номер (инвентарный) здания, сооружения, объекта незавершенного строительства, расположенного на земельном участке	—
9.	Сведения о земельных участках (землях общего пользования, территории общего пользования), посредством которых обеспечивается доступ	Земли (земельные участки) общего пользования
10.	Иные сведения	—
4. Пояснения к сведениям об уточняемом земельном участке с кадастровым номером		74:34:1707001:56 :
1.	—	—

1. Сведения о характерных точках границ уточняемого земельного участка с кадастровым номером 74:34:1707001:57 :
 Система координат МСК-74, зона 2 Зона № 2

Обозначение характерных точек границ	Координаты, м				Метод определения координат	Формулы, примененные для расчета средней квадратической погрешности определения координат характерных точек границ (Mt), с подставленными в такие формулы значениями и итоговые (вычисленные) значения Mt, м	Описание закрепления точки
	содержатся в Едином государственном реестре недвижимости		определены в результате выполнения комплексных кадастровых работ				
	X	Y	X	Y			
1	2	3	4	5	6	7	8
693	—	—	582 661,67	2 231 483,02	Метод спутниковых геодезических измерений (определений)	0,20	—
692	—	—	582 688,45	2 231 495,78			
1053	—	—	582 680,16	2 231 513,76			
1054	—	—	582 652,94	2 231 501,49			
693	—	—	582 661,67	2 231 483,02			

2. Сведения о частях границ уточняемого земельного участка с кадастровым номером 74:34:1707001:57 :

Обозначение части границ		Горизонтальное проложение (S), м	Описание прохождения части границ	Сведения о согласовании местоположения границ (согласовано/спорное)
от т.	до т.			
1	2	3	4	5
693	692	29,66	—	согласовано
692	1053	19,80		
1053	1054	29,86		
1054	693	20,43		

3. Сведения о характеристиках уточняемого земельного участка с кадастровым номером 74:34:1707001:57 :

№ п/п	Наименование характеристики земельного участка	Значение характеристики
1	2	3

1	2	3
1.	Адрес земельного участка	456306, Российская Федерация, Челябинская область, Миасс г, Коллективный Сад Родничок тер, д 186
1.1.	Сведения о местоположении земельного участка (при отсутствии адреса) в структурированном в соответствии с федеральной информационной адресной системой виде	—
1.2.	Дополнительные сведения о местоположении земельного участка	—
2.	Площадь земельного участка ± величина погрешности определения (вычисления) площади ($P \pm \Delta P$), м ²	599 ± 17,00
3.	Формула, примененная для вычисления предельной погрешности определения площади земельного участка, с подставленными значениями и итоговые (вычисленные) значения	$3,5 * M_t * \sqrt{P} = 3,5 * 0,20 * \sqrt{(599,00)} = 17$
4.	Площадь земельного участка согласно сведениям Единого государственного реестра недвижимости (Ркад), м ²	600,00
5.	Оценка расхождения P и Ркад (P - Ркад), м ²	1
6.	Предельный минимальный и максимальный размеры земельного участка (Рмин и Рмакс), м ²	Рмин = Рмин = 400 Рмакс = Рмакс = 1 500
7.	Вид (виды) разрешенного использования	для садоводства и огородничества
7.1.	Дополнительные сведения об использовании земельного участка	—
8.	Кадастровый или иной государственный учетный номер (инвентарный) здания, сооружения, объекта незавершенного строительства, расположенного на земельном участке	74:34:1707001:599
9.	Сведения о земельных участках (землях общего пользования, территории общего пользования), посредством которых обеспечивается доступ	Земли (земельные участки) общего пользования
10.	Иные сведения	—
4. Пояснения к сведениям об уточняемом земельном участке с кадастровым номером		74:34:1707001:57 :
1.	—	—

1. Сведения о характерных точках границ уточняемого земельного участка с кадастровым номером 74:34:1707001:58 :
 Система координат МСК-74, зона 2 Зона № 2

Обозначение характерных точек границ	Координаты, м				Метод определения координат	Формулы, примененные для расчета средней квадратической погрешности определения координат характерных точек границ (Mt), с подставленными в такие формулы значениями и итоговые (вычисленные) значения Mt, м	Описание закрепления точки
	содержатся в Едином государственном реестре недвижимости		определены в результате выполнения комплексных кадастровых работ				
	X	Y	X	Y			
1	2	3	4	5	6	7	8
717	—	—	582 744,12	2 231 389,88	Метод спутниковых геодезических измерений (определений)	0,20	—
253	—	—	582 771,92	2 231 401,85			
256	—	—	582 762,70	2 231 421,00			
718	—	—	582 736,00	2 231 407,00			
717	—	—	582 744,12	2 231 389,88			

2. Сведения о частях границ уточняемого земельного участка с кадастровым номером 74:34:1707001:58 :

Обозначение части границ		Горизонтальное проложение (S), м	Описание прохождения части границ	Сведения о согласовании местоположения границ (согласовано/спорное)
от т.	до т.			
1	2	3	4	5
717	253	30,27	—	согласовано
253	256	21,25		
256	718	30,15		
718	717	18,95		

3. Сведения о характеристиках уточняемого земельного участка с кадастровым номером 74:34:1707001:58 :

№ п/п	Наименование характеристики земельного участка	Значение характеристики
1	2	3
1	2	3

1	2	3
1.	Адрес земельного участка	456306, Российская Федерация, Челябинская область, Миасс г, Коллективный Сад Родничок тер, д 193
1.1.	Сведения о местоположении земельного участка (при отсутствии адреса) в структурированном в соответствии с федеральной информационной адресной системой виде	—
1.2.	Дополнительные сведения о местоположении земельного участка	—
2.	Площадь земельного участка \pm величина погрешности определения (вычисления) площади ($P \pm \Delta P$), м ²	607 \pm 17,00
3.	Формула, примененная для вычисления предельной погрешности определения площади земельного участка, с подставленными значениями и итоговые (вычисленные) значения	$3,5 * M_t * \sqrt{P} = 3,5 * 0,20 * \sqrt{(607,00)} = 17$
4.	Площадь земельного участка согласно сведениям Единого государственного реестра недвижимости (Ркад), м ²	600,00
5.	Оценка расхождения P и Ркад (P - Ркад), м ²	7
6.	Предельный минимальный и максимальный размеры земельного участка (Рмин и Рмакс), м ²	Рмин = Рмин = 400 Рмакс = Рмакс = 1 500
7.	Вид (виды) разрешенного использования	садоводство
7.1.	Дополнительные сведения об использовании земельного участка	—
8.	Кадастровый или иной государственный учетный номер (инвентарный) здания, сооружения, объекта незавершенного строительства, расположенного на земельном участке	—
9.	Сведения о земельных участках (землях общего пользования, территории общего пользования), посредством которых обеспечивается доступ	Земли (земельные участки) общего пользования
10.	Иные сведения	—
4. Пояснения к сведениям об уточняемом земельном участке с кадастровым номером		74:34:1707001:58 :
1.	—	—

1. Сведения о характерных точках границ уточняемого земельного участка с кадастровым номером 74:34:1707001:59 :
 Система координат МСК-74, зона 2 Зона № 2

Обозначение характерных точек границ	Координаты, м				Метод определения координат	Формулы, примененные для расчета средней квадратической погрешности определения координат характерных точек границ (Mt), с подставленными в такие формулы значениями и итоговые (вычисленные) значения Mt, м	Описание закрепления точки
	содержатся в Едином государственном реестре недвижимости		определены в результате выполнения комплексных кадастровых работ				
	X	Y	X	Y			
1	2	3	4	5	6	7	8
719	—	—	582 684,28	2 231 514,92	Метод спутниковых геодезических измерений (определений)	0,20	—
720	—	—	582 711,78	2 231 528,81			
721	—	—	582 702,98	2 231 547,51			
722	—	—	582 675,22	2 231 533,92			
719	—	—	582 684,28	2 231 514,92			

2. Сведения о частях границ уточняемого земельного участка с кадастровым номером 74:34:1707001:59 :

Обозначение части границ		Горизонтальное проложение (S), м	Описание прохождения части границ	Сведения о согласовании местоположения границ (согласовано/спорное)
от т.	до т.			
1	2	3	4	5
719	720	30,81	—	согласовано
720	721	20,67		
721	722	30,91		
722	719	21,05		

3. Сведения о характеристиках уточняемого земельного участка с кадастровым номером 74:34:1707001:59 :

№ п/п	Наименование характеристики земельного участка	Значение характеристики
1	2	3
1	2	3

1	2	3
1.	Адрес земельного участка	456306, Российская Федерация, Челябинская область, Миасс г, Коллективный Сад Родничок тер, д 200
1.1.	Сведения о местоположении земельного участка (при отсутствии адреса) в структурированном в соответствии с федеральной информационной адресной системой виде	—
1.2.	Дополнительные сведения о местоположении земельного участка	—
2.	Площадь земельного участка ± величина погрешности определения (вычисления) площади ($P \pm \Delta P$), м ²	644 ± 18,00
3.	Формула, примененная для вычисления предельной погрешности определения площади земельного участка, с подставленными значениями и итоговые (вычисленные) значения	$3,5 * M_t * \sqrt{P} = 3,5 * 0,20 * \sqrt{(644,00)} = 18$
4.	Площадь земельного участка согласно сведениям Единого государственного реестра недвижимости (Ркад), м ²	600,00
5.	Оценка расхождения Р и Ркад ($P - P_{кад}$), м ²	44
6.	Предельный минимальный и максимальный размеры земельного участка (Рмин и Рмакс), м ²	Рмин = Рмин = 400 Рмакс = Рмакс = 1 500
7.	Вид (виды) разрешенного использования	для садоводства и огородничества
7.1.	Дополнительные сведения об использовании земельного участка	—
8.	Кадастровый или иной государственный учетный номер (инвентарный) здания, сооружения, объекта незавершенного строительства, расположенного на земельном участке	74:34:1707001:624
9.	Сведения о земельных участках (землях общего пользования, территории общего пользования), посредством которых обеспечивается доступ	Земли (земельные участки) общего пользования
10.	Иные сведения	—
4. Пояснения к сведениям об уточняемом земельном участке с кадастровым номером		74:34:1707001:59 :
1.		—

1. Сведения о характерных точках границ уточняемого земельного участка с кадастровым номером 74:34:1707001:60 :
 Система координат МСК-74, зона 2 Зона № 2

Обозначение характерных точек границ	Координаты, м				Метод определения координат	Формулы, примененные для расчета средней квадратической погрешности определения координат характерных точек границ (Mt), с подставленными в такие формулы значениями и итоговые (вычисленные) значения Mt, м	Описание закрепления точки
	содержатся в Едином государственном реестре недвижимости		определены в результате выполнения комплексных кадастровых работ				
	X	Y	X	Y			
1	2	3	4	5	6	7	8
726	—	—	582 667,67	2 231 552,51	Метод спутниковых геодезических измерений (определений)	0,20	—
727	—	—	582 694,57	2 231 565,36			
728	—	—	582 686,06	2 231 583,50			
729	—	—	582 659,10	2 231 570,33			
726	—	—	582 667,67	2 231 552,51			

2. Сведения о частях границ уточняемого земельного участка с кадастровым номером 74:34:1707001:60 :

Обозначение части границ		Горизонтальное проложение (S), м	Описание прохождения части границ	Сведения о согласовании местоположения границ (согласовано/спорное)
от т.	до т.			
1	2	3	4	5
726	727	29,81	—	согласовано
727	728	20,04		
728	729	30,00		
729	726	19,77		

3. Сведения о характеристиках уточняемого земельного участка с кадастровым номером 74:34:1707001:60 :

№ п/п	Наименование характеристики земельного участка	Значение характеристики
1	2	3

1	2	3
1.	Адрес земельного участка	456306, Российская Федерация, Челябинская область, Миасс г, Коллективный Сад Родничок тер, д 202
1.1.	Сведения о местоположении земельного участка (при отсутствии адреса) в структурированном в соответствии с федеральной информационной адресной системой виде	—
1.2.	Дополнительные сведения о местоположении земельного участка	—
2.	Площадь земельного участка ± величина погрешности определения (вычисления) площади ($P \pm \Delta P$), м ²	595 ± 17,00
3.	Формула, примененная для вычисления предельной погрешности определения площади земельного участка, с подставленными значениями и итоговые (вычисленные) значения	$3,5 * M_t * \sqrt{P} = 3,5 * 0,20 * \sqrt{(595,00)} = 17$
4.	Площадь земельного участка согласно сведениям Единого государственного реестра недвижимости (Ркад), м ²	600,00
5.	Оценка расхождения P и Ркад (P - Ркад), м ²	5
6.	Предельный минимальный и максимальный размеры земельного участка (Рмин и Рмакс), м ²	Рмин = Рмин = 400 Рмакс = Рмакс = 1 500
7.	Вид (виды) разрешенного использования	для садоводства и огородничества
7.1.	Дополнительные сведения об использовании земельного участка	—
8.	Кадастровый или иной государственный учетный номер (инвентарный) здания, сооружения, объекта незавершенного строительства, расположенного на земельном участке	—
9.	Сведения о земельных участках (землях общего пользования, территории общего пользования), посредством которых обеспечивается доступ	Земли (земельные участки) общего пользования
10.	Иные сведения	—
4. Пояснения к сведениям об уточняемом земельном участке с кадастровым номером		74:34:1707001:60 :
1.	—	—

1. Сведения о характерных точках границ уточняемого земельного участка с кадастровым номером 74:34:1707001:61 :
 Система координат МСК-74, зона 2 Зона № 2

Обозначение характерных точек границ	Координаты, м				Метод определения координат	Формулы, примененные для расчета средней квадратической погрешности определения координат характерных точек границ (Mt), с подставленными в такие формулы значениями и итоговые (вычисленные) значения Mt, м	Описание закрепления точки
	содержатся в Едином государственном реестре недвижимости		определены в результате выполнения комплексных кадастровых работ				
	X	Y	X	Y			
1	2	3	4	5	6	7	8
730	—	—	582 625,12	2 231 642,51	Метод спутниковых геодезических измерений (определений)	0,20	—
731	—	—	582 652,16	2 231 655,37			
732	—	—	582 643,81	2 231 673,25			
733	—	—	582 616,67	2 231 660,26			
730	—	—	582 625,12	2 231 642,51			

2. Сведения о частях границ уточняемого земельного участка с кадастровым номером 74:34:1707001:61 :

Обозначение части границ		Горизонтальное проложение (S), м	Описание прохождения части границ	Сведения о согласовании местоположения границ (согласовано/спорное)
от т.	до т.			
1	2	3	4	5
730	731	29,94	—	согласовано
731	732	19,73		
732	733	30,09		
733	730	19,66		

3. Сведения о характеристиках уточняемого земельного участка с кадастровым номером 74:34:1707001:61 :

№ п/п	Наименование характеристики земельного участка	Значение характеристики
1	2	3

1	2	3
1.	Адрес земельного участка	456306, Российская Федерация, Челябинская область, Миасс г, Коллективный Сад Родничок тер, д 207
1.1.	Сведения о местоположении земельного участка (при отсутствии адреса) в структурированном в соответствии с федеральной информационной адресной системой виде	—
1.2.	Дополнительные сведения о местоположении земельного участка	—
2.	Площадь земельного участка ± величина погрешности определения (вычисления) площади ($P \pm \Delta P$), м ²	591 ± 17,00
3.	Формула, примененная для вычисления предельной погрешности определения площади земельного участка, с подставленными значениями и итоговые (вычисленные) значения	$3,5 * M_t * \sqrt{P} = 3,5 * 0,20 * \sqrt{(591,00)} = 17$
4.	Площадь земельного участка согласно сведениям Единого государственного реестра недвижимости (Ркад), м ²	600,00
5.	Оценка расхождения Р и Ркад ($P - P_{кад}$), м ²	9
6.	Предельный минимальный и максимальный размеры земельного участка (Рмин и Рмакс), м ²	Рмин = Рмин = 400 Рмакс = Рмакс = 1 500
7.	Вид (виды) разрешенного использования	для садоводства
7.1.	Дополнительные сведения об использовании земельного участка	—
8.	Кадастровый или иной государственный учетный номер (инвентарный) здания, сооружения, объекта незавершенного строительства, расположенного на земельном участке	—
9.	Сведения о земельных участках (землях общего пользования, территории общего пользования), посредством которых обеспечивается доступ	Земли (земельные участки) общего пользования
10.	Иные сведения	—
4. Пояснения к сведениям об уточняемом земельном участке с кадастровым номером		74:34:1707001:61 :
1.	—	—

1. Сведения о характерных точках границ уточняемого земельного участка с кадастровым номером 74:34:1707001:62 :
 Система координат МСК-74, зона 2 Зона № 2

Обозначение характерных точек границ	Координаты, м				Метод определения координат	Формулы, примененные для расчета средней квадратической погрешности определения координат характерных точек границ (Mt), с подставленными в такие формулы значениями и итоговые (вычисленные) значения Mt, м	Описание закрепления точки
	содержатся в Едином государственном реестре недвижимости		определены в результате выполнения комплексных кадастровых работ				
	X	Y	X	Y			
1	2	3	4	5	6	7	8
733	—	—	582 616,67	2 231 660,26	Метод спутниковых геодезических измерений (определений)	0,20	—
732	—	—	582 643,81	2 231 673,25			
734	—	—	582 634,83	2 231 692,02			
735	—	—	582 607,57	2 231 679,65			
733	—	—	582 616,67	2 231 660,26			

2. Сведения о частях границ уточняемого земельного участка с кадастровым номером 74:34:1707001:62 :

Обозначение части границ		Горизонтальное проложение (S), м	Описание прохождения части границ	Сведения о согласовании местоположения границ (согласовано/спорное)
от т.	до т.			
1	2	3	4	5
733	732	30,09	—	согласовано
732	734	20,81		
734	735	29,94		
735	733	21,42		

3. Сведения о характеристиках уточняемого земельного участка с кадастровым номером 74:34:1707001:62 :

№ п/п	Наименование характеристики земельного участка	Значение характеристики
1	2	3

1	2	3
1.	Адрес земельного участка	456306, Российская Федерация, Челябинская область, Миасс г, Коллективный Сад Родничок тер, д 208
1.1.	Сведения о местоположении земельного участка (при отсутствии адреса) в структурированном в соответствии с федеральной информационной адресной системой виде	—
1.2.	Дополнительные сведения о местоположении земельного участка	—
2.	Площадь земельного участка ± величина погрешности определения (вычисления) площади ($P \pm \Delta P$), м ²	634 ± 18,00
3.	Формула, примененная для вычисления предельной погрешности определения площади земельного участка, с подставленными значениями и итоговые (вычисленные) значения	$3,5 * M_t * \sqrt{P} = 3,5 * 0,20 * \sqrt{(634,00)} = 18$
4.	Площадь земельного участка согласно сведениям Единого государственного реестра недвижимости (Ркад), м ²	600,00
5.	Оценка расхождения Р и Ркад ($P - P_{кад}$), м ²	34
6.	Предельный минимальный и максимальный размеры земельного участка (Рмин и Рмакс), м ²	Рмин = Рмин = 400 Рмакс = Рмакс = 1 500
7.	Вид (виды) разрешенного использования	для садоводства и огородничества
7.1.	Дополнительные сведения об использовании земельного участка	—
8.	Кадастровый или иной государственный учетный номер (инвентарный) здания, сооружения, объекта незавершенного строительства, расположенного на земельном участке	—
9.	Сведения о земельных участках (землях общего пользования, территории общего пользования), посредством которых обеспечивается доступ	Земли (земельные участки) общего пользования
10.	Иные сведения	—
4. Пояснения к сведениям об уточняемом земельном участке с кадастровым номером		74:34:1707001:62 :
1.	—	—

1. Сведения о характерных точках границ уточняемого земельного участка с кадастровым номером 74:34:1707001:63 :
 Система координат МСК-74, зона 2 Зона № 2

Обозначение характерных точек границ	Координаты, м				Метод определения координат	Формулы, примененные для расчета средней квадратической погрешности определения координат характерных точек границ (Mt), с подставленными в такие формулы значениями и итоговые (вычисленные) значения Mt, м	Описание закрепления точки
	содержатся в Едином государственном реестре недвижимости		определены в результате выполнения комплексных кадастровых работ				
	X	Y	X	Y			
1	2	3	4	5	6	7	8
607	—	—	582 575,27	2 231 818,21	Метод спутниковых геодезических измерений (определений)	0,20	—
606	—	—	582 601,74	2 231 830,44			
736	—	—	582 592,30	2 231 850,48			
737	—	—	582 566,62	2 231 836,80			
607	—	—	582 575,27	2 231 818,21			

2. Сведения о частях границ уточняемого земельного участка с кадастровым номером 74:34:1707001:63 :

Обозначение части границ		Горизонтальное проложение (S), м	Описание прохождения части границ	Сведения о согласовании местоположения границ (согласовано/спорное)
от т.	до т.			
1	2	3	4	5
607	606	29,16	—	согласовано
606	736	22,15		
736	737	29,10		
737	607	20,50		

3. Сведения о характеристиках уточняемого земельного участка с кадастровым номером 74:34:1707001:63 :

№ п/п	Наименование характеристики земельного участка	Значение характеристики
1	2	3
1	2	3

1	2	3
1.	Адрес земельного участка	456306, Российская Федерация, Челябинская область, Миасс г, Коллективный Сад Родничок тер, д 217
1.1.	Сведения о местоположении земельного участка (при отсутствии адреса) в структурированном в соответствии с федеральной информационной адресной системой виде	—
1.2.	Дополнительные сведения о местоположении земельного участка	—
2.	Площадь земельного участка ± величина погрешности определения (вычисления) площади ($P \pm \Delta P$), м ²	621 ± 17,00
3.	Формула, примененная для вычисления предельной погрешности определения площади земельного участка, с подставленными значениями и итоговые (вычисленные) значения	$3,5 * M_t * \sqrt{P} = 3,5 * 0,20 * \sqrt{(621,00)} = 17$
4.	Площадь земельного участка согласно сведениям Единого государственного реестра недвижимости (Ркад), м ²	600,00
5.	Оценка расхождения Р и Ркад ($P - P_{кад}$), м ²	21
6.	Предельный минимальный и максимальный размеры земельного участка (Рмин и Рмакс), м ²	Рмин = Рмин = 400 Рмакс = Рмакс = 1 500
7.	Вид (виды) разрешенного использования	для садоводства и огородничества
7.1.	Дополнительные сведения об использовании земельного участка	—
8.	Кадастровый или иной государственный учетный номер (инвентарный) здания, сооружения, объекта незавершенного строительства, расположенного на земельном участке	74:34:1707001:651
9.	Сведения о земельных участках (землях общего пользования, территории общего пользования), посредством которых обеспечивается доступ	Земли (земельные участки) общего пользования
10.	Иные сведения	—
4. Пояснения к сведениям об уточняемом земельном участке с кадастровым номером		74:34:1707001:63 :
1.		—

1. Сведения о характерных точках границ уточняемого земельного участка с кадастровым номером 74:34:1707001:65 :
 Система координат МСК-74, зона 2 Зона № 2

Обозначение характерных точек границ	Координаты, м				Метод определения координат	Формулы, примененные для расчета средней квадратической погрешности определения координат характерных точек границ (Mt), с подставленными в такие формулы значениями и итоговые (вычисленные) значения Mt, м	Описание закрепления точки
	содержатся в Едином государственном реестре недвижимости		определены в результате выполнения комплексных кадастровых работ				
	X	Y	X	Y			
1	2	3	4	5	6	7	8
732	—	—	582 643,81	2 231 673,25	Метод спутниковых геодезических измерений (определений)	0,20	—
819	—	—	582 670,58	2 231 685,84			
820	—	—	582 661,86	2 231 704,72			
734	—	—	582 634,83	2 231 692,02			
732	—	—	582 643,81	2 231 673,25			

2. Сведения о частях границ уточняемого земельного участка с кадастровым номером 74:34:1707001:65 :

Обозначение части границ		Горизонтальное проложение (S), м	Описание прохождения части границ	Сведения о согласовании местоположения границ (согласовано/спорное)
от т.	до т.			
1	2	3	4	5
732	819	29,58	—	согласовано
819	820	20,80		
820	734	29,86		
734	732	20,81		

3. Сведения о характеристиках уточняемого земельного участка с кадастровым номером 74:34:1707001:65 :

№ п/п	Наименование характеристики земельного участка	Значение характеристики
1	2	3

1	2	3
1.	Адрес земельного участка	456306, Российская Федерация, Челябинская область, Миасс г, Коллективный Сад Родничок тер, д 225
1.1.	Сведения о местоположении земельного участка (при отсутствии адреса) в структурированном в соответствии с федеральной информационной адресной системой виде	—
1.2.	Дополнительные сведения о местоположении земельного участка	—
2.	Площадь земельного участка ± величина погрешности определения (вычисления) площади ($P \pm \Delta P$), м ²	618 ± 17,00
3.	Формула, примененная для вычисления предельной погрешности определения площади земельного участка, с подставленными значениями и итоговые (вычисленные) значения	$3,5 * M_t * \sqrt{P} = 3,5 * 0,20 * \sqrt{(618,00)} = 17$
4.	Площадь земельного участка согласно сведениям Единого государственного реестра недвижимости (Ркад), м ²	600,00
5.	Оценка расхождения Р и Ркад (Р - Ркад), м ²	18
6.	Предельный минимальный и максимальный размеры земельного участка (Рмин и Рмакс), м ²	Рмин = Рмин = 400 Рмакс = Рмакс = 1 500
7.	Вид (виды) разрешенного использования	для садоводства и огородничества
7.1.	Дополнительные сведения об использовании земельного участка	—
8.	Кадастровый или иной государственный учетный номер (инвентарный) здания, сооружения, объекта незавершенного строительства, расположенного на земельном участке	—
9.	Сведения о земельных участках (землях общего пользования, территории общего пользования), посредством которых обеспечивается доступ	Земли (земельные участки) общего пользования
10.	Иные сведения	—
4. Пояснения к сведениям об уточняемом земельном участке с кадастровым номером		74:34:1707001:65 :
1.	—	—

1. Сведения о характерных точках границ уточняемого земельного участка с кадастровым номером <u>74:34:1707001:66</u> :							
Система координат <u>МСК-74, зона 2</u>		Зона № <u>2</u>					
Обозначение характерных точек границ	Координаты, м				Метод определения координат	Формулы, примененные для расчета средней квадратической погрешности определения координат характерных точек границ (Mt), с подставленными в такие формулы значениями и итоговые (вычисленные) значения Mt, м	Описание закрепления точки
	содержатся в Едином государственном реестре недвижимости		определены в результате выполнения комплексных кадастровых работ				
	X	Y	X	Y			
1	2	3	4	5	6	7	8
712	—	—	582 660,73	2 231 637,30	Метод спутниковых геодезических измерений (определений)	0,20	—
711	—	—	582 687,68	2 231 650,08			
821	—	—	582 679,12	2 231 668,16			
731	—	—	582 652,16	2 231 655,37			
712	—	—	582 660,73	2 231 637,30			
2. Сведения о частях границ уточняемого земельного участка с кадастровым номером <u>74:34:1707001:66</u> :							
Обозначение части границ		Горизонтальное проложение (S), м	Описание прохождения части границ	Сведения о согласовании местоположения границ (согласовано/спорное)			
от т.	до т.						
1	2	3	4	5			
712	711	29,83	—	согласовано			
711	821	20,00					
821	731	29,84					
731	712	20,00					
3. Сведения о характеристиках уточняемого земельного участка с кадастровым номером <u>74:34:1707001:66</u> :							
№ п/п	Наименование характеристики земельного участка		Значение характеристики				
1	2		3				

1	2	3
1.	Адрес земельного участка	456306, Российская Федерация, Челябинская область, Миасс г, Коллективный Сад Родничок тер, д 227
1.1.	Сведения о местоположении земельного участка (при отсутствии адреса) в структурированном в соответствии с федеральной информационной адресной системой виде	—
1.2.	Дополнительные сведения о местоположении земельного участка	—
2.	Площадь земельного участка ± величина погрешности определения (вычисления) площади ($P \pm \Delta P$), м ²	597 ± 17,00
3.	Формула, примененная для вычисления предельной погрешности определения площади земельного участка, с подставленными значениями и итоговые (вычисленные) значения	$3,5 * M_t * \sqrt{P} = 3,5 * 0,20 * \sqrt{(597,00)} = 17$
4.	Площадь земельного участка согласно сведениям Единого государственного реестра недвижимости (Ркад), м ²	600,00
5.	Оценка расхождения P и Ркад (P - Ркад), м ²	3
6.	Предельный минимальный и максимальный размеры земельного участка (Рмин и Рмакс), м ²	Рмин = Рмин = 400 Рмакс = Рмакс = 1 500
7.	Вид (виды) разрешенного использования	Для садоводства и огородничества
7.1.	Дополнительные сведения об использовании земельного участка	—
8.	Кадастровый или иной государственный учетный номер (инвентарный) здания, сооружения, объекта незавершенного строительства, расположенного на земельном участке	—
9.	Сведения о земельных участках (землях общего пользования, территории общего пользования), посредством которых обеспечивается доступ	Земли (земельные участки) общего пользования
10.	Иные сведения	—
4. Пояснения к сведениям об уточняемом земельном участке с кадастровым номером		74:34:1707001:66 :
1.	—	—

1. Сведения о характерных точках границ уточняемого земельного участка с кадастровым номером 74:34:1707001:67 :
 Система координат МСК-74, зона 2 Зона № 2

Обозначение характерных точек границ	Координаты, м				Метод определения координат	Формулы, примененные для расчета средней квадратической погрешности определения координат характерных точек границ (Mt), с подставленными в такие формулы значениями и итоговые (вычисленные) значения Mt, м	Описание закрепления точки
	содержатся в Едином государственном реестре недвижимости		определены в результате выполнения комплексных кадастровых работ				
	X	Y	X	Y			
1	2	3	4	5	6	7	8
727	—	—	582 694,57	2 231 565,36	Метод спутниковых геодезических измерений (определений)	0,20	—
842	—	—	582 723,14	2 231 578,89			
843	—	—	582 714,02	2 231 596,72			
728	—	—	582 686,06	2 231 583,50			
727	—	—	582 694,57	2 231 565,36			

2. Сведения о частях границ уточняемого земельного участка с кадастровым номером 74:34:1707001:67 :

Обозначение части границ		Горизонтальное проложение (S), м	Описание прохождения части границ	Сведения о согласовании местоположения границ (согласовано/спорное)
от т.	до т.			
1	2	3	4	5
727	842	31,61	—	согласовано
842	843	20,03		
843	728	30,93		
728	727	20,04		

3. Сведения о характеристиках уточняемого земельного участка с кадастровым номером 74:34:1707001:67 :

№ п/п	Наименование характеристики земельного участка	Значение характеристики
1	2	3
1	2	3

1	2	3
1.	Адрес земельного участка	456306, Российская Федерация, Челябинская область, Миасс г, Коллективный Сад Родничок тер, д 231
1.1.	Сведения о местоположении земельного участка (при отсутствии адреса) в структурированном в соответствии с федеральной информационной адресной системой виде	—
1.2.	Дополнительные сведения о местоположении земельного участка	—
2.	Площадь земельного участка \pm величина погрешности определения (вычисления) площади ($P \pm \Delta P$), м ²	626 \pm 18,00
3.	Формула, примененная для вычисления предельной погрешности определения площади земельного участка, с подставленными значениями и итоговые (вычисленные) значения	$3,5 * M_t * \sqrt{P} = 3,5 * 0,20 * \sqrt{(626,00)} = 18$
4.	Площадь земельного участка согласно сведениям Единого государственного реестра недвижимости (Ркад), м ²	600,00
5.	Оценка расхождения P и Ркад (P - Ркад), м ²	26
6.	Предельный минимальный и максимальный размеры земельного участка (Рмин и Рмакс), м ²	Рмин = Рмин = 400 Рмакс = Рмакс = 1 500
7.	Вид (виды) разрешенного использования	для садоводства и огородничества
7.1.	Дополнительные сведения об использовании земельного участка	—
8.	Кадастровый или иной государственный учетный номер (инвентарный) здания, сооружения, объекта незавершенного строительства, расположенного на земельном участке	—
9.	Сведения о земельных участках (землях общего пользования, территории общего пользования), посредством которых обеспечивается доступ	Земли (земельные участки) общего пользования
10.	Иные сведения	—
4. Пояснения к сведениям об уточняемом земельном участке с кадастровым номером		74:34:1707001:67 :
1.	—	—

1. Сведения о характерных точках границ уточняемого земельного участка с кадастровым номером 74:34:1707001:68 :
 Система координат МСК-74, зона 2 Зона № 2

Обозначение характерных точек границ	Координаты, м				Метод определения координат	Формулы, примененные для расчета средней квадратической погрешности определения координат характерных точек границ (Mt), с подставленными в такие формулы значениями и итоговые (вычисленные) значения Mt, м	Описание закрепления точки
	содержатся в Едином государственном реестре недвижимости		определены в результате выполнения комплексных кадастровых работ				
	X	Y	X	Y			
1	2	3	4	5	6	7	8
721	—	—	582 702,98	2 231 547,51	Метод спутниковых геодезических измерений (определений)	0,20	—
1067	—	—	582 730,46	2 231 561,15			
1068	—	—	582 728,71	2 231 565,04			
842	—	—	582 723,14	2 231 578,89			
727	—	—	582 694,57	2 231 565,36			
721	—	—	582 702,98	2 231 547,51			

2. Сведения о частях границ уточняемого земельного участка с кадастровым номером 74:34:1707001:68 :

Обозначение части границ		Горизонтальное проложение (S), м	Описание прохождения части границ	Сведения о согласовании местоположения границ (согласовано/спорное)
от т.	до т.			
1	2	3	4	5
721	1067	30,68	—	согласовано
1067	1068	4,27		
1068	842	14,93		
842	727	31,61		
727	721	19,73		

3. Сведения о характеристиках уточняемого земельного участка с кадастровым номером 74:34:1707001:68 :

№ п/п	Наименование характеристики земельного участка	Значение характеристики
1	2	3

1	2	3
1.	Адрес земельного участка	456306, Российская Федерация, Челябинская область, Миасс г, Коллективный Сад Родничок тер, д 232
1.1.	Сведения о местоположении земельного участка (при отсутствии адреса) в структурированном в соответствии с федеральной информационной адресной системой виде	—
1.2.	Дополнительные сведения о местоположении земельного участка	—
2.	Площадь земельного участка ± величина погрешности определения (вычисления) площади ($P \pm \Delta P$), м ²	604 ± 17,00
3.	Формула, примененная для вычисления предельной погрешности определения площади земельного участка, с подставленными значениями и итоговые (вычисленные) значения	$3,5 * M_t * \sqrt{P} = 3,5 * 0,20 * \sqrt{(604,00)} = 17$
4.	Площадь земельного участка согласно сведениям Единого государственного реестра недвижимости (Ркад), м ²	600,00
5.	Оценка расхождения P и Ркад (P - Ркад), м ²	4
6.	Предельный минимальный и максимальный размеры земельного участка (Рмин и Рмакс), м ²	Рмин = Рмин = 400 Рмакс = Рмакс = 1 500
7.	Вид (виды) разрешенного использования	для садоводства и огородничества
7.1.	Дополнительные сведения об использовании земельного участка	—
8.	Кадастровый или иной государственный учетный номер (инвентарный) здания, сооружения, объекта незавершенного строительства, расположенного на земельном участке	—
9.	Сведения о земельных участках (землях общего пользования, территории общего пользования), посредством которых обеспечивается доступ	Земли (земельные участки) общего пользования
10.	Иные сведения	—
4. Пояснения к сведениям об уточняемом земельном участке с кадастровым номером		74:34:1707001:68 :
1.	—	—

1. Сведения о характерных точках границ уточняемого земельного участка с кадастровым номером 74:34:1707001:69 :
 Система координат МСК-74, зона 2 Зона № 2

Обозначение характерных точек границ	Координаты, м				Метод определения координат	Формулы, примененные для расчета средней квадратической погрешности определения координат характерных точек границ (Mt), с подставленными в такие формулы значениями и итоговые (вычисленные) значения Mt, м	Описание закрепления точки
	содержатся в Едином государственном реестре недвижимости		определены в результате выполнения комплексных кадастровых работ				
	X	Y	X	Y			
1	2	3	4	5	6	7	8
663	—	—	582 719,90	2 231 511,61	Метод спутниковых геодезических измерений (определений)	0,20	—
1069	—	—	582 746,92	2 231 524,91			
1070	—	—	582 739,16	2 231 541,96			
720	—	—	582 711,78	2 231 528,81			
663	—	—	582 719,90	2 231 511,61			

2. Сведения о частях границ уточняемого земельного участка с кадастровым номером 74:34:1707001:69 :

Обозначение части границ		Горизонтальное проложение (S), м	Описание прохождения части границ	Сведения о согласовании местоположения границ (согласовано/спорное)
от т.	до т.			
1	2	3	4	5
663	1069	30,12	—	согласовано
1069	1070	18,73		
1070	720	30,37		
720	663	19,02		

3. Сведения о характеристиках уточняемого земельного участка с кадастровым номером 74:34:1707001:69 :

№ п/п	Наименование характеристики земельного участка	Значение характеристики
1	2	3
1	2	3

1	2	3
1.	Адрес земельного участка	456306, Российская Федерация, Челябинская область, Миасс г, Коллективный Сад Родничок тер, д 234
1.1.	Сведения о местоположении земельного участка (при отсутствии адреса) в структурированном в соответствии с федеральной информационной адресной системой виде	—
1.2.	Дополнительные сведения о местоположении земельного участка	—
2.	Площадь земельного участка ± величина погрешности определения (вычисления) площади ($P \pm \Delta P$), м ²	571 ± 17,00
3.	Формула, примененная для вычисления предельной погрешности определения площади земельного участка, с подставленными значениями и итоговые (вычисленные) значения	$3,5 * M_t * \sqrt{P} = 3,5 * 0,20 * \sqrt{(571,00)} = 17$
4.	Площадь земельного участка согласно сведениям Единого государственного реестра недвижимости (Ркад), м ²	600,00
5.	Оценка расхождения P и Ркад (P - Ркад), м ²	29
6.	Предельный минимальный и максимальный размеры земельного участка (Рмин и Рмакс), м ²	Рмин = Рмин = 400 Рмакс = Рмакс = 1 500
7.	Вид (виды) разрешенного использования	для садоводства и огородничества
7.1.	Дополнительные сведения об использовании земельного участка	—
8.	Кадастровый или иной государственный учетный номер (инвентарный) здания, сооружения, объекта незавершенного строительства, расположенного на земельном участке	—
9.	Сведения о земельных участках (землях общего пользования, территории общего пользования), посредством которых обеспечивается доступ	Земли (земельные участки) общего пользования
10.	Иные сведения	—
4. Пояснения к сведениям об уточняемом земельном участке с кадастровым номером		74:34:1707001:69 :
1.	—	—

1. Сведения о характерных точках границ уточняемого земельного участка с кадастровым номером 74:34:1707001:70 :
 Система координат МСК-74, зона 2 Зона № 2

Обозначение характерных точек границ	Координаты, м				Метод определения координат	Формулы, примененные для расчета средней квадратической погрешности определения координат характерных точек границ (Mt), с подставленными в такие формулы значениями и итоговые (вычисленные) значения Mt, м	Описание закрепления точки
	содержатся в Едином государственном реестре недвижимости		определены в результате выполнения комплексных кадастровых работ				
	X	Y	X	Y			
1	2	3	4	5	6	7	8
837	—	—	582 745,97	2 231 457,25	Метод спутниковых геодезических измерений (определений)	0,20	—
1072	—	—	582 772,68	2 231 469,66			
1073	—	—	582 766,32	2 231 482,15			
1074	—	—	582 763,24	2 231 488,92			
1075	—	—	582 736,94	2 231 475,42			
837	—	—	582 745,97	2 231 457,25			

2. Сведения о частях границ уточняемого земельного участка с кадастровым номером 74:34:1707001:70 :

Обозначение части границ		Горизонтальное проложение (S), м	Описание прохождения части границ	Сведения о согласовании местоположения границ (согласовано/спорное)
от т.	до т.			
1	2	3	4	5
837	1072	29,45	—	согласовано
1072	1073	14,02		
1073	1074	7,44		
1074	1075	29,56		
1075	837	20,29		

3. Сведения о характеристиках уточняемого земельного участка с кадастровым номером 74:34:1707001:70 :

№ п/п	Наименование характеристики земельного участка	Значение характеристики
1	2	3
1		

1	2	3
1.	Адрес земельного участка	456306, Российская Федерация, Челябинская область, Миасс г, Коллективный Сад Родничок тер, д 237
1.1.	Сведения о местоположении земельного участка (при отсутствии адреса) в структурированном в соответствии с федеральной информационной адресной системой виде	—
1.2.	Дополнительные сведения о местоположении земельного участка	—
2.	Площадь земельного участка ± величина погрешности определения (вычисления) площади ($P \pm \Delta P$), м ²	613 ± 17,00
3.	Формула, примененная для вычисления предельной погрешности определения площади земельного участка, с подставленными значениями и итоговые (вычисленные) значения	$3,5 * M_t * \sqrt{P} = 3,5 * 0,20 * \sqrt{(613,00)} = 17$
4.	Площадь земельного участка согласно сведениям Единого государственного реестра недвижимости (Ркад), м ²	600,00
5.	Оценка расхождения Р и Ркад ($P - P_{кад}$), м ²	13
6.	Предельный минимальный и максимальный размеры земельного участка (Рмин и Рмакс), м ²	Рмин = Рмин = 400 Рмакс = Рмакс = 1 500
7.	Вид (виды) разрешенного использования	для садоводства
7.1.	Дополнительные сведения об использовании земельного участка	—
8.	Кадастровый или иной государственный учетный номер (инвентарный) здания, сооружения, объекта незавершенного строительства, расположенного на земельном участке	—
9.	Сведения о земельных участках (землях общего пользования, территории общего пользования), посредством которых обеспечивается доступ	Земли (земельные участки) общего пользования
10.	Иные сведения	—
4. Пояснения к сведениям об уточняемом земельном участке с кадастровым номером		74:34:1707001:70 :
1.	—	—

1. Сведения о характерных точках границ уточняемого земельного участка с кадастровым номером 74:34:1707001:71 :
 Система координат МСК-74, зона 2 Зона № 2

Обозначение характерных точек границ	Координаты, м				Метод определения координат	Формулы, примененные для расчета средней квадратической погрешности определения координат характерных точек границ (Mt), с подставленными в такие формулы значениями и итоговые (вычисленные) значения Mt, м	Описание закрепления точки
	содержатся в Едином государственном реестре недвижимости		определены в результате выполнения комплексных кадастровых работ				
	X	Y	X	Y			
1	2	3	4	5	6	7	8
256	—	—	582 762,70	2 231 421,00	Метод спутниковых геодезических измерений (определений)	0,20	—
255	—	—	582 789,93	2 231 434,48			
1076	—	—	582 781,75	2 231 451,83			
836	—	—	582 754,14	2 231 439,00			
256	—	—	582 762,70	2 231 421,00			

2. Сведения о частях границ уточняемого земельного участка с кадастровым номером 74:34:1707001:71 :

Обозначение части границ		Горизонтальное проложение (S), м	Описание прохождения части границ	Сведения о согласовании местоположения границ (согласовано/спорное)
от т.	до т.			
1	2	3	4	5
256	255	30,38	—	согласовано
255	1076	19,18		
1076	836	30,45		
836	256	19,93		

3. Сведения о характеристиках уточняемого земельного участка с кадастровым номером 74:34:1707001:71 :

№ п/п	Наименование характеристики земельного участка	Значение характеристики
1	2	3

1	2	3
1.	Адрес земельного участка	456306, Российская Федерация, Челябинская область, Миасс г, Коллективный Сад Родничок тер, д 239
1.1.	Сведения о местоположении земельного участка (при отсутствии адреса) в структурированном в соответствии с федеральной информационной адресной системой виде	—
1.2.	Дополнительные сведения о местоположении земельного участка	—
2.	Площадь земельного участка ± величина погрешности определения (вычисления) площади ($P \pm \Delta P$), м ²	595 ± 17,00
3.	Формула, примененная для вычисления предельной погрешности определения площади земельного участка, с подставленными значениями и итоговые (вычисленные) значения	$3,5 * M_t * \sqrt{P} = 3,5 * 0,20 * \sqrt{(595,00)} = 17$
4.	Площадь земельного участка согласно сведениям Единого государственного реестра недвижимости (Ркад), м ²	600,00
5.	Оценка расхождения P и Ркад (P - Ркад), м ²	5
6.	Предельный минимальный и максимальный размеры земельного участка (Рмин и Рмакс), м ²	Рмин = Рмин = 400 Рмакс = Рмакс = 1 500
7.	Вид (виды) разрешенного использования	садоводство
7.1.	Дополнительные сведения об использовании земельного участка	—
8.	Кадастровый или иной государственный учетный номер (инвентарный) здания, сооружения, объекта незавершенного строительства, расположенного на земельном участке	—
9.	Сведения о земельных участках (землях общего пользования, территории общего пользования), посредством которых обеспечивается доступ	Земли (земельные участки) общего пользования
10.	Иные сведения	—
4. Пояснения к сведениям об уточняемом земельном участке с кадастровым номером		74:34:1707001:71 :
1.	—	—

1. Сведения о характерных точках границ уточняемого земельного участка с кадастровым номером 74:34:1707001:72 :
 Система координат МСК-74, зона 2 Зона № 2

Обозначение характерных точек границ	Координаты, м				Метод определения координат	Формулы, примененные для расчета средней квадратической погрешности определения координат характерных точек границ (Mt), с подставленными в такие формулы значениями и итоговые (вычисленные) значения Mt, м	Описание закрепления точки
	содержатся в Едином государственном реестре недвижимости		определены в результате выполнения комплексных кадастровых работ				
	X	Y	X	Y			
1	2	3	4	5	6	7	8
741	—	—	582 805,13	2 231 418,15	Метод спутниковых геодезических измерений (определений)	0,20	—
742	—	—	582 830,67	2 231 429,43			
743	—	—	582 822,05	2 231 448,07			
744	—	—	582 796,41	2 231 435,62			
741	—	—	582 805,13	2 231 418,15			

2. Сведения о частях границ уточняемого земельного участка с кадастровым номером 74:34:1707001:72 :

Обозначение части границ		Горизонтальное проложение (S), м	Описание прохождения части границ	Сведения о согласовании местоположения границ (согласовано/спорное)
от т.	до т.			
1	2	3	4	5
741	742	27,92	—	согласовано
742	743	20,54		
743	744	28,50		
744	741	19,53		

3. Сведения о характеристиках уточняемого земельного участка с кадастровым номером 74:34:1707001:72 :

№ п/п	Наименование характеристики земельного участка	Значение характеристики
1	2	3

1	2	3
1.	Адрес земельного участка	456306, Российская Федерация, Челябинская область, Миасс г, Коллективный Сад Родничок тер, д 241
1.1.	Сведения о местоположении земельного участка (при отсутствии адреса) в структурированном в соответствии с федеральной информационной адресной системой виде	—
1.2.	Дополнительные сведения о местоположении земельного участка	—
2.	Площадь земельного участка ± величина погрешности определения (вычисления) площади ($P \pm \Delta P$), м ²	565 ± 17,00
3.	Формула, примененная для вычисления предельной погрешности определения площади земельного участка, с подставленными значениями и итоговые (вычисленные) значения	$3,5 * M_t * \sqrt{P} = 3,5 * 0,20 * \sqrt{(565,00)} = 17$
4.	Площадь земельного участка согласно сведениям Единого государственного реестра недвижимости (Ркад), м ²	600,00
5.	Оценка расхождения P и Ркад (P - Ркад), м ²	35
6.	Предельный минимальный и максимальный размеры земельного участка (Рмин и Рмакс), м ²	Рмин = Рмин = 400 Рмакс = Рмакс = 1 500
7.	Вид (виды) разрешенного использования	для садоводства и огородничества
7.1.	Дополнительные сведения об использовании земельного участка	—
8.	Кадастровый или иной государственный учетный номер (инвентарный) здания, сооружения, объекта незавершенного строительства, расположенного на земельном участке	—
9.	Сведения о земельных участках (землях общего пользования, территории общего пользования), посредством которых обеспечивается доступ	Земли (земельные участки) общего пользования
10.	Иные сведения	—
4. Пояснения к сведениям об уточняемом земельном участке с кадастровым номером		74:34:1707001:72 :
1.	—	—

1. Сведения о характерных точках границ уточняемого земельного участка с кадастровым номером <u>74:34:1707001:74</u> :							
Система координат <u>МСК-74, зона 2</u>		Зона № <u>2</u>					
Обозначение характерных точек границ	Координаты, м				Метод определения координат	Формулы, примененные для расчета средней квадратической погрешности определения координат характерных точек границ (Mt), с подставленными в такие формулы значениями и итоговые (вычисленные) значения Mt, м	Описание закрепления точки
	содержатся в Едином государственном реестре недвижимости		определены в результате выполнения комплексных кадастровых работ				
	X	Y	X	Y			
1	2	3	4	5	6	7	8
211	—	—	582 778,33	2 231 471,27	Метод спутниковых геодезических измерений (определений)	0,20	—
210	—	—	582 805,01	2 231 484,53			
745	—	—	582 796,16	2 231 503,23			
746	—	—	582 769,05	2 231 489,23			
211	—	—	582 778,33	2 231 471,27			
2. Сведения о частях границ уточняемого земельного участка с кадастровым номером <u>74:34:1707001:74</u> :							
Обозначение части границ		Горизонтальное проложение (S), м	Описание прохождения части границ	Сведения о согласовании местоположения границ (согласовано/спорное)			
от т.	до т.						
1	2	3	4	5			
211	210	29,79	—	согласовано			
210	745	20,69					
745	746	30,51					
746	211	20,22					
3. Сведения о характеристиках уточняемого земельного участка с кадастровым номером <u>74:34:1707001:74</u> :							
№ п/п	Наименование характеристики земельного участка		Значение характеристики				
1	2		3				

1	2	3
1.	Адрес земельного участка	456306, Российская Федерация, Челябинская область, Миасс г, Коллективный Сад Родничок тер, д 244
1.1.	Сведения о местоположении земельного участка (при отсутствии адреса) в структурированном в соответствии с федеральной информационной адресной системой виде	—
1.2.	Дополнительные сведения о местоположении земельного участка	—
2.	Площадь земельного участка \pm величина погрешности определения (вычисления) площади ($P \pm \Delta P$), м ²	617 \pm 17,00
3.	Формула, примененная для вычисления предельной погрешности определения площади земельного участка, с подставленными значениями и итоговые (вычисленные) значения	$3,5 * M_t * \sqrt{P} = 3,5 * 0,20 * \sqrt{(617,00)} = 17$
4.	Площадь земельного участка согласно сведениям Единого государственного реестра недвижимости (Ркад), м ²	600,00
5.	Оценка расхождения P и Ркад (P - Ркад), м ²	17
6.	Предельный минимальный и максимальный размеры земельного участка (Рмин и Рмакс), м ²	Рмин = Рмин = 400 Рмакс = Рмакс = 1 500
7.	Вид (виды) разрешенного использования	под садоводство и огородничество
7.1.	Дополнительные сведения об использовании земельного участка	—
8.	Кадастровый или иной государственный учетный номер (инвентарный) здания, сооружения, объекта незавершенного строительства, расположенного на земельном участке	—
9.	Сведения о земельных участках (землях общего пользования, территории общего пользования), посредством которых обеспечивается доступ	Земли (земельные участки) общего пользования
10.	Иные сведения	—
4. Пояснения к сведениям об уточняемом земельном участке с кадастровым номером		74:34:1707001:74 :
1.	—	—

1. Сведения о характерных точках границ уточняемого земельного участка с кадастровым номером 74:34:1707001:77 :
 Система координат МСК-74, зона 2 Зона № 2

Обозначение характерных точек границ	Координаты, м				Метод определения координат	Формулы, примененные для расчета средней квадратической погрешности определения координат характерных точек границ (Mt), с подставленными в такие формулы значениями и итоговые (вычисленные) значения Mt, м	Описание закрепления точки
	содержатся в Едином государственном реестре недвижимости		определены в результате выполнения комплексных кадастровых работ				
	X	Y	X	Y			
1	2	3	4	5	6	7	8
747	—	—	582 727,57	2 231 581,03	Метод спутниковых геодезических измерений (определений)	0,20	—
748	—	—	582 753,46	2 231 593,61			
749	—	—	582 744,82	2 231 611,66			
750	—	—	582 718,44	2 231 599,25			
747	—	—	582 727,57	2 231 581,03			

2. Сведения о частях границ уточняемого земельного участка с кадастровым номером 74:34:1707001:77 :

Обозначение части границ		Горизонтальное проложение (S), м	Описание прохождения части границ	Сведения о согласовании местоположения границ (согласовано/спорное)
от т.	до т.			
1	2	3	4	5
747	748	28,78	—	согласовано
748	749	20,01		
749	750	29,15		
750	747	20,38		

3. Сведения о характеристиках уточняемого земельного участка с кадастровым номером 74:34:1707001:77 :

№ п/п	Наименование характеристики земельного участка	Значение характеристики
1	2	3

1	2	3
1.	Адрес земельного участка	456306, Российская Федерация, Челябинская область, Миасс г, Коллективный Сад Родничок тер, д 250
1.1.	Сведения о местоположении земельного участка (при отсутствии адреса) в структурированном в соответствии с федеральной информационной адресной системой виде	—
1.2.	Дополнительные сведения о местоположении земельного участка	—
2.	Площадь земельного участка ± величина погрешности определения (вычисления) площади ($P \pm \Delta P$), м ²	585 ± 17,00
3.	Формула, примененная для вычисления предельной погрешности определения площади земельного участка, с подставленными значениями и итоговые (вычисленные) значения	$3,5 * M_t * \sqrt{P} = 3,5 * 0,20 * \sqrt{(585,00)} = 17$
4.	Площадь земельного участка согласно сведениям Единого государственного реестра недвижимости (Ркад), м ²	600,00
5.	Оценка расхождения Р и Ркад ($P - P_{кад}$), м ²	15
6.	Предельный минимальный и максимальный размеры земельного участка (Рмин и Рмакс), м ²	Рмин = Рмин = 400 Рмакс = Рмакс = 1 500
7.	Вид (виды) разрешенного использования	для садоводства и огородничества
7.1.	Дополнительные сведения об использовании земельного участка	—
8.	Кадастровый или иной государственный учетный номер (инвентарный) здания, сооружения, объекта незавершенного строительства, расположенного на земельном участке	—
9.	Сведения о земельных участках (землях общего пользования, территории общего пользования), посредством которых обеспечивается доступ	Земли (земельные участки) общего пользования
10.	Иные сведения	—
4. Пояснения к сведениям об уточняемом земельном участке с кадастровым номером		74:34:1707001:77 :
1.	—	—

1. Сведения о характерных точках границ уточняемого земельного участка с кадастровым номером 74:34:1707001:78 :
 Система координат МСК-74, зона 2 Зона № 2

Обозначение характерных точек границ	Координаты, м				Метод определения координат	Формулы, примененные для расчета средней квадратической погрешности определения координат характерных точек границ (Mt), с подставленными в такие формулы значениями и итоговые (вычисленные) значения Mt, м	Описание закрепления точки
	содержатся в Едином государственном реестре недвижимости		определены в результате выполнения комплексных кадастровых работ				
	X	Y	X	Y			
1	2	3	4	5	6	7	8
750	—	—	582 718,44	2 231 599,25	Метод спутниковых геодезических измерений (определений)	0,20	—
749	—	—	582 744,82	2 231 611,66			
688	—	—	582 736,40	2 231 628,84			
687	—	—	582 710,29	2 231 616,32			
750	—	—	582 718,44	2 231 599,25			

2. Сведения о частях границ уточняемого земельного участка с кадастровым номером 74:34:1707001:78 :

Обозначение части границ		Горизонтальное проложение (S), м	Описание прохождения части границ	Сведения о согласовании местоположения границ (согласовано/спорное)
от т.	до т.			
1	2	3	4	5
750	749	29,15	—	согласовано
749	688	19,13		
688	687	28,96		
687	750	18,92		

3. Сведения о характеристиках уточняемого земельного участка с кадастровым номером 74:34:1707001:78 :

№ п/п	Наименование характеристики земельного участка	Значение характеристики
1	2	3
1	2	3

1	2	3
1.	Адрес земельного участка	456306, Российская Федерация, Челябинская область, Миасс г, Коллективный Сад Родничок тер, д 251
1.1.	Сведения о местоположении земельного участка (при отсутствии адреса) в структурированном в соответствии с федеральной информационной адресной системой виде	—
1.2.	Дополнительные сведения о местоположении земельного участка	—
2.	Площадь земельного участка \pm величина погрешности определения (вычисления) площади ($P \pm \Delta P$), м ²	553 \pm 16,00
3.	Формула, примененная для вычисления предельной погрешности определения площади земельного участка, с подставленными значениями и итоговые (вычисленные) значения	$3,5 * M_t * \sqrt{P} = 3,5 * 0,20 * \sqrt{(553,00)} = 16$
4.	Площадь земельного участка согласно сведениям Единого государственного реестра недвижимости (Ркад), м ²	600,00
5.	Оценка расхождения P и Ркад (P - Ркад), м ²	47
6.	Предельный минимальный и максимальный размеры земельного участка (Рмин и Рмакс), м ²	Рмин = Рмин = 400 Рмакс = Рмакс = 1 500
7.	Вид (виды) разрешенного использования	для садоводства и огородничества
7.1.	Дополнительные сведения об использовании земельного участка	—
8.	Кадастровый или иной государственный учетный номер (инвентарный) здания, сооружения, объекта незавершенного строительства, расположенного на земельном участке	—
9.	Сведения о земельных участках (землях общего пользования, территории общего пользования), посредством которых обеспечивается доступ	Земли (земельные участки) общего пользования
10.	Иные сведения	—
4. Пояснения к сведениям об уточняемом земельном участке с кадастровым номером		74:34:1707001:78 :
1.	—	—

1. Сведения о характерных точках границ уточняемого земельного участка с кадастровым номером 74:34:1707001:81 :
 Система координат МСК-74, зона 2 Зона № 2

Обозначение характерных точек границ	Координаты, м				Метод определения координат	Формулы, примененные для расчета средней квадратической погрешности определения координат характерных точек границ (Mt), с подставленными в такие формулы значениями и итоговые (вычисленные) значения Mt, м	Описание закрепления точки
	содержатся в Едином государственном реестре недвижимости		определены в результате выполнения комплексных кадастровых работ				
	X	Y	X	Y			
1	2	3	4	5	6	7	8
764	—	—	582 631,63	2 231 778,16	Метод спутниковых геодезических измерений (определений)	0,20	—
765	—	—	582 658,75	2 231 791,80			
766	—	—	582 650,37	2 231 809,58			
767	—	—	582 623,12	2 231 796,18			
764	—	—	582 631,63	2 231 778,16			

2. Сведения о частях границ уточняемого земельного участка с кадастровым номером 74:34:1707001:81 :

Обозначение части границ		Горизонтальное проложение (S), м	Описание прохождения части границ	Сведения о согласовании местоположения границ (согласовано/спорное)
от т.	до т.			
1	2	3	4	5
764	765	30,36	—	согласовано
765	766	19,66		
766	767	30,37		
767	764	19,93		

3. Сведения о характеристиках уточняемого земельного участка с кадастровым номером 74:34:1707001:81 :

№ п/п	Наименование характеристики земельного участка	Значение характеристики
1	2	3

1	2	3
1.	Адрес земельного участка	456306, Российская Федерация, Челябинская область, Миасс г, Коллективный Сад Родничок тер, д 261
1.1.	Сведения о местоположении земельного участка (при отсутствии адреса) в структурированном в соответствии с федеральной информационной адресной системой виде	—
1.2.	Дополнительные сведения о местоположении земельного участка	—
2.	Площадь земельного участка \pm величина погрешности определения (вычисления) площади ($P \pm \Delta P$), м ²	601 \pm 17,00
3.	Формула, примененная для вычисления предельной погрешности определения площади земельного участка, с подставленными значениями и итоговые (вычисленные) значения	$3,5 * M_t * \sqrt{P} = 3,5 * 0,20 * \sqrt{(601,00)} = 17$
4.	Площадь земельного участка согласно сведениям Единого государственного реестра недвижимости (Ркад), м ²	600,00
5.	Оценка расхождения P и Ркад (P - Ркад), м ²	1
6.	Предельный минимальный и максимальный размеры земельного участка (Рмин и Рмакс), м ²	Рмин = Рмин = 400 Рмакс = Рмакс = 1 500
7.	Вид (виды) разрешенного использования	для садоводства и огородничества
7.1.	Дополнительные сведения об использовании земельного участка	—
8.	Кадастровый или иной государственный учетный номер (инвентарный) здания, сооружения, объекта незавершенного строительства, расположенного на земельном участке	74:34:1707001:558
9.	Сведения о земельных участках (землях общего пользования, территории общего пользования), посредством которых обеспечивается доступ	Земли (земельные участки) общего пользования
10.	Иные сведения	—
4. Пояснения к сведениям об уточняемом земельном участке с кадастровым номером		74:34:1707001:81 :
1.	—	—

1. Сведения о характерных точках границ уточняемого земельного участка с кадастровым номером 74:34:1707001:82 :
 Система координат МСК-74, зона 2 Зона № 2

Обозначение характерных точек границ	Координаты, м				Метод определения координат	Формулы, примененные для расчета средней квадратической погрешности определения координат характерных точек границ (Mt), с подставленными в такие формулы значениями и итоговые (вычисленные) значения Mt, м	Описание закрепления точки
	содержатся в Едином государственном реестре недвижимости		определены в результате выполнения комплексных кадастровых работ				
	X	Y	X	Y			
1	2	3	4	5	6	7	8
767	—	—	582 623,12	2 231 796,18	Метод спутниковых геодезических измерений (определений)	0,20	—
766	—	—	582 650,37	2 231 809,58			
768	—	—	582 641,96	2 231 827,46			
769	—	—	582 614,48	2 231 814,80			
767	—	—	582 623,12	2 231 796,18			

2. Сведения о частях границ уточняемого земельного участка с кадастровым номером 74:34:1707001:82 :

Обозначение части границ		Горизонтальное проложение (S), м	Описание прохождения части границ	Сведения о согласовании местоположения границ (согласовано/спорное)
от т.	до т.			
1	2	3	4	5
767	766	30,37	—	согласовано
766	768	19,76		
768	769	30,26		
769	767	20,53		

3. Сведения о характеристиках уточняемого земельного участка с кадастровым номером 74:34:1707001:82 :

№ п/п	Наименование характеристики земельного участка	Значение характеристики
1	2	3
1	2	3

1	2	3
1.	Адрес земельного участка	456306, Российская Федерация, Челябинская область, Миасс г, Коллективный Сад Родничок тер, д 262
1.1.	Сведения о местоположении земельного участка (при отсутствии адреса) в структурированном в соответствии с федеральной информационной адресной системой виде	—
1.2.	Дополнительные сведения о местоположении земельного участка	—
2.	Площадь земельного участка ± величина погрешности определения (вычисления) площади ($P \pm \Delta P$), м ²	610 ± 17,00
3.	Формула, примененная для вычисления предельной погрешности определения площади земельного участка, с подставленными значениями и итоговые (вычисленные) значения	$3,5 * M_t * \sqrt{P} = 3,5 * 0,20 * \sqrt{(610,00)} = 17$
4.	Площадь земельного участка согласно сведениям Единого государственного реестра недвижимости (Ркад), м ²	600,00
5.	Оценка расхождения Р и Ркад ($P - P_{кад}$), м ²	10
6.	Предельный минимальный и максимальный размеры земельного участка (Рмин и Рмакс), м ²	Рмин = Рмин = 400 Рмакс = Рмакс = 1 500
7.	Вид (виды) разрешенного использования	для садоводства и огородничества
7.1.	Дополнительные сведения об использовании земельного участка	—
8.	Кадастровый или иной государственный учетный номер (инвентарный) здания, сооружения, объекта незавершенного строительства, расположенного на земельном участке	—
9.	Сведения о земельных участках (землях общего пользования, территории общего пользования), посредством которых обеспечивается доступ	Земли (земельные участки) общего пользования
10.	Иные сведения	—
4. Пояснения к сведениям об уточняемом земельном участке с кадастровым номером		74:34:1707001:82 :
1.	—	—

1. Сведения о характерных точках границ уточняемого земельного участка с кадастровым номером 74:34:1707001:83 :
 Система координат МСК-74, зона 2 Зона № 2

Обозначение характерных точек границ	Координаты, м				Метод определения координат	Формулы, примененные для расчета средней квадратической погрешности определения координат характерных точек границ (Mt), с подставленными в такие формулы значениями и итоговые (вычисленные) значения Mt, м	Описание закрепления точки
	содержатся в Едином государственном реестре недвижимости		определены в результате выполнения комплексных кадастровых работ				
	X	Y	X	Y			
1	2	3	4	5	6	7	8
769	—	—	582 614,48	2 231 814,80	Метод спутниковых геодезических измерений (определений)	0,20	—
768	—	—	582 641,96	2 231 827,46			
708	—	—	582 632,50	2 231 846,77			
707	—	—	582 605,84	2 231 832,78			
769	—	—	582 614,48	2 231 814,80			

2. Сведения о частях границ уточняемого земельного участка с кадастровым номером 74:34:1707001:83 :

Обозначение части границ		Горизонтальное проложение (S), м	Описание прохождения части границ	Сведения о согласовании местоположения границ (согласовано/спорное)
от т.	до т.			
1	2	3	4	5
769	768	30,26	—	согласовано
768	708	21,50		
708	707	30,11		
707	769	19,95		

3. Сведения о характеристиках уточняемого земельного участка с кадастровым номером 74:34:1707001:83 :

№ п/п	Наименование характеристики земельного участка	Значение характеристики
1	2	3
1	2	3

1	2	3
1.	Адрес земельного участка	456306, Российская Федерация, Челябинская область, Миасс г, Коллективный Сад Родничок тер, д 263
1.1.	Сведения о местоположении земельного участка (при отсутствии адреса) в структурированном в соответствии с федеральной информационной адресной системой виде	—
1.2.	Дополнительные сведения о местоположении земельного участка	—
2.	Площадь земельного участка ± величина погрешности определения (вычисления) площади ($P \pm \Delta P$), м ²	625 ± 18,00
3.	Формула, примененная для вычисления предельной погрешности определения площади земельного участка, с подставленными значениями и итоговые (вычисленные) значения	$3,5 * M_t * \sqrt{P} = 3,5 * 0,20 * \sqrt{(625,00)} = 18$
4.	Площадь земельного участка согласно сведениям Единого государственного реестра недвижимости (Ркад), м ²	600,00
5.	Оценка расхождения Р и Ркад ($P - P_{кад}$), м ²	25
6.	Предельный минимальный и максимальный размеры земельного участка (Рмин и Рмакс), м ²	Рмин = Рмин = 400 Рмакс = Рмакс = 1 500
7.	Вид (виды) разрешенного использования	для садоводства и огородничества
7.1.	Дополнительные сведения об использовании земельного участка	—
8.	Кадастровый или иной государственный учетный номер (инвентарный) здания, сооружения, объекта незавершенного строительства, расположенного на земельном участке	—
9.	Сведения о земельных участках (землях общего пользования, территории общего пользования), посредством которых обеспечивается доступ	Земли (земельные участки) общего пользования
10.	Иные сведения	—
4. Пояснения к сведениям об уточняемом земельном участке с кадастровым номером		74:34:1707001:83 :
1.	—	—

1. Сведения о характерных точках границ уточняемого земельного участка с кадастровым номером 74:34:1707001:84 :
 Система координат МСК-74, зона 2 Зона № 2

Обозначение характерных точек границ	Координаты, м				Метод определения координат	Формулы, примененные для расчета средней квадратической погрешности определения координат характерных точек границ (Mt), с подставленными в такие формулы значениями и итоговые (вычисленные) значения Mt, м	Описание закрепления точки
	содержатся в Едином государственном реестре недвижимости		определены в результате выполнения комплексных кадастровых работ				
	X	Y	X	Y			
1	2	3	4	5	6	7	8
766	—	—	582 650,37	2 231 809,58	Метод спутниковых геодезических измерений (определений)	0,20	—
856	—	—	582 677,90	2 231 822,71			
857	—	—	582 668,98	2 231 840,56			
768	—	—	582 641,96	2 231 827,46			
766	—	—	582 650,37	2 231 809,58			

2. Сведения о частях границ уточняемого земельного участка с кадастровым номером 74:34:1707001:84 :

Обозначение части границ		Горизонтальное проложение (S), м	Описание прохождения части границ	Сведения о согласовании местоположения границ (согласовано/спорное)
от т.	до т.			
1	2	3	4	5
766	856	30,50	—	согласовано
856	857	19,95		
857	768	30,03		
768	766	19,76		

3. Сведения о характеристиках уточняемого земельного участка с кадастровым номером 74:34:1707001:84 :

№ п/п	Наименование характеристики земельного участка	Значение характеристики
1	2	3
1	2	3

1	2	3
1.	Адрес земельного участка	456306, Российская Федерация, Челябинская область, Миасс г, Коллективный Сад Родничок тер, д 267
1.1.	Сведения о местоположении земельного участка (при отсутствии адреса) в структурированном в соответствии с федеральной информационной адресной системой виде	—
1.2.	Дополнительные сведения о местоположении земельного участка	—
2.	Площадь земельного участка ± величина погрешности определения (вычисления) площади ($P \pm \Delta P$), м ²	601 ± 17,00
3.	Формула, примененная для вычисления предельной погрешности определения площади земельного участка, с подставленными значениями и итоговые (вычисленные) значения	$3,5 * M_t * \sqrt{P} = 3,5 * 0,20 * \sqrt{(601,00)} = 17$
4.	Площадь земельного участка согласно сведениям Единого государственного реестра недвижимости (Ркад), м ²	600,00
5.	Оценка расхождения Р и Ркад (Р - Ркад), м ²	1
6.	Предельный минимальный и максимальный размеры земельного участка (Рмин и Рмакс), м ²	Рмин = Рмин = 400 Рмакс = Рмакс = 1 500
7.	Вид (виды) разрешенного использования	для садоводства и огородничества
7.1.	Дополнительные сведения об использовании земельного участка	—
8.	Кадастровый или иной государственный учетный номер (инвентарный) здания, сооружения, объекта незавершенного строительства, расположенного на земельном участке	74:34:1707001:614
9.	Сведения о земельных участках (землях общего пользования, территории общего пользования), посредством которых обеспечивается доступ	Земли (земельные участки) общего пользования
10.	Иные сведения	—
4. Пояснения к сведениям об уточняемом земельном участке с кадастровым номером		74:34:1707001:84 :
1.	—	—

1. Сведения о характерных точках границ уточняемого земельного участка с кадастровым номером 74:34:1707001:85 :
 Система координат МСК-74, зона 2 Зона № 2

Обозначение характерных точек границ	Координаты, м				Метод определения координат	Формулы, примененные для расчета средней квадратической погрешности определения координат характерных точек границ (Mt), с подставленными в такие формулы значениями и итоговые (вычисленные) значения Mt, м	Описание закрепления точки
	содержатся в Едином государственном реестре недвижимости		определены в результате выполнения комплексных кадастровых работ				
	X	Y	X	Y			
1	2	3	4	5	6	7	8
765	—	—	582 658,75	2 231 791,80	Метод спутниковых геодезических измерений (определений)	0,20	—
858	—	—	582 686,06	2 231 804,16			
856	—	—	582 677,90	2 231 822,71			
766	—	—	582 650,37	2 231 809,58			
765	—	—	582 658,75	2 231 791,80			

2. Сведения о частях границ уточняемого земельного участка с кадастровым номером 74:34:1707001:85 :

Обозначение части границ		Горизонтальное проложение (S), м	Описание прохождения части границ	Сведения о согласовании местоположения границ (согласовано/спорное)
от т.	до т.			
1	2	3	4	5
765	858	29,98	—	согласовано
858	856	20,27		
856	766	30,50		
766	765	19,66		

3. Сведения о характеристиках уточняемого земельного участка с кадастровым номером 74:34:1707001:85 :

№ п/п	Наименование характеристики земельного участка	Значение характеристики
1	2	3
1	2	3

1	2	3
1.	Адрес земельного участка	456306, Российская Федерация, Челябинская область, Миасс г, Коллективный Сад Родничок тер, д 268
1.1.	Сведения о местоположении земельного участка (при отсутствии адреса) в структурированном в соответствии с федеральной информационной адресной системой виде	—
1.2.	Дополнительные сведения о местоположении земельного участка	—
2.	Площадь земельного участка ± величина погрешности определения (вычисления) площади ($P \pm \Delta P$), м ²	603 ± 17,00
3.	Формула, примененная для вычисления предельной погрешности определения площади земельного участка, с подставленными значениями и итоговые (вычисленные) значения	$3,5 * M_t * \sqrt{P} = 3,5 * 0,20 * \sqrt{(603,00)} = 17$
4.	Площадь земельного участка согласно сведениям Единого государственного реестра недвижимости (Ркад), м ²	600,00
5.	Оценка расхождения P и Ркад (P - Ркад), м ²	3
6.	Предельный минимальный и максимальный размеры земельного участка (Рмин и Рмакс), м ²	Рмин = Рмин = 400 Рмакс = Рмакс = 1 500
7.	Вид (виды) разрешенного использования	Для садоводства и огородничества
7.1.	Дополнительные сведения об использовании земельного участка	—
8.	Кадастровый или иной государственный учетный номер (инвентарный) здания, сооружения, объекта незавершенного строительства, расположенного на земельном участке	—
9.	Сведения о земельных участках (землях общего пользования, территории общего пользования), посредством которых обеспечивается доступ	Земли (земельные участки) общего пользования
10.	Иные сведения	—
4. Пояснения к сведениям об уточняемом земельном участке с кадастровым номером		74:34:1707001:85 :
1.	—	—

1. Сведения о характерных точках границ уточняемого земельного участка с кадастровым номером 74:34:1707001:86 :
 Система координат МСК-74, зона 2 Зона № 2

Обозначение характерных точек границ	Координаты, м				Метод определения координат	Формулы, примененные для расчета средней квадратической погрешности определения координат характерных точек границ (Mt), с подставленными в такие формулы значениями и итоговые (вычисленные) значения Mt, м	Описание закрепления точки
	содержатся в Едином государственном реестре недвижимости		определены в результате выполнения комплексных кадастровых работ				
	X	Y	X	Y			
1	2	3	4	5	6	7	8
758	—	—	582 684,52	2 231 737,69	Метод спутниковых геодезических измерений (определений)	0,20	—
859	—	—	582 711,85	2 231 750,61			
860	—	—	582 703,35	2 231 768,09			
861	—	—	582 676,14	2 231 755,09			
758	—	—	582 684,52	2 231 737,69			

2. Сведения о частях границ уточняемого земельного участка с кадастровым номером 74:34:1707001:86 :

Обозначение части границ		Горизонтальное проложение (S), м	Описание прохождения части границ	Сведения о согласовании местоположения границ (согласовано/спорное)
от т.	до т.			
1	2	3	4	5
758	859	30,23	—	согласовано
859	860	19,44		
860	861	30,16		
861	758	19,31		

3. Сведения о характеристиках уточняемого земельного участка с кадастровым номером 74:34:1707001:86 :

№ п/п	Наименование характеристики земельного участка	Значение характеристики
1	2	3
1	2	3

1	2	3
1.	Адрес земельного участка	456306, Российская Федерация, Челябинская область, Миасс г, Коллективный Сад Родничок тер, д 271
1.1.	Сведения о местоположении земельного участка (при отсутствии адреса) в структурированном в соответствии с федеральной информационной адресной системой виде	—
1.2.	Дополнительные сведения о местоположении земельного участка	—
2.	Площадь земельного участка \pm величина погрешности определения (вычисления) площади ($P \pm \Delta P$), м ²	585 \pm 17,00
3.	Формула, примененная для вычисления предельной погрешности определения площади земельного участка, с подставленными значениями и итоговые (вычисленные) значения	$3,5 * M_t * \sqrt{P} = 3,5 * 0,20 * \sqrt{(585,00)} = 17$
4.	Площадь земельного участка согласно сведениям Единого государственного реестра недвижимости (Ркад), м ²	600,00
5.	Оценка расхождения P и Ркад (P - Ркад), м ²	15
6.	Предельный минимальный и максимальный размеры земельного участка (Рмин и Рмакс), м ²	Рмин = Рмин = 400 Рмакс = Рмакс = 1 500
7.	Вид (виды) разрешенного использования	для садоводства и огородничества
7.1.	Дополнительные сведения об использовании земельного участка	—
8.	Кадастровый или иной государственный учетный номер (инвентарный) здания, сооружения, объекта незавершенного строительства, расположенного на земельном участке	—
9.	Сведения о земельных участках (землях общего пользования, территории общего пользования), посредством которых обеспечивается доступ	Земли (земельные участки) общего пользования
10.	Иные сведения	—
4. Пояснения к сведениям об уточняемом земельном участке с кадастровым номером		74:34:1707001:86 :
1.	—	—

1. Сведения о характерных точках границ уточняемого земельного участка с кадастровым номером 74:34:1707001:88 :
 Система координат МСК-74, зона 2 Зона № 2

Обозначение характерных точек границ	Координаты, м				Метод определения координат	Формулы, примененные для расчета средней квадратической погрешности определения координат характерных точек границ (Mt), с подставленными в такие формулы значениями и итоговые (вычисленные) значения Mt, м	Описание закрепления точки
	содержатся в Едином государственном реестре недвижимости		определены в результате выполнения комплексных кадастровых работ				
	X	Y	X	Y			
1	2	3	4	5	6	7	8
748	—	—	582 753,46	2 231 593,61	Метод спутниковых геодезических измерений (определений)	0,20	—
862	—	—	582 780,25	2 231 606,79			
863	—	—	582 771,37	2 231 625,23			
749	—	—	582 744,82	2 231 611,66			
748	—	—	582 753,46	2 231 593,61			

2. Сведения о частях границ уточняемого земельного участка с кадастровым номером 74:34:1707001:88 :

Обозначение части границ		Горизонтальное проложение (S), м	Описание прохождения части границ	Сведения о согласовании местоположения границ (согласовано/спорное)
от т.	до т.			
1	2	3	4	5
748	862	29,86	—	согласовано
862	863	20,47		
863	749	29,82		
749	748	20,01		

3. Сведения о характеристиках уточняемого земельного участка с кадастровым номером 74:34:1707001:88 :

№ п/п	Наименование характеристики земельного участка	Значение характеристики
1	2	3
1	2	3

1	2	3
1.	Адрес земельного участка	456306, Российская Федерация, Челябинская область, Миасс г, Коллективный Сад Родничок тер, д 279
1.1.	Сведения о местоположении земельного участка (при отсутствии адреса) в структурированном в соответствии с федеральной информационной адресной системой виде	—
1.2.	Дополнительные сведения о местоположении земельного участка	—
2.	Площадь земельного участка \pm величина погрешности определения (вычисления) площади ($P \pm \Delta P$), м ²	604 \pm 17,00
3.	Формула, примененная для вычисления предельной погрешности определения площади земельного участка, с подставленными значениями и итоговые (вычисленные) значения	$3,5 * M_t * \sqrt{P} = 3,5 * 0,20 * \sqrt{(604,00)} = 17$
4.	Площадь земельного участка согласно сведениям Единого государственного реестра недвижимости (Ркад), м ²	600,00
5.	Оценка расхождения P и Ркад (P - Ркад), м ²	4
6.	Предельный минимальный и максимальный размеры земельного участка (Рмин и Рмакс), м ²	Рмин = Рмин = 400 Рмакс = Рмакс = 1 500
7.	Вид (виды) разрешенного использования	Для садоводства и огородничества
7.1.	Дополнительные сведения об использовании земельного участка	—
8.	Кадастровый или иной государственный учетный номер (инвентарный) здания, сооружения, объекта незавершенного строительства, расположенного на земельном участке	—
9.	Сведения о земельных участках (землях общего пользования, территории общего пользования), посредством которых обеспечивается доступ	Земли (земельные участки) общего пользования
10.	Иные сведения	Запрещение. Обременение возникает на основании: Постановление судебного пристава-исполнителя(Валиханова Елена Исламетдиновна) о запрете № 182652494/7454, от 13 мая 2021 г., документ выдан Миасское ГОСП УФССП России по Челябинской области
4. Пояснения к сведениям об уточняемом земельном участке с кадастровым номером <u>74:34:1707001:88</u> :		
1.	—	

1. Сведения о характерных точках границ уточняемого земельного участка с кадастровым номером 74:34:1707001:89 :
 Система координат МСК-74, зона 2 Зона № 2

Обозначение характерных точек границ	Координаты, м				Метод определения координат	Формулы, примененные для расчета средней квадратической погрешности определения координат характерных точек границ (Mt), с подставленными в такие формулы значениями и итоговые (вычисленные) значения Mt, м	Описание закрепления точки
	содержатся в Едином государственном реестре недвижимости		определены в результате выполнения комплексных кадастровых работ				
	X	Y	X	Y			
1	2	3	4	5	6	7	8
864	—	—	582 778,98	2 231 539,69	Метод спутниковых геодезических измерений (определений)	0,20	—
865	—	—	582 806,16	2 231 552,24			
866	—	—	582 797,27	2 231 571,10			
867	—	—	582 770,61	2 231 557,48			
864	—	—	582 778,98	2 231 539,69			

2. Сведения о частях границ уточняемого земельного участка с кадастровым номером 74:34:1707001:89 :

Обозначение части границ		Горизонтальное проложение (S), м	Описание прохождения части границ	Сведения о согласовании местоположения границ (согласовано/спорное)
от т.	до т.			
1	2	3	4	5
864	865	29,94	—	согласовано
865	866	20,85		
866	867	29,94		
867	864	19,66		

3. Сведения о характеристиках уточняемого земельного участка с кадастровым номером 74:34:1707001:89 :

№ п/п	Наименование характеристики земельного участка	Значение характеристики
1	2	3

1	2	3
1.	Адрес земельного участка	456306, Российская Федерация, Челябинская область, Миасс г, Коллективный Сад Родничок тер, д 282
1.1.	Сведения о местоположении земельного участка (при отсутствии адреса) в структурированном в соответствии с федеральной информационной адресной системой виде	—
1.2.	Дополнительные сведения о местоположении земельного участка	—
2.	Площадь земельного участка \pm величина погрешности определения (вычисления) площади ($P \pm \Delta P$), м ²	606 \pm 17,00
3.	Формула, примененная для вычисления предельной погрешности определения площади земельного участка, с подставленными значениями и итоговые (вычисленные) значения	$3,5 * M_t * \sqrt{P} = 3,5 * 0,20 * \sqrt{(606,00)} = 17$
4.	Площадь земельного участка согласно сведениям Единого государственного реестра недвижимости (Ркад), м ²	600,00
5.	Оценка расхождения P и Ркад (P - Ркад), м ²	6
6.	Предельный минимальный и максимальный размеры земельного участка (Рмин и Рмакс), м ²	Рмин = Рмин = 400 Рмакс = Рмакс = 1 500
7.	Вид (виды) разрешенного использования	для садоводства и огородничества
7.1.	Дополнительные сведения об использовании земельного участка	—
8.	Кадастровый или иной государственный учетный номер (инвентарный) здания, сооружения, объекта незавершенного строительства, расположенного на земельном участке	—
9.	Сведения о земельных участках (землях общего пользования, территории общего пользования), посредством которых обеспечивается доступ	Земли (земельные участки) общего пользования
10.	Иные сведения	—
4. Пояснения к сведениям об уточняемом земельном участке с кадастровым номером		74:34:1707001:89 :
1.	—	—

1. Сведения о характерных точках границ уточняемого земельного участка с кадастровым номером 74:34:1707001:90 :
 Система координат МСК-74, зона 2 Зона № 2

Обозначение характерных точек границ	Координаты, м				Метод определения координат	Формулы, примененные для расчета средней квадратической погрешности определения координат характерных точек границ (Mt), с подставленными в такие формулы значениями и итоговые (вычисленные) значения Mt, м	Описание закрепления точки
	содержатся в Едином государственном реестре недвижимости		определены в результате выполнения комплексных кадастровых работ				
	X	Y	X	Y			
1	2	3	4	5	6	7	8
868	—	—	582 787,66	2 231 521,29	Метод спутниковых геодезических измерений (определений)	0,20	—
869	—	—	582 814,79	2 231 534,15			
865	—	—	582 806,16	2 231 552,24			
864	—	—	582 778,98	2 231 539,69			
868	—	—	582 787,66	2 231 521,29			

2. Сведения о частях границ уточняемого земельного участка с кадастровым номером 74:34:1707001:90 :

Обозначение части границ		Горизонтальное проложение (S), м	Описание прохождения части границ	Сведения о согласовании местоположения границ (согласовано/спорное)
от т.	до т.			
1	2	3	4	5
868	869	30,02	—	согласовано
869	865	20,04		
865	864	29,94		
864	868	20,34		

3. Сведения о характеристиках уточняемого земельного участка с кадастровым номером 74:34:1707001:90 :

№ п/п	Наименование характеристики земельного участка	Значение характеристики
1	2	3

1	2	3
1.	Адрес земельного участка	456306, Российская Федерация, Челябинская область, Миасс г, Коллективный Сад Родничок тер, д 283
1.1.	Сведения о местоположении земельного участка (при отсутствии адреса) в структурированном в соответствии с федеральной информационной адресной системой виде	—
1.2.	Дополнительные сведения о местоположении земельного участка	—
2.	Площадь земельного участка ± величина погрешности определения (вычисления) площади ($P \pm \Delta P$), м ²	605 ± 17,00
3.	Формула, примененная для вычисления предельной погрешности определения площади земельного участка, с подставленными значениями и итоговые (вычисленные) значения	$3,5 * M_t * \sqrt{P} = 3,5 * 0,20 * \sqrt{(605,00)} = 17$
4.	Площадь земельного участка согласно сведениям Единого государственного реестра недвижимости (Ркад), м ²	600,00
5.	Оценка расхождения Р и Ркад ($P - P_{кад}$), м ²	5
6.	Предельный минимальный и максимальный размеры земельного участка (Рмин и Рмакс), м ²	Рмин = Рмин = 400 Рмакс = Рмакс = 1 500
7.	Вид (виды) разрешенного использования	садоводство
7.1.	Дополнительные сведения об использовании земельного участка	—
8.	Кадастровый или иной государственный учетный номер (инвентарный) здания, сооружения, объекта незавершенного строительства, расположенного на земельном участке	—
9.	Сведения о земельных участках (землях общего пользования, территории общего пользования), посредством которых обеспечивается доступ	Земли (земельные участки) общего пользования
10.	Иные сведения	—
4. Пояснения к сведениям об уточняемом земельном участке с кадастровым номером		74:34:1707001:90 :
1.	—	—

1. Сведения о характерных точках границ уточняемого земельного участка с кадастровым номером 74:34:1707001:91 :
 Система координат МСК-74, зона 2 Зона № 2

Обозначение характерных точек границ	Координаты, м				Метод определения координат	Формулы, примененные для расчета средней квадратической погрешности определения координат характерных точек границ (Mt), с подставленными в такие формулы значениями и итоговые (вычисленные) значения Mt, м	Описание закрепления точки
	содержатся в Едином государственном реестре недвижимости		определены в результате выполнения комплексных кадастровых работ				
	X	Y	X	Y			
1	2	3	4	5	6	7	8
745	—	—	582 796,16	2 231 503,23	Метод спутниковых геодезических измерений (определений)	0,20	—
870	—	—	582 822,89	2 231 516,86			
869	—	—	582 814,79	2 231 534,15			
868	—	—	582 787,66	2 231 521,29			
745	—	—	582 796,16	2 231 503,23			

2. Сведения о частях границ уточняемого земельного участка с кадастровым номером 74:34:1707001:91 :

Обозначение части границ		Горизонтальное проложение (S), м	Описание прохождения части границ	Сведения о согласовании местоположения границ (согласовано/спорное)
от т.	до т.			
1	2	3	4	5
745	870	30,00	—	согласовано
870	869	19,09		
869	868	30,02		
868	745	19,96		

3. Сведения о характеристиках уточняемого земельного участка с кадастровым номером 74:34:1707001:91 :

№ п/п	Наименование характеристики земельного участка	Значение характеристики
1	2	3

1	2	3
1.	Адрес земельного участка	456306, Российская Федерация, Челябинская область, Миасс г, Коллективный Сад Родничок тер, д 284
1.1.	Сведения о местоположении земельного участка (при отсутствии адреса) в структурированном в соответствии с федеральной информационной адресной системой виде	—
1.2.	Дополнительные сведения о местоположении земельного участка	—
2.	Площадь земельного участка \pm величина погрешности определения (вычисления) площади ($P \pm \Delta P$), м ²	586 \pm 17,00
3.	Формула, примененная для вычисления предельной погрешности определения площади земельного участка, с подставленными значениями и итоговые (вычисленные) значения	$3,5 * M_t * \sqrt{P} = 3,5 * 0,20 * \sqrt{(586,00)} = 17$
4.	Площадь земельного участка согласно сведениям Единого государственного реестра недвижимости (Ркад), м ²	600,00
5.	Оценка расхождения Р и Ркад ($P - P_{кад}$), м ²	14
6.	Предельный минимальный и максимальный размеры земельного участка (Рмин и Рмакс), м ²	Рмин = Рмин = 400 Рмакс = Рмакс = 1 500
7.	Вид (виды) разрешенного использования	для садоводства и огородничества
7.1.	Дополнительные сведения об использовании земельного участка	—
8.	Кадастровый или иной государственный учетный номер (инвентарный) здания, сооружения, объекта незавершенного строительства, расположенного на земельном участке	74:34:1707001:593
9.	Сведения о земельных участках (землях общего пользования, территории общего пользования), посредством которых обеспечивается доступ	Земли (земельные участки) общего пользования
10.	Иные сведения	—
4. Пояснения к сведениям об уточняемом земельном участке с кадастровым номером		74:34:1707001:91 :
1.	—	—

1. Сведения о характерных точках границ уточняемого земельного участка с кадастровым номером 74:34:1707001:92 :
 Система координат МСК-74, зона 2 Зона № 2

Обозначение характерных точек границ	Координаты, м				Метод определения координат	Формулы, примененные для расчета средней квадратической погрешности определения координат характерных точек границ (Mt), с подставленными в такие формулы значениями и итоговые (вычисленные) значения Mt, м	Описание закрепления точки
	содержатся в Едином государственном реестре недвижимости		определены в результате выполнения комплексных кадастровых работ				
	X	Y	X	Y			
1	2	3	4	5	6	7	8
209	—	—	582 813,66	2 231 466,28	Метод спутниковых геодезических измерений (определений)	0,20	—
1077	—	—	582 840,66	2 231 479,34			
1078	—	—	582 832,12	2 231 497,92			
210	—	—	582 805,01	2 231 484,53			
209	—	—	582 813,66	2 231 466,28			

2. Сведения о частях границ уточняемого земельного участка с кадастровым номером 74:34:1707001:92 :

Обозначение части границ		Горизонтальное проложение (S), м	Описание прохождения части границ	Сведения о согласовании местоположения границ (согласовано/спорное)
от т.	до т.			
1	2	3	4	5
209	1077	29,99	—	согласовано
1077	1078	20,45		
1078	210	30,24		
210	209	20,20		

3. Сведения о характеристиках уточняемого земельного участка с кадастровым номером 74:34:1707001:92 :

№ п/п	Наименование характеристики земельного участка	Значение характеристики
1	2	3
1	2	3

1	2	3
1.	Адрес земельного участка	456306, Российская Федерация, Челябинская область, Миасс г, Коллективный Сад Родничок тер, д 286
1.1.	Сведения о местоположении земельного участка (при отсутствии адреса) в структурированном в соответствии с федеральной информационной адресной системой виде	—
1.2.	Дополнительные сведения о местоположении земельного участка	—
2.	Площадь земельного участка ± величина погрешности определения (вычисления) площади ($P \pm \Delta P$), м ²	612 ± 17,00
3.	Формула, примененная для вычисления предельной погрешности определения площади земельного участка, с подставленными значениями и итоговые (вычисленные) значения	$3,5 * M_t * \sqrt{P} = 3,5 * 0,20 * \sqrt{(612,00)} = 17$
4.	Площадь земельного участка согласно сведениям Единого государственного реестра недвижимости (Ркад), м ²	600,00
5.	Оценка расхождения P и Ркад (P - Ркад), м ²	12
6.	Предельный минимальный и максимальный размеры земельного участка (Рмин и Рмакс), м ²	Рмин = Рмин = 400 Рмакс = Рмакс = 1 500
7.	Вид (виды) разрешенного использования	под садоводство и огородничество
7.1.	Дополнительные сведения об использовании земельного участка	—
8.	Кадастровый или иной государственный учетный номер (инвентарный) здания, сооружения, объекта незавершенного строительства, расположенного на земельном участке	74:34:1707001:570
9.	Сведения о земельных участках (землях общего пользования, территории общего пользования), посредством которых обеспечивается доступ	Земли (земельные участки) общего пользования
10.	Иные сведения	—
4. Пояснения к сведениям об уточняемом земельном участке с кадастровым номером		74:34:1707001:92 :
1.	—	—

1. Сведения о характерных точках границ уточняемого земельного участка с кадастровым номером 74:34:1707001:94 :
 Система координат МСК-74, зона 2 Зона № 2

Обозначение характерных точек границ	Координаты, м				Метод определения координат	Формулы, примененные для расчета средней квадратической погрешности определения координат характерных точек границ (Mt), с подставленными в такие формулы значениями и итоговые (вычисленные) значения Mt, м	Описание закрепления точки
	содержатся в Едином государственном реестре недвижимости		определены в результате выполнения комплексных кадастровых работ				
	X	Y	X	Y			
1	2	3	4	5	6	7	8
1079	—	—	582 845,26	2 231 481,82	Метод спутниковых геодезических измерений (определений)	0,20	—
304	—	—	582 871,74	2 231 494,16			
307	—	—	582 863,35	2 231 512,62			
1080	—	—	582 836,43	2 231 500,15			
1079	—	—	582 845,26	2 231 481,82			

2. Сведения о частях границ уточняемого земельного участка с кадастровым номером 74:34:1707001:94 :

Обозначение части границ		Горизонтальное проложение (S), м	Описание прохождения части границ	Сведения о согласовании местоположения границ (согласовано/спорное)
от т.	до т.			
1	2	3	4	5
1079	304	29,21	—	согласовано
304	307	20,28		
307	1080	29,67		
1080	1079	20,35		

3. Сведения о характеристиках уточняемого земельного участка с кадастровым номером 74:34:1707001:94 :

№ п/п	Наименование характеристики земельного участка	Значение характеристики
1	2	3

1	2	3
1.	Адрес земельного участка	456306, Российская Федерация, Челябинская область, Миасс г, Коллективный Сад Родничок тер, д 291
1.1.	Сведения о местоположении земельного участка (при отсутствии адреса) в структурированном в соответствии с федеральной информационной адресной системой виде	—
1.2.	Дополнительные сведения о местоположении земельного участка	—
2.	Площадь земельного участка \pm величина погрешности определения (вычисления) площади ($P \pm \Delta P$), м ²	598 \pm 17,00
3.	Формула, примененная для вычисления предельной погрешности определения площади земельного участка, с подставленными значениями и итоговые (вычисленные) значения	$3,5 * M_t * \sqrt{P} = 3,5 * 0,20 * \sqrt{(598,00)} = 17$
4.	Площадь земельного участка согласно сведениям Единого государственного реестра недвижимости (Ркад), м ²	600,00
5.	Оценка расхождения P и Ркад (P - Ркад), м ²	2
6.	Предельный минимальный и максимальный размеры земельного участка (Рмин и Рмакс), м ²	Рмин = Рмин = 400 Рмакс = Рмакс = 1 500
7.	Вид (виды) разрешенного использования	для садоводства и огородничества
7.1.	Дополнительные сведения об использовании земельного участка	—
8.	Кадастровый или иной государственный учетный номер (инвентарный) здания, сооружения, объекта незавершенного строительства, расположенного на земельном участке	—
9.	Сведения о земельных участках (землях общего пользования, территории общего пользования), посредством которых обеспечивается доступ	Земли (земельные участки) общего пользования
10.	Иные сведения	—
4. Пояснения к сведениям об уточняемом земельном участке с кадастровым номером		74:34:1707001:94 :
1.	—	—

1. Сведения о характерных точках границ уточняемого земельного участка с кадастровым номером 74:34:1707001:95 :
 Система координат МСК-74, зона 2 Зона № 2

Обозначение характерных точек границ	Координаты, м				Метод определения координат	Формулы, примененные для расчета средней квадратической погрешности определения координат характерных точек границ (Mt), с подставленными в такие формулы значениями и итоговые (вычисленные) значения Mt, м	Описание закрепления точки
	содержатся в Едином государственном реестре недвижимости		определены в результате выполнения комплексных кадастровых работ				
	X	Y	X	Y			
1	2	3	4	5	6	7	8
1080	—	—	582 836,43	2 231 500,15	Метод спутниковых геодезических измерений (определений)	0,20	—
307	—	—	582 863,35	2 231 512,62			
1081	—	—	582 854,89	2 231 530,56			
1082	—	—	582 827,67	2 231 518,24			
1080	—	—	582 836,43	2 231 500,15			

2. Сведения о частях границ уточняемого земельного участка с кадастровым номером 74:34:1707001:95 :

Обозначение части границ		Горизонтальное проложение (S), м	Описание прохождения части границ	Сведения о согласовании местоположения границ (согласовано/спорное)
от т.	до т.			
1	2	3	4	5
1080	307	29,67	—	согласовано
307	1081	19,83		
1081	1082	29,88		
1082	1080	20,10		

3. Сведения о характеристиках уточняемого земельного участка с кадастровым номером 74:34:1707001:95 :

№ п/п	Наименование характеристики земельного участка	Значение характеристики
1	2	3

1	2	3
1.	Адрес земельного участка	456306, Российская Федерация, Челябинская область, Миасс г, Коллективный Сад Родничок тер, д 292
1.1.	Сведения о местоположении земельного участка (при отсутствии адреса) в структурированном в соответствии с федеральной информационной адресной системой виде	—
1.2.	Дополнительные сведения о местоположении земельного участка	—
2.	Площадь земельного участка \pm величина погрешности определения (вычисления) площади ($P \pm \Delta P$), м ²	594 \pm 17,00
3.	Формула, примененная для вычисления предельной погрешности определения площади земельного участка, с подставленными значениями и итоговые (вычисленные) значения	$3,5 * M_t * \sqrt{P} = 3,5 * 0,20 * \sqrt{(594,00)} = 17$
4.	Площадь земельного участка согласно сведениям Единого государственного реестра недвижимости (Ркад), м ²	600,00
5.	Оценка расхождения P и Ркад (P - Ркад), м ²	6
6.	Предельный минимальный и максимальный размеры земельного участка (Рмин и Рмакс), м ²	Рмин = Рмин = 400 Рмакс = Рмакс = 1 500
7.	Вид (виды) разрешенного использования	для садоводства и огородничества
7.1.	Дополнительные сведения об использовании земельного участка	—
8.	Кадастровый или иной государственный учетный номер (инвентарный) здания, сооружения, объекта незавершенного строительства, расположенного на земельном участке	—
9.	Сведения о земельных участках (землях общего пользования, территории общего пользования), посредством которых обеспечивается доступ	Земли (земельные участки) общего пользования
10.	Иные сведения	—
4. Пояснения к сведениям об уточняемом земельном участке с кадастровым номером		74:34:1707001:95 :
1.	—	—

1. Сведения о характерных точках границ уточняемого земельного участка с кадастровым номером 74:34:1707001:96 :
 Система координат МСК-74, зона 2 Зона № 2

Обозначение характерных точек границ	Координаты, м				Метод определения координат	Формулы, примененные для расчета средней квадратической погрешности определения координат характерных точек границ (Mt), с подставленными в такие формулы значениями и итоговые (вычисленные) значения Mt, м	Описание закрепления точки
	содержатся в Едином государственном реестре недвижимости		определены в результате выполнения комплексных кадастровых работ				
	X	Y	X	Y			
1	2	3	4	5	6	7	8
1082	—	—	582 827,67	2 231 518,24	Метод спутниковых геодезических измерений (определений)	0,20	—
1081	—	—	582 854,89	2 231 530,56			
18	—	—	582 845,97	2 231 548,53			
1083	—	—	582 818,96	2 231 536,28			
1082	—	—	582 827,67	2 231 518,24			

2. Сведения о частях границ уточняемого земельного участка с кадастровым номером 74:34:1707001:96 :

Обозначение части границ		Горизонтальное проложение (S), м	Описание прохождения части границ	Сведения о согласовании местоположения границ (согласовано/спорное)
от т.	до т.			
1	2	3	4	5
1082	1081	29,88	—	согласовано
1081	18	20,06		
18	1083	29,66		
1083	1082	20,03		

3. Сведения о характеристиках уточняемого земельного участка с кадастровым номером 74:34:1707001:96 :

№ п/п	Наименование характеристики земельного участка	Значение характеристики
1	2	3

1	2	3
1.	Адрес земельного участка	456306, Российская Федерация, Челябинская область, Миасс г, Коллективный Сад Родничок тер, д 293
1.1.	Сведения о местоположении земельного участка (при отсутствии адреса) в структурированном в соответствии с федеральной информационной адресной системой виде	—
1.2.	Дополнительные сведения о местоположении земельного участка	—
2.	Площадь земельного участка ± величина погрешности определения (вычисления) площади ($P \pm \Delta P$), м ²	596 ± 17,00
3.	Формула, примененная для вычисления предельной погрешности определения площади земельного участка, с подставленными значениями и итоговые (вычисленные) значения	$3,5 * M_t * \sqrt{P} = 3,5 * 0,20 * \sqrt{(596,00)} = 17$
4.	Площадь земельного участка согласно сведениям Единого государственного реестра недвижимости (Ркад), м ²	600,00
5.	Оценка расхождения P и Ркад (P - Ркад), м ²	4
6.	Предельный минимальный и максимальный размеры земельного участка (Рмин и Рмакс), м ²	Рмин = Рмин = 400 Рмакс = Рмакс = 1 500
7.	Вид (виды) разрешенного использования	Для садоводства и огородничества
7.1.	Дополнительные сведения об использовании земельного участка	—
8.	Кадастровый или иной государственный учетный номер (инвентарный) здания, сооружения, объекта незавершенного строительства, расположенного на земельном участке	—
9.	Сведения о земельных участках (землях общего пользования, территории общего пользования), посредством которых обеспечивается доступ	Земли (земельные участки) общего пользования
10.	Иные сведения	—
4. Пояснения к сведениям об уточняемом земельном участке с кадастровым номером		74:34:1707001:96 :
1.	—	—

1. Сведения о характерных точках границ уточняемого земельного участка с кадастровым номером 74:34:1707001:97 :
 Система координат МСК-74, зона 2 Зона № 2

Обозначение характерных точек границ	Координаты, м				Метод определения координат	Формулы, примененные для расчета средней квадратической погрешности определения координат характерных точек границ (Mt), с подставленными в такие формулы значениями и итоговые (вычисленные) значения Mt, м	Описание закрепления точки
	содержатся в Едином государственном реестре недвижимости		определены в результате выполнения комплексных кадастровых работ				
	X	Y	X	Y			
1	2	3	4	5	6	7	8
1084	—	—	582 777,06	2 231 624,33	Метод спутниковых геодезических измерений (определений)	0,20	—
473	—	—	582 804,11	2 231 637,90			
479	—	—	582 795,28	2 231 656,00			
1085	—	—	582 768,23	2 231 642,22			
1084	—	—	582 777,06	2 231 624,33			

2. Сведения о частях границ уточняемого земельного участка с кадастровым номером 74:34:1707001:97 :

Обозначение части границ		Горизонтальное проложение (S), м	Описание прохождения части границ	Сведения о согласовании местоположения границ (согласовано/спорное)
от т.	до т.			
1	2	3	4	5
1084	473	30,26	—	согласовано
473	479	20,14		
479	1085	30,36		
1085	1084	19,95		

3. Сведения о характеристиках уточняемого земельного участка с кадастровым номером 74:34:1707001:97 :

№ п/п	Наименование характеристики земельного участка	Значение характеристики
1	2	3

1	2	3
1.	Адрес земельного участка	456306, Российская Федерация, Челябинская область, Миасс г, Коллективный Сад Родничок тер, д 299
1.1.	Сведения о местоположении земельного участка (при отсутствии адреса) в структурированном в соответствии с федеральной информационной адресной системой виде	—
1.2.	Дополнительные сведения о местоположении земельного участка	—
2.	Площадь земельного участка \pm величина погрешности определения (вычисления) площади ($P \pm \Delta P$), м ²	608 \pm 17,00
3.	Формула, примененная для вычисления предельной погрешности определения площади земельного участка, с подставленными значениями и итоговые (вычисленные) значения	$3,5 * M_t * \sqrt{P} = 3,5 * 0,20 * \sqrt{(608,00)} = 17$
4.	Площадь земельного участка согласно сведениям Единого государственного реестра недвижимости (Ркад), м ²	600,00
5.	Оценка расхождения P и Ркад (P - Ркад), м ²	8
6.	Предельный минимальный и максимальный размеры земельного участка (Рмин и Рмакс), м ²	Рмин = Рмин = 400 Рмакс = Рмакс = 1 500
7.	Вид (виды) разрешенного использования	для садоводства и огородничества
7.1.	Дополнительные сведения об использовании земельного участка	—
8.	Кадастровый или иной государственный учетный номер (инвентарный) здания, сооружения, объекта незавершенного строительства, расположенного на земельном участке	—
9.	Сведения о земельных участках (землях общего пользования, территории общего пользования), посредством которых обеспечивается доступ	Земли (земельные участки) общего пользования
10.	Иные сведения	—
4. Пояснения к сведениям об уточняемом земельном участке с кадастровым номером		74:34:1707001:97 :
1.	—	—

1. Сведения о характерных точках границ уточняемого земельного участка с кадастровым номером 74:34:1707001:98 :
 Система координат МСК-74, зона 2 Зона № 2

Обозначение характерных точек границ	Координаты, м				Метод определения координат	Формулы, примененные для расчета средней квадратической погрешности определения координат характерных точек границ (Mt), с подставленными в такие формулы значениями и итоговые (вычисленные) значения Mt, м	Описание закрепления точки
	содержатся в Едином государственном реестре недвижимости		определены в результате выполнения комплексных кадастровых работ				
	X	Y	X	Y			
1	2	3	4	5	6	7	8
427	—	—	582 750,12	2 231 679,19	Метод спутниковых геодезических измерений (определений)	0,20	—
426	—	—	582 777,80	2 231 693,20			
523	—	—	582 769,03	2 231 710,55			
1086	—	—	582 740,72	2 231 697,60			
427	—	—	582 750,12	2 231 679,19			

2. Сведения о частях границ уточняемого земельного участка с кадастровым номером 74:34:1707001:98 :

Обозначение части границ		Горизонтальное проложение (S), м	Описание прохождения части границ	Сведения о согласовании местоположения границ (согласовано/спорное)
от т.	до т.			
1	2	3	4	5
427	426	31,02	—	согласовано
426	523	19,44		
523	1086	31,13		
1086	427	20,67		

3. Сведения о характеристиках уточняемого земельного участка с кадастровым номером 74:34:1707001:98 :

№ п/п	Наименование характеристики земельного участка	Значение характеристики
1	2	3

1	2	3
1.	Адрес земельного участка	456306, Российская Федерация, Челябинская область, Миасс г, Коллективный Сад Родничок тер, д 302
1.1.	Сведения о местоположении земельного участка (при отсутствии адреса) в структурированном в соответствии с федеральной информационной адресной системой виде	—
1.2.	Дополнительные сведения о местоположении земельного участка	—
2.	Площадь земельного участка \pm величина погрешности определения (вычисления) площади ($P \pm \Delta P$), м ²	623 \pm 17,00
3.	Формула, примененная для вычисления предельной погрешности определения площади земельного участка, с подставленными значениями и итоговые (вычисленные) значения	$3,5 * M_t * \sqrt{P} = 3,5 * 0,20 * \sqrt{(623,00)} = 17$
4.	Площадь земельного участка согласно сведениям Единого государственного реестра недвижимости (Ркад), м ²	600,00
5.	Оценка расхождения P и Ркад (P - Ркад), м ²	23
6.	Предельный минимальный и максимальный размеры земельного участка (Рмин и Рмакс), м ²	Рмин = Рмин = 400 Рмакс = Рмакс = 1 500
7.	Вид (виды) разрешенного использования	для садоводства и огородничества
7.1.	Дополнительные сведения об использовании земельного участка	—
8.	Кадастровый или иной государственный учетный номер (инвентарный) здания, сооружения, объекта незавершенного строительства, расположенного на земельном участке	—
9.	Сведения о земельных участках (землях общего пользования, территории общего пользования), посредством которых обеспечивается доступ	Земли (земельные участки) общего пользования
10.	Иные сведения	—
4. Пояснения к сведениям об уточняемом земельном участке с кадастровым номером		74:34:1707001:98 :
1.	—	—

1. Сведения о характерных точках границ уточняемого земельного участка с кадастровым номером 74:34:1707001:99 :
 Система координат МСК-74, зона 2 Зона № 2

Обозначение характерных точек границ	Координаты, м				Метод определения координат	Формулы, примененные для расчета средней квадратической погрешности определения координат характерных точек границ (Mt), с подставленными в такие формулы значениями и итоговые (вычисленные) значения Mt, м	Описание закрепления точки
	содержатся в Едином государственном реестре недвижимости		определены в результате выполнения комплексных кадастровых работ				
	X	Y	X	Y			
1	2	3	4	5	6	7	8
1086	—	—	582 740,72	2 231 697,60	Метод спутниковых геодезических измерений (определений)	0,20	—
523	—	—	582 769,03	2 231 710,55			
509	—	—	582 760,21	2 231 729,27			
508	—	—	582 732,74	2 231 715,18			
1086	—	—	582 740,72	2 231 697,60			

2. Сведения о частях границ уточняемого земельного участка с кадастровым номером 74:34:1707001:99 :

Обозначение части границ		Горизонтальное проложение (S), м	Описание прохождения части границ	Сведения о согласовании местоположения границ (согласовано/спорное)
от т.	до т.			
1	2	3	4	5
1086	523	31,13	—	согласовано
523	509	20,69		
509	508	30,87		
508	1086	19,31		

3. Сведения о характеристиках уточняемого земельного участка с кадастровым номером 74:34:1707001:99 :

№ п/п	Наименование характеристики земельного участка	Значение характеристики
1	2	3

1	2	3
1.	Адрес земельного участка	456306, Российская Федерация, Челябинская область, Миасс г, Коллективный Сад Родничок тер, д 303
1.1.	Сведения о местоположении земельного участка (при отсутствии адреса) в структурированном в соответствии с федеральной информационной адресной системой виде	—
1.2.	Дополнительные сведения о местоположении земельного участка	—
2.	Площадь земельного участка ± величина погрешности определения (вычисления) площади ($P \pm \Delta P$), м ²	620 ± 17,00
3.	Формула, примененная для вычисления предельной погрешности определения площади земельного участка, с подставленными значениями и итоговые (вычисленные) значения	$3,5 * M_t * \sqrt{P} = 3,5 * 0,20 * \sqrt{(620,00)} = 17$
4.	Площадь земельного участка согласно сведениям Единого государственного реестра недвижимости (Ркад), м ²	600,00
5.	Оценка расхождения Р и Ркад ($P - P_{кад}$), м ²	20
6.	Предельный минимальный и максимальный размеры земельного участка (Рмин и Рмакс), м ²	Рмин = Рмин = 400 Рмакс = Рмакс = 1 500
7.	Вид (виды) разрешенного использования	для садоводства и огородничества
7.1.	Дополнительные сведения об использовании земельного участка	—
8.	Кадастровый или иной государственный учетный номер (инвентарный) здания, сооружения, объекта незавершенного строительства, расположенного на земельном участке	—
9.	Сведения о земельных участках (землях общего пользования, территории общего пользования), посредством которых обеспечивается доступ	Земли (земельные участки) общего пользования
10.	Иные сведения	—
4. Пояснения к сведениям об уточняемом земельном участке с кадастровым номером		74:34:1707001:99 :
1.	—	—

1. Сведения о характерных точках границ уточняемого земельного участка с кадастровым номером 74:34:1707001:100 :
 Система координат МСК-74, зона 2 Зона № 2

Обозначение характерных точек границ	Координаты, м				Метод определения координат	Формулы, примененные для расчета средней квадратической погрешности определения координат характерных точек границ (Mt), с подставленными в такие формулы значениями и итоговые (вычисленные) значения Mt, м	Описание закрепления точки
	содержатся в Едином государственном реестре недвижимости		определены в результате выполнения комплексных кадастровых работ				
	X	Y	X	Y			
1	2	3	4	5	6	7	8
510	—	—	582 724,61	2 231 733,45	Метод спутниковых геодезических измерений (определений)	0,20	—
296	—	—	582 752,33	2 231 747,06			
299	—	—	582 743,86	2 231 765,73			
519	—	—	582 715,56	2 231 751,25			
520	—	—	582 723,68	2 231 735,51			
510	—	—	582 724,61	2 231 733,45			

2. Сведения о частях границ уточняемого земельного участка с кадастровым номером 74:34:1707001:100 :

Обозначение части границ		Горизонтальное проложение (S), м	Описание прохождения части границ	Сведения о согласовании местоположения границ (согласовано/спорное)
от т.	до т.			
1	2	3	4	5
510	296	30,88	—	согласовано
296	299	20,50		
299	519	31,79		
519	520	17,71		
520	510	2,26		

3. Сведения о характеристиках уточняемого земельного участка с кадастровым номером 74:34:1707001:100 :

№ п/п	Наименование характеристики земельного участка	Значение характеристики
1	2	3

1	2	3
1.	Адрес земельного участка	456306, Российская Федерация, Челябинская область, Миасс г, Коллективный Сад Родничок тер, д 305
1.1.	Сведения о местоположении земельного участка (при отсутствии адреса) в структурированном в соответствии с федеральной информационной адресной системой виде	—
1.2.	Дополнительные сведения о местоположении земельного участка	—
2.	Площадь земельного участка \pm величина погрешности определения (вычисления) площади ($P \pm \Delta P$), м ²	633 \pm 18,00
3.	Формула, примененная для вычисления предельной погрешности определения площади земельного участка, с подставленными значениями и итоговые (вычисленные) значения	$3,5 * M_t * \sqrt{P} = 3,5 * 0,20 * \sqrt{(633,00)} = 18$
4.	Площадь земельного участка согласно сведениям Единого государственного реестра недвижимости (Ркад), м ²	600,00
5.	Оценка расхождения P и Ркад (P - Ркад), м ²	33
6.	Предельный минимальный и максимальный размеры земельного участка (Рмин и Рмакс), м ²	Рмин = Рмин = 400 Рмакс = Рмакс = 1 500
7.	Вид (виды) разрешенного использования	для садоводства и огородничества
7.1.	Дополнительные сведения об использовании земельного участка	—
8.	Кадастровый или иной государственный учетный номер (инвентарный) здания, сооружения, объекта незавершенного строительства, расположенного на земельном участке	—
9.	Сведения о земельных участках (землях общего пользования, территории общего пользования), посредством которых обеспечивается доступ	Земли (земельные участки) общего пользования
10.	Иные сведения	—
4. Пояснения к сведениям об уточняемом земельном участке с кадастровым номером		74:34:1707001:100 :
1.	—	—

1. Сведения о характерных точках границ уточняемого земельного участка с кадастровым номером 74:34:1707001:101 :
 Система координат МСК-74, зона 2 Зона № 2

Обозначение характерных точек границ	Координаты, м				Метод определения координат	Формулы, примененные для расчета средней квадратической погрешности определения координат характерных точек границ (Mt), с подставленными в такие формулы значениями и итоговые (вычисленные) значения Mt, м	Описание закрепления точки
	содержатся в Едином государственном реестре недвижимости		определены в результате выполнения комплексных кадастровых работ				
	X	Y	X	Y			
1	2	3	4	5	6	7	8
289	—	—	582 699,27	2 231 788,26	Метод спутниковых геодезических измерений (определений)	0,20	—
290	—	—	582 726,04	2 231 801,86			
291	—	—	582 717,59	2 231 820,08			
292	—	—	582 690,74	2 231 806,24			
289	—	—	582 699,27	2 231 788,26			

2. Сведения о частях границ уточняемого земельного участка с кадастровым номером 74:34:1707001:101 :

Обозначение части границ		Горизонтальное проложение (S), м	Описание прохождения части границ	Сведения о согласовании местоположения границ (согласовано/спорное)
от т.	до т.			
1	2	3	4	5
289	290	30,03	—	согласовано
290	291	20,08		
291	292	30,21		
292	289	19,90		

3. Сведения о характеристиках уточняемого земельного участка с кадастровым номером 74:34:1707001:101 :

№ п/п	Наименование характеристики земельного участка	Значение характеристики
1	2	3

1	2	3
1.	Адрес земельного участка	456306, Российская Федерация, Челябинская область, Миасс г, Коллективный Сад Родничок тер, д 308
1.1.	Сведения о местоположении земельного участка (при отсутствии адреса) в структурированном в соответствии с федеральной информационной адресной системой виде	—
1.2.	Дополнительные сведения о местоположении земельного участка	—
2.	Площадь земельного участка \pm величина погрешности определения (вычисления) площади ($P \pm \Delta P$), м ²	602 \pm 17,00
3.	Формула, примененная для вычисления предельной погрешности определения площади земельного участка, с подставленными значениями и итоговые (вычисленные) значения	$3,5 * M_t * \sqrt{P} = 3,5 * 0,20 * \sqrt{(602,00)} = 17$
4.	Площадь земельного участка согласно сведениям Единого государственного реестра недвижимости (Ркад), м ²	600,00
5.	Оценка расхождения P и Ркад (P - Ркад), м ²	2
6.	Предельный минимальный и максимальный размеры земельного участка (Рмин и Рмакс), м ²	Рмин = Рмин = 400 Рмакс = Рмакс = 1 500
7.	Вид (виды) разрешенного использования	для садоводства и огородничества
7.1.	Дополнительные сведения об использовании земельного участка	—
8.	Кадастровый или иной государственный учетный номер (инвентарный) здания, сооружения, объекта незавершенного строительства, расположенного на земельном участке	—
9.	Сведения о земельных участках (землях общего пользования, территории общего пользования), посредством которых обеспечивается доступ	Земли (земельные участки) общего пользования
10.	Иные сведения	—
4. Пояснения к сведениям об уточняемом земельном участке с кадастровым номером		74:34:1707001:101 :
1.	—	—

1. Сведения о характерных точках границ уточняемого земельного участка с кадастровым номером 74:34:1707001:102 :
 Система координат МСК-74, зона 2 Зона № 2

Обозначение характерных точек границ	Координаты, м				Метод определения координат	Формулы, примененные для расчета средней квадратической погрешности определения координат характерных точек границ (Mt), с подставленными в такие формулы значениями и итоговые (вычисленные) значения Mt, м	Описание закрепления точки
	содержатся в Едином государственном реестре недвижимости		определены в результате выполнения комплексных кадастровых работ				
	X	Y	X	Y			
1	2	3	4	5	6	7	8
521	—	—	582 673,00	2 231 845,58	Метод спутниковых геодезических измерений (определений)	0,20	—
9	—	—	582 700,25	2 231 859,41			
2	—	—	582 691,63	2 231 877,46			
1	—	—	582 664,73	2 231 863,26			
521	—	—	582 673,00	2 231 845,58			

2. Сведения о частях границ уточняемого земельного участка с кадастровым номером 74:34:1707001:102 :

Обозначение части границ		Горизонтальное проложение (S), м	Описание прохождения части границ	Сведения о согласовании местоположения границ (согласовано/спорное)
от т.	до т.			
1	2	3	4	5
521	9	30,56	—	согласовано
9	2	20,00		
2	1	30,42		
1	521	19,52		

3. Сведения о характеристиках уточняемого земельного участка с кадастровым номером 74:34:1707001:102 :

№ п/п	Наименование характеристики земельного участка	Значение характеристики
1	2	3
1	2	3

1	2	3
1.	Адрес земельного участка	456306, Российская Федерация, Челябинская область, Миасс г, Коллективный Сад Родничок тер, д 311
1.1.	Сведения о местоположении земельного участка (при отсутствии адреса) в структурированном в соответствии с федеральной информационной адресной системой виде	—
1.2.	Дополнительные сведения о местоположении земельного участка	—
2.	Площадь земельного участка \pm величина погрешности определения (вычисления) площади ($P \pm \Delta P$), м ²	602 \pm 17,00
3.	Формула, примененная для вычисления предельной погрешности определения площади земельного участка, с подставленными значениями и итоговые (вычисленные) значения	$3,5 * M_t * \sqrt{P} = 3,5 * 0,20 * \sqrt{(602,00)} = 17$
4.	Площадь земельного участка согласно сведениям Единого государственного реестра недвижимости (Ркад), м ²	600,00
5.	Оценка расхождения P и Ркад (P - Ркад), м ²	2
6.	Предельный минимальный и максимальный размеры земельного участка (Рмин и Рмакс), м ²	Рмин = Рмин = 400 Рмакс = Рмакс = 1 500
7.	Вид (виды) разрешенного использования	для садоводства и огородничества
7.1.	Дополнительные сведения об использовании земельного участка	—
8.	Кадастровый или иной государственный учетный номер (инвентарный) здания, сооружения, объекта незавершенного строительства, расположенного на земельном участке	—
9.	Сведения о земельных участках (землях общего пользования, территории общего пользования), посредством которых обеспечивается доступ	Земли (земельные участки) общего пользования
10.	Иные сведения	—
4. Пояснения к сведениям об уточняемом земельном участке с кадастровым номером		74:34:1707001:102 :
1.	—	—

1. Сведения о характерных точках границ уточняемого земельного участка с кадастровым номером 74:34:1707001:103 :
 Система координат МСК-74, зона 2 Зона № 2

Обозначение характерных точек границ	Координаты, м				Метод определения координат	Формулы, примененные для расчета средней квадратической погрешности определения координат характерных точек границ (Mt), с подставленными в такие формулы значениями и итоговые (вычисленные) значения Mt, м	Описание закрепления точки
	содержатся в Едином государственном реестре недвижимости		определены в результате выполнения комплексных кадастровых работ				
	X	Y	X	Y			
1	2	3	4	5	6	7	8
1	—	—	582 664,73	2 231 863,26	Метод спутниковых геодезических измерений (определений)	0,20	—
2	—	—	582 691,63	2 231 877,46			
3	—	—	582 683,58	2 231 894,18			
4	—	—	582 671,94	2 231 889,70			
5	—	—	582 656,40	2 231 881,90			
1	—	—	582 664,73	2 231 863,26			

2. Сведения о частях границ уточняемого земельного участка с кадастровым номером 74:34:1707001:103 :

Обозначение части границ		Горизонтальное проложение (S), м	Описание прохождения части границ	Сведения о согласовании местоположения границ (согласовано/спорное)
от т.	до т.			
1	2	3	4	5
1	2	30,42	—	согласовано
2	3	18,56		
3	4	12,47		
4	5	17,39		
5	1	20,42		

3. Сведения о характеристиках уточняемого земельного участка с кадастровым номером 74:34:1707001:103 :

№ п/п	Наименование характеристики земельного участка	Значение характеристики
1	2	3
1	2	3

1	2	3
1.	Адрес земельного участка	456306, Российская Федерация, Челябинская область, Миасс г, Коллективный Сад Родничок тер, д 312
1.1.	Сведения о местоположении земельного участка (при отсутствии адреса) в структурированном в соответствии с федеральной информационной адресной системой виде	—
1.2.	Дополнительные сведения о местоположении земельного участка	—
2.	Площадь земельного участка \pm величина погрешности определения (вычисления) площади ($P \pm \Delta P$), м ²	597 \pm 17,00
3.	Формула, примененная для вычисления предельной погрешности определения площади земельного участка, с подставленными значениями и итоговые (вычисленные) значения	$3,5 * M_t * \sqrt{P} = 3,5 * 0,20 * \sqrt{(597,00)} = 17$
4.	Площадь земельного участка согласно сведениям Единого государственного реестра недвижимости (Ркад), м ²	600,00
5.	Оценка расхождения P и Ркад (P - Ркад), м ²	3
6.	Предельный минимальный и максимальный размеры земельного участка (Рмин и Рмакс), м ²	Рмин = Рмин = 400 Рмакс = Рмакс = 1 500
7.	Вид (виды) разрешенного использования	Для садоводства
7.1.	Дополнительные сведения об использовании земельного участка	—
8.	Кадастровый или иной государственный учетный номер (инвентарный) здания, сооружения, объекта незавершенного строительства, расположенного на земельном участке	—
9.	Сведения о земельных участках (землях общего пользования, территории общего пользования), посредством которых обеспечивается доступ	Земли (земельные участки) общего пользования

1	2	3
10.	Иные сведения	<p>Запрещение. Обременение возникает на основании: Постановление о запрете на совершение действий по регистрации № 284516782/7454, от 20 апреля 2023 г., документ выдан Миасское городское отделение судебных приставов ГУФССП России по Челябинской области</p> <p>Иные ограничения (обременения) прав. Обременение возникает на основании: Постановление судебного пристава-исполнителя(Цикул Алена Игоревна) о запрете № 234341912/7454, от 10 июня 2022 г., документ выдан Миасское ГОСП УФССП России по Челябинской области</p> <p>Иные ограничения (обременения) прав. Обременение возникает на основании: Постановление судебного пристава-исполнителя(Осипова Евгения Олеговна) о запрете № 225632106/7454, от 13 апреля 2022 г., документ выдан Миасское ГОСП УФССП России по Челябинской области</p> <p>Запрещение. Обременение возникает на основании: Выписка из постановления о запрете на совершение действий по регистрации № 153988239/7454, от 22 июня 2020 г., документ выдан Миасский городской отдел судебных приставов УФССП России по Челябинской области</p>

4. Пояснения к сведениям об уточняемом земельном участке с кадастровым номером 74:34:1707001:103 :

1. —

1. Сведения о характерных точках границ уточняемого земельного участка с кадастровым номером 74:34:1707001:104 :
Система координат МСК-74, зона 2 Зона № 2

Обозначение характерных точек границ	Координаты, м				Метод определения координат	Формулы, примененные для расчета средней квадратической погрешности определения координат характерных точек границ (Mt), с подставленными в такие формулы значениями и итоговые (вычисленные) значения Mt, м	Описание закрепления точки
	содержатся в Едином государственном реестре недвижимости		определены в результате выполнения комплексных кадастровых работ				
	X	Y	X	Y			
1	2	3	4	5	6	7	8
2	—	—	582 691,63	2 231 877,46	Метод спутниковых геодезических измерений (определений)	0,20	—
293	—	—	582 719,73	2 231 891,20			
294	—	—	582 713,89	2 231 905,93			

1	2	3	4	5	6	7	8
295	—	—	582 707,58	2 231 903,41	Метод спутниковых геодезических измерений (определений)	0,20	—
3	—	—	582 683,58	2 231 894,18			
2	—	—	582 691,63	2 231 877,46			

2. Сведения о частях границ уточняемого земельного участка с кадастровым номером 74:34:1707001:104 :

Обозначение части границ		Горизонтальное проложение (S), м	Описание прохождения части границ	Сведения о согласовании местоположения границ (согласовано/спорное)
от т.	до т.			
1	2	3	4	5
2	293	31,28	—	согласовано
293	294	15,85		
294	295	6,79		
295	3	25,71		
3	2	18,56		

3. Сведения о характеристиках уточняемого земельного участка с кадастровым номером 74:34:1707001:104 :

№ п/п	Наименование характеристики земельного участка	Значение характеристики
1	2	3
1.	Адрес земельного участка	456306, Российская Федерация, Челябинская область, Миасс г, Коллективный Сад Родничок тер, д 313
1.1.	Сведения о местоположении земельного участка (при отсутствии адреса) в структурированном в соответствии с федеральной информационной адресной системой виде	—
1.2.	Дополнительные сведения о местоположении земельного участка	—
2.	Площадь земельного участка ± величина погрешности определения (вычисления) площади ($P \pm \Delta P$), м ²	547 ± 16,00
3.	Формула, примененная для вычисления предельной погрешности определения площади земельного участка, с подставленными значениями и итоговые (вычисленные) значения	$3,5 * M_t * \sqrt{(P)} = 3,5 * 0,20 * \sqrt{(547,00)} = 16$
4.	Площадь земельного участка согласно сведениям Единого государственного реестра недвижимости (Ркад), м ²	600,00
5.	Оценка расхождения Р и Ркад ($P - P_{кад}$), м ²	53

1	2	3
6.	Предельный минимальный и максимальный размеры земельного участка (Р _{мин} и Р _{макс}), м ²	Р _{мин} = Р _{мин} = 400 Р _{макс} = Р _{макс} = 1 500
7.	Вид (виды) разрешенного использования	для садоводства и огородничества
7.1.	Дополнительные сведения об использовании земельного участка	—
8.	Кадастровый или иной государственный учетный номер (инвентарный) здания, сооружения, объекта незавершенного строительства, расположенного на земельном участке	—
9.	Сведения о земельных участках (землях общего пользования, территории общего пользования), посредством которых обеспечивается доступ	Земли (земельные участки) общего пользования
10.	Иные сведения	—

4. Пояснения к сведениям об уточняемом земельном участке с кадастровым номером 74:34:1707001:104 :

1.	—
----	---

1. Сведения о характерных точках границ уточняемого земельного участка с кадастровым номером 74:34:1707001:105 :
Система координат МСК-74, зона 2 Зона № 2

Обозначение характерных точек границ	Координаты, м				Метод определения координат	Формулы, примененные для расчета средней квадратической погрешности определения координат характерных точек границ (Mt), с подставленными в такие формулы значениями и итоговые (вычисленные) значения Mt, м	Описание закрепления точки
	содержатся в Едином государственном реестре недвижимости		определены в результате выполнения комплексных кадастровых работ				
	X	Y	X	Y			
1	2	3	4	5	6	7	8
9	—	—	582 700,25	2 231 859,41	Метод спутниковых геодезических измерений (определений)	0,20	—
8	—	—	582 726,96	2 231 873,07			
522	—	—	582 725,66	2 231 876,26			
293	—	—	582 719,73	2 231 891,20			
2	—	—	582 691,63	2 231 877,46			

1	2	3	4	5	6	7	8
9	—	—	582 700,25	2 231 859,41	Метод спутниковых геодезических измерений (определений)	0,20	—

2. Сведения о частях границ уточняемого земельного участка с кадастровым номером 74:34:1707001:105 :

Обозначение части границ		Горизонтальное проложение (S), м	Описание прохождения части границ	Сведения о согласовании местоположения границ (согласовано/спорное)
от т.	до т.			
1	2	3	4	5
9	8	30,00	—	согласовано
8	522	3,44		
522	293	16,07		
293	2	31,28		
2	9	20,00		

3. Сведения о характеристиках уточняемого земельного участка с кадастровым номером 74:34:1707001:105 :

№ п/п	Наименование характеристики земельного участка	Значение характеристики
1	2	3
1.	Адрес земельного участка	456306, Российская Федерация, Челябинская область, Миасс г, Коллективный Сад Родничок тер, д 314
1.1.	Сведения о местоположении земельного участка (при отсутствии адреса) в структурированном в соответствии с федеральной информационной адресной системой виде	—
1.2.	Дополнительные сведения о местоположении земельного участка	—
2.	Площадь земельного участка ± величина погрешности определения (вычисления) площади ($P \pm \Delta P$), м ²	604 ± 17,00
3.	Формула, примененная для вычисления предельной погрешности определения площади земельного участка, с подставленными значениями и итоговые (вычисленные) значения	$3,5 * M_t * \sqrt{P} = 3,5 * 0,20 * \sqrt{(604,00)} = 17$
4.	Площадь земельного участка согласно сведениям Единого государственного реестра недвижимости (Ркад), м ²	600,00
5.	Оценка расхождения Р и Ркад ($P - P_{кад}$), м ²	4
6.	Предельный минимальный и максимальный размеры земельного участка (Рмин и Рмакс), м ²	Рмин = Рмин = 400 Рмакс = Рмакс = 1 500
7.	Вид (виды) разрешенного использования	для садоводства и огородничества
7.1.	Дополнительные сведения об использовании земельного участка	—

1	2	3
8.	Кадастровый или иной государственный учетный номер (инвентарный) здания, сооружения, объекта незавершенного строительства, расположенного на земельном участке	—
9.	Сведения о земельных участках (землях общего пользования, территории общего пользования), посредством которых обеспечивается доступ	Земли (земельные участки) общего пользования
10.	Иные сведения	—

4. Пояснения к сведениям об уточняемом земельном участке с кадастровым номером 74:34:1707001:105 :

1.	—
----	---

1. Сведения о характерных точках границ уточняемого земельного участка с кадастровым номером 74:34:1707001:106 :
Система координат МСК-74, зона 2 Зона № 2

Обозначение характерных точек границ	Координаты, м				Метод определения координат	Формулы, примененные для расчета средней квадратической погрешности определения координат характерных точек границ (Mt), с подставленными в такие формулы значениями и итоговые (вычисленные) значения Mt, м	Описание закрепления точки
	содержатся в Едином государственном реестре недвижимости		определены в результате выполнения комплексных кадастровых работ				
	X	Y	X	Y			
1	2	3	4	5	6	7	8
6	—	—	582 708,82	2 231 841,33	Метод спутниковых геодезических измерений (определений)	0,20	—
7	—	—	582 734,83	2 231 854,69			
8	—	—	582 726,96	2 231 873,07			
9	—	—	582 700,25	2 231 859,41			
6	—	—	582 708,82	2 231 841,33			

2. Сведения о частях границ уточняемого земельного участка с кадастровым номером 74:34:1707001:106 :

Обозначение части границ		Горизонтальное проложение (S), м	Описание прохождения части границ	Сведения о согласовании местоположения границ (согласовано/спорное)
от т.	до т.			
1	2	3	4	5

1	2	3	4	5
6	7	29,24	—	согласовано
7	8	19,99		
8	9	30,00		
9	6	20,01		

3. Сведения о характеристиках уточняемого земельного участка с кадастровым номером 74:34:1707001:106 :

№ п/п	Наименование характеристики земельного участка	Значение характеристики
1	2	3
1.	Адрес земельного участка	456306, Российская Федерация, Челябинская область, Миасс г, Коллективный Сад Родничок тер, д 315
1.1.	Сведения о местоположении земельного участка (при отсутствии адреса) в структурированном в соответствии с федеральной информационной адресной системой виде	—
1.2.	Дополнительные сведения о местоположении земельного участка	—
2.	Площадь земельного участка ± величина погрешности определения (вычисления) площади ($P \pm \Delta P$), м ²	592 ± 17,00
3.	Формула, примененная для вычисления предельной погрешности определения площади земельного участка, с подставленными значениями и итоговые (вычисленные) значения	$3,5 * M_t * \sqrt{P} = 3,5 * 0,20 * \sqrt{(592,00)} = 17$
4.	Площадь земельного участка согласно сведениям Единого государственного реестра недвижимости (Ркад), м ²	600,00
5.	Оценка расхождения Р и Ркад ($P - P_{кад}$), м ²	8
6.	Предельный минимальный и максимальный размеры земельного участка (Рмин и Рмакс), м ²	Рмин = Рмин = 400 Рмакс = Рмакс = 1 500
7.	Вид (виды) разрешенного использования	Для садоводства
7.1.	Дополнительные сведения об использовании земельного участка	—
8.	Кадастровый или иной государственный учетный номер (инвентарный) здания, сооружения, объекта незавершенного строительства, расположенного на земельном участке	—
9.	Сведения о земельных участках (землях общего пользования, территории общего пользования), посредством которых обеспечивается доступ	Земли (земельные участки) общего пользования
10.	Иные сведения	—

4. Пояснения к сведениям об уточняемом земельном участке с кадастровым номером 74:34:1707001:106 :

1. _____

1. Сведения о характерных точках границ уточняемого земельного участка с кадастровым номером 74:34:1707001:107 :
 Система координат МСК-74, зона 2 Зона № 2

Обозначение характерных точек границ	Координаты, м				Метод определения координат	Формулы, примененные для расчета средней квадратической погрешности определения координат характерных точек границ (Mt), с подставленными в такие формулы значениями и итоговые (вычисленные) значения Mt, м	Описание закрепления точки
	содержатся в Едином государственном реестре недвижимости		определены в результате выполнения комплексных кадастровых работ				
	X	Y	X	Y			
1	2	3	4	5	6	7	8
296	—	—	582 752,33	2 231 747,06	Метод спутниковых геодезических измерений (определений)	0,20	—
297	—	—	582 780,76	2 231 759,01			
298	—	—	582 771,55	2 231 777,62			
299	—	—	582 743,86	2 231 765,73			
296	—	—	582 752,33	2 231 747,06			
296	—	—	582 752,33	2 231 747,06			

2. Сведения о частях границ уточняемого земельного участка с кадастровым номером 74:34:1707001:107 :

Обозначение части границ		Горизонтальное проложение (S), м	Описание прохождения части границ	Сведения о согласовании местоположения границ (согласовано/спорное)
от т.	до т.			
1	2	3	4	5
296	297	30,84	—	согласовано
297	298	20,76		
298	299	30,13		
299	296	20,50		
296	297	30,84		

3. Сведения о характеристиках уточняемого земельного участка с кадастровым номером 74:34:1707001:107 :

№ п/п	Наименование характеристики земельного участка	Значение характеристики
1	2	3
1	2	3

1	2	3
1.	Адрес земельного участка	456306, Российская Федерация, Челябинская область, Миасс г, Коллективный Сад Родничок тер, д 320
1.1.	Сведения о местоположении земельного участка (при отсутствии адреса) в структурированном в соответствии с федеральной информационной адресной системой виде	—
1.2.	Дополнительные сведения о местоположении земельного участка	—
2.	Площадь земельного участка ± величина погрешности определения (вычисления) площади ($P \pm \Delta P$), м ²	628 ± 18,00
3.	Формула, примененная для вычисления предельной погрешности определения площади земельного участка, с подставленными значениями и итоговые (вычисленные) значения	$3,5 * M_t * \sqrt{P} = 3,5 * 0,20 * \sqrt{(628,00)} = 18$
4.	Площадь земельного участка согласно сведениям Единого государственного реестра недвижимости (Ркад), м ²	600,00
5.	Оценка расхождения P и Ркад (P - Ркад), м ²	28
6.	Предельный минимальный и максимальный размеры земельного участка (Рмин и Рмакс), м ²	Рмин = Рмин = 400 Рмакс = Рмакс = 1 500
7.	Вид (виды) разрешенного использования	для садоводства и огородничества
7.1.	Дополнительные сведения об использовании земельного участка	—
8.	Кадастровый или иной государственный учетный номер (инвентарный) здания, сооружения, объекта незавершенного строительства, расположенного на земельном участке	—
9.	Сведения о земельных участках (землях общего пользования, территории общего пользования), посредством которых обеспечивается доступ	Земли (земельные участки) общего пользования
10.	Иные сведения	—
4. Пояснения к сведениям об уточняемом земельном участке с кадастровым номером		74:34:1707001:107 :
1.	—	—

1. Сведения о характерных точках границ уточняемого земельного участка с кадастровым номером <u>74:34:1707001:108</u> :							
Система координат <u>МСК-74, зона 2</u>		Зона № <u>2</u>					
Обозначение характерных точек границ	Координаты, м				Метод определения координат	Формулы, примененные для расчета средней квадратической погрешности определения координат характерных точек границ (Mt), с подставленными в такие формулы значениями и итоговые (вычисленные) значения Mt, м	Описание закрепления точки
	содержатся в Едином государственном реестре недвижимости		определены в результате выполнения комплексных кадастровых работ				
	X	Y	X	Y			
1	2	3	4	5	6	7	8
523	—	—	582 769,03	2 231 710,55	Метод спутниковых геодезических измерений (определений)	0,20	—
524	—	—	582 797,18	2 231 723,88			
525	—	—	582 788,76	2 231 742,63			
509	—	—	582 760,21	2 231 729,27			
523	—	—	582 769,03	2 231 710,55			
2. Сведения о частях границ уточняемого земельного участка с кадастровым номером <u>74:34:1707001:108</u> :							
Обозначение части границ		Горизонтальное проложение (S), м	Описание прохождения части границ	Сведения о согласовании местоположения границ (согласовано/спорное)			
от т.	до т.						
1	2	3	4	5			
523	524	31,15	—	согласовано			
524	525	20,55					
525	509	31,52					
509	523	20,69					
3. Сведения о характеристиках уточняемого земельного участка с кадастровым номером <u>74:34:1707001:108</u> :							
№ п/п	Наименование характеристики земельного участка		Значение характеристики				
1	2		3				

1	2	3
1.	Адрес земельного участка	456306, Российская Федерация, Челябинская область, Миасс г, Коллективный Сад Родничок тер, д 322
1.1.	Сведения о местоположении земельного участка (при отсутствии адреса) в структурированном в соответствии с федеральной информационной адресной системой виде	—
1.2.	Дополнительные сведения о местоположении земельного участка	—
2.	Площадь земельного участка \pm величина погрешности определения (вычисления) площади ($P \pm \Delta P$), м ²	646 \pm 18,00
3.	Формула, примененная для вычисления предельной погрешности определения площади земельного участка, с подставленными значениями и итоговые (вычисленные) значения	$3,5 * M_t * \sqrt{P} = 3,5 * 0,20 * \sqrt{(646,00)} = 18$
4.	Площадь земельного участка согласно сведениям Единого государственного реестра недвижимости (Ркад), м ²	600,00
5.	Оценка расхождения P и Ркад (P - Ркад), м ²	46
6.	Предельный минимальный и максимальный размеры земельного участка (Рмин и Рмакс), м ²	Рмин = Рмин = 400 Рмакс = Рмакс = 1 500
7.	Вид (виды) разрешенного использования	садоводство
7.1.	Дополнительные сведения об использовании земельного участка	—
8.	Кадастровый или иной государственный учетный номер (инвентарный) здания, сооружения, объекта незавершенного строительства, расположенного на земельном участке	74:34:1707001:626
9.	Сведения о земельных участках (землях общего пользования, территории общего пользования), посредством которых обеспечивается доступ	Земли (земельные участки) общего пользования
10.	Иные сведения	—
4. Пояснения к сведениям об уточняемом земельном участке с кадастровым номером		74:34:1707001:108 :
1.		—

1. Сведения о характерных точках границ уточняемого земельного участка с кадастровым номером 74:34:1707001:110 :
 Система координат МСК-74, зона 2 Зона № 2

Обозначение характерных точек границ	Координаты, м				Метод определения координат	Формулы, примененные для расчета средней квадратической погрешности определения координат характерных точек границ (Mt), с подставленными в такие формулы значениями и итоговые (вычисленные) значения Mt, м	Описание закрепления точки
	содержатся в Едином государственном реестре недвижимости		определены в результате выполнения комплексных кадастровых работ				
	X	Y	X	Y			
1	2	3	4	5	6	7	8
21	—	—	582 837,63	2 231 567,04	Метод спутниковых геодезических измерений (определений)	0,20	—
20	—	—	582 864,86	2 231 578,85			
10	—	—	582 857,12	2 231 597,50			
13	—	—	582 829,54	2 231 584,62			
21	—	—	582 837,63	2 231 567,04			

2. Сведения о частях границ уточняемого земельного участка с кадастровым номером 74:34:1707001:110 :

Обозначение части границ		Горизонтальное проложение (S), м	Описание прохождения части границ	Сведения о согласовании местоположения границ (согласовано/спорное)
от т.	до т.			
1	2	3	4	5
21	20	29,68	—	согласовано
20	10	20,19		
10	13	30,44		
13	21	19,35		

3. Сведения о характеристиках уточняемого земельного участка с кадастровым номером 74:34:1707001:110 :

№ п/п	Наименование характеристики земельного участка	Значение характеристики
1	2	3
1	2	3

1	2	3
1.	Адрес земельного участка	456306, Российская Федерация, Челябинская область, Миасс г, Коллективный Сад Родничок тер, д 330
1.1.	Сведения о местоположении земельного участка (при отсутствии адреса) в структурированном в соответствии с федеральной информационной адресной системой виде	—
1.2.	Дополнительные сведения о местоположении земельного участка	—
2.	Площадь земельного участка ± величина погрешности определения (вычисления) площади ($P \pm \Delta P$), м ²	594 ± 17,00
3.	Формула, примененная для вычисления предельной погрешности определения площади земельного участка, с подставленными значениями и итоговые (вычисленные) значения	$3,5 * M_t * \sqrt{P} = 3,5 * 0,20 * \sqrt{(594,00)} = 17$
4.	Площадь земельного участка согласно сведениям Единого государственного реестра недвижимости (Ркад), м ²	600,00
5.	Оценка расхождения P и Ркад (P - Ркад), м ²	6
6.	Предельный минимальный и максимальный размеры земельного участка (Рмин и Рмакс), м ²	Рмин = Рмин = 400 Рмакс = Рмакс = 1 500
7.	Вид (виды) разрешенного использования	садоводство
7.1.	Дополнительные сведения об использовании земельного участка	—
8.	Кадастровый или иной государственный учетный номер (инвентарный) здания, сооружения, объекта незавершенного строительства, расположенного на земельном участке	—
9.	Сведения о земельных участках (землях общего пользования, территории общего пользования), посредством которых обеспечивается доступ	Земли (земельные участки) общего пользования
10.	Иные сведения	—
4. Пояснения к сведениям об уточняемом земельном участке с кадастровым номером		74:34:1707001:110 :
1.	—	—

1. Сведения о характерных точках границ уточняемого земельного участка с кадастровым номером 74:34:1707001:111 :
 Система координат МСК-74, зона 2 Зона № 2

Обозначение характерных точек границ	Координаты, м				Метод определения координат	Формулы, примененные для расчета средней квадратической погрешности определения координат характерных точек границ (Mt), с подставленными в такие формулы значениями и итоговые (вычисленные) значения Mt, м	Описание закрепления точки
	содержатся в Едином государственном реестре недвижимости		определены в результате выполнения комплексных кадастровых работ				
	X	Y	X	Y			
1	2	3	4	5	6	7	8
18	—	—	582 845,97	2 231 548,53	Метод спутниковых геодезических измерений (определений)	0,20	—
19	—	—	582 873,23	2 231 560,97			
20	—	—	582 864,86	2 231 578,85			
21	—	—	582 837,63	2 231 567,04			
18	—	—	582 845,97	2 231 548,53			

2. Сведения о частях границ уточняемого земельного участка с кадастровым номером 74:34:1707001:111 :

Обозначение части границ		Горизонтальное проложение (S), м	Описание прохождения части границ	Сведения о согласовании местоположения границ (согласовано/спорное)
от т.	до т.			
1	2	3	4	5
18	19	29,96	—	согласовано
19	20	19,74		
20	21	29,68		
21	18	20,30		

3. Сведения о характеристиках уточняемого земельного участка с кадастровым номером 74:34:1707001:111 :

№ п/п	Наименование характеристики земельного участка	Значение характеристики
1	2	3

1	2	3
1.	Адрес земельного участка	456306, Российская Федерация, Челябинская область, Миасс г, Коллективный Сад Родничок тер, д 331
1.1.	Сведения о местоположении земельного участка (при отсутствии адреса) в структурированном в соответствии с федеральной информационной адресной системой виде	—
1.2.	Дополнительные сведения о местоположении земельного участка	—
2.	Площадь земельного участка ± величина погрешности определения (вычисления) площади ($P \pm \Delta P$), м ²	597 ± 17,00
3.	Формула, примененная для вычисления предельной погрешности определения площади земельного участка, с подставленными значениями и итоговые (вычисленные) значения	$3,5 * M_t * \sqrt{P} = 3,5 * 0,20 * \sqrt{(597,00)} = 17$
4.	Площадь земельного участка согласно сведениям Единого государственного реестра недвижимости (Ркад), м ²	600,00
5.	Оценка расхождения Р и Ркад ($P - P_{кад}$), м ²	3
6.	Предельный минимальный и максимальный размеры земельного участка (Рмин и Рмакс), м ²	Рмин = Рмин = 400 Рмакс = Рмакс = 1 500
7.	Вид (виды) разрешенного использования	для садоводства
7.1.	Дополнительные сведения об использовании земельного участка	—
8.	Кадастровый или иной государственный учетный номер (инвентарный) здания, сооружения, объекта незавершенного строительства, расположенного на земельном участке	—
9.	Сведения о земельных участках (землях общего пользования, территории общего пользования), посредством которых обеспечивается доступ	Земли (земельные участки) общего пользования
10.	Иные сведения	—
4. Пояснения к сведениям об уточняемом земельном участке с кадастровым номером		74:34:1707001:111 :
1.	—	—

1. Сведения о характерных точках границ уточняемого земельного участка с кадастровым номером 74:34:1707001:112 :
 Система координат МСК-74, зона 2 Зона № 2

Обозначение характерных точек границ	Координаты, м				Метод определения координат	Формулы, примененные для расчета средней квадратической погрешности определения координат характерных точек границ (Mt), с подставленными в такие формулы значениями и итоговые (вычисленные) значения Mt, м	Описание закрепления точки
	содержатся в Едином государственном реестре недвижимости		определены в результате выполнения комплексных кадастровых работ				
	X	Y	X	Y			
1	2	3	4	5	6	7	8
304	—	—	582 871,74	2 231 494,16	Метод спутниковых геодезических измерений (определений)	0,20	—
305	—	—	582 899,11	2 231 506,68			
306	—	—	582 890,44	2 231 524,71			
307	—	—	582 863,35	2 231 512,62			
304	—	—	582 871,74	2 231 494,16			

2. Сведения о частях границ уточняемого земельного участка с кадастровым номером 74:34:1707001:112 :

Обозначение части границ		Горизонтальное проложение (S), м	Описание прохождения части границ	Сведения о согласовании местоположения границ (согласовано/спорное)
от т.	до т.			
1	2	3	4	5
304	305	30,10	—	согласовано
305	306	20,01		
306	307	29,67		
307	304	20,28		

3. Сведения о характеристиках уточняемого земельного участка с кадастровым номером 74:34:1707001:112 :

№ п/п	Наименование характеристики земельного участка	Значение характеристики
1	2	3

1	2	3
1.	Адрес земельного участка	456306, Российская Федерация, Челябинская область, Миасс г, Коллективный Сад Родничок тер, д 334
1.1.	Сведения о местоположении земельного участка (при отсутствии адреса) в структурированном в соответствии с федеральной информационной адресной системой виде	—
1.2.	Дополнительные сведения о местоположении земельного участка	—
2.	Площадь земельного участка \pm величина погрешности определения (вычисления) площади ($P \pm \Delta P$), м ²	602 \pm 17,00
3.	Формула, примененная для вычисления предельной погрешности определения площади земельного участка, с подставленными значениями и итоговые (вычисленные) значения	$3,5 * M_t * \sqrt{P} = 3,5 * 0,20 * \sqrt{(602,00)} = 17$
4.	Площадь земельного участка согласно сведениям Единого государственного реестра недвижимости (Ркад), м ²	600,00
5.	Оценка расхождения P и Ркад (P - Ркад), м ²	2
6.	Предельный минимальный и максимальный размеры земельного участка (Рмин и Рмакс), м ²	Рмин = Рмин = 400 Рмакс = Рмакс = 1 500
7.	Вид (виды) разрешенного использования	для садоводства и огородничества
7.1.	Дополнительные сведения об использовании земельного участка	—
8.	Кадастровый или иной государственный учетный номер (инвентарный) здания, сооружения, объекта незавершенного строительства, расположенного на земельном участке	—
9.	Сведения о земельных участках (землях общего пользования, территории общего пользования), посредством которых обеспечивается доступ	Земли (земельные участки) общего пользования
10.	Иные сведения	—
4. Пояснения к сведениям об уточняемом земельном участке с кадастровым номером		74:34:1707001:112 :
1.	—	—

1. Сведения о характерных точках границ уточняемого земельного участка с кадастровым номером 74:34:1707001:113 :
 Система координат МСК-74, зона 2 Зона № 2

Обозначение характерных точек границ	Координаты, м				Метод определения координат	Формулы, примененные для расчета средней квадратической погрешности определения координат характерных точек границ (Mt), с подставленными в такие формулы значениями и итоговые (вычисленные) значения Mt, м	Описание закрепления точки
	содержатся в Едином государственном реестре недвижимости		определены в результате выполнения комплексных кадастровых работ				
	X	Y	X	Y			
1	2	3	4	5	6	7	8
492	—	—	582 879,57	2 231 475,81	Метод спутниковых геодезических измерений (определений)	0,20	—
491	—	—	582 907,62	2 231 488,89			
305	—	—	582 899,11	2 231 506,68			
304	—	—	582 871,74	2 231 494,16			
492	—	—	582 879,57	2 231 475,81			

2. Сведения о частях границ уточняемого земельного участка с кадастровым номером 74:34:1707001:113 :

Обозначение части границ		Горизонтальное проложение (S), м	Описание прохождения части границ	Сведения о согласовании местоположения границ (согласовано/спорное)
от т.	до т.			
1	2	3	4	5
492	491	30,95	—	согласовано
491	305	19,72		
305	304	30,10		
304	492	19,95		

3. Сведения о характеристиках уточняемого земельного участка с кадастровым номером 74:34:1707001:113 :

№ п/п	Наименование характеристики земельного участка	Значение характеристики
1	2	3

1	2	3
1.	Адрес земельного участка	456306, Российская Федерация, Челябинская область, Миасс г, Коллективный Сад Родничок тер, д 335
1.1.	Сведения о местоположении земельного участка (при отсутствии адреса) в структурированном в соответствии с федеральной информационной адресной системой виде	—
1.2.	Дополнительные сведения о местоположении земельного участка	—
2.	Площадь земельного участка \pm величина погрешности определения (вычисления) площади ($P \pm \Delta P$), м ²	605 \pm 17,00
3.	Формула, примененная для вычисления предельной погрешности определения площади земельного участка, с подставленными значениями и итоговые (вычисленные) значения	$3,5 * M_t * \sqrt{P} = 3,5 * 0,20 * \sqrt{(605,00)} = 17$
4.	Площадь земельного участка согласно сведениям Единого государственного реестра недвижимости (Ркад), м ²	600,00
5.	Оценка расхождения P и Ркад (P - Ркад), м ²	5
6.	Предельный минимальный и максимальный размеры земельного участка (Рмин и Рмакс), м ²	Рмин = Рмин = 400 Рмакс = Рмакс = 1 500
7.	Вид (виды) разрешенного использования	для садоводства и огородничества
7.1.	Дополнительные сведения об использовании земельного участка	—
8.	Кадастровый или иной государственный учетный номер (инвентарный) здания, сооружения, объекта незавершенного строительства, расположенного на земельном участке	—
9.	Сведения о земельных участках (землях общего пользования, территории общего пользования), посредством которых обеспечивается доступ	Земли (земельные участки) общего пользования
10.	Иные сведения	—
4. Пояснения к сведениям об уточняемом земельном участке с кадастровым номером		74:34:1707001:113 :
1.	—	—

1. Сведения о характерных точках границ уточняемого земельного участка с кадастровым номером 74:34:1707001:114 :
 Система координат МСК-74, зона 2 Зона № 2

Обозначение характерных точек границ	Координаты, м				Метод определения координат	Формулы, примененные для расчета средней квадратической погрешности определения координат характерных точек границ (Mt), с подставленными в такие формулы значениями и итоговые (вычисленные) значения Mt, м	Описание закрепления точки
	содержатся в Едином государственном реестре недвижимости		определены в результате выполнения комплексных кадастровых работ				
	X	Y	X	Y			
1	2	3	4	5	6	7	8
22	—	—	582 815,74	2 231 234,17	Метод спутниковых геодезических измерений (определений)	0,20	—
23	—	—	582 845,13	2 231 247,89			
24	—	—	582 843,31	2 231 251,98			
25	—	—	582 834,72	2 231 270,03			
26	—	—	582 805,68	2 231 256,35			
22	—	—	582 815,74	2 231 234,17			

2. Сведения о частях границ уточняемого земельного участка с кадастровым номером 74:34:1707001:114 :

Обозначение части границ		Горизонтальное проложение (S), м	Описание прохождения части границ	Сведения о согласовании местоположения границ (согласовано/спорное)
от т.	до т.			
1	2	3	4	5
22	23	32,43	—	согласовано
23	24	4,48		
24	25	19,99		
25	26	32,10		
26	22	24,35		

3. Сведения о характеристиках уточняемого земельного участка с кадастровым номером 74:34:1707001:114 :

№ п/п	Наименование характеристики земельного участка	Значение характеристики
1	2	3
1	2	3

1	2	3
1.	Адрес земельного участка	456306, Российская Федерация, Челябинская область, Миасс г, Коллективный Сад Родничок тер, д 343
1.1.	Сведения о местоположении земельного участка (при отсутствии адреса) в структурированном в соответствии с федеральной информационной адресной системой виде	—
1.2.	Дополнительные сведения о местоположении земельного участка	—
2.	Площадь земельного участка \pm величина погрешности определения (вычисления) площади ($P \pm \Delta P$), м ²	789 \pm 20,00
3.	Формула, примененная для вычисления предельной погрешности определения площади земельного участка, с подставленными значениями и итоговые (вычисленные) значения	$3,5 * M_t * \sqrt{P} = 3,5 * 0,20 * \sqrt{(789,00)} = 20$
4.	Площадь земельного участка согласно сведениям Единого государственного реестра недвижимости (Ркад), м ²	576,00
5.	Оценка расхождения P и Ркад (P - Ркад), м ²	213
6.	Предельный минимальный и максимальный размеры земельного участка (Рмин и Рмакс), м ²	Рмин = Рмин = 400 Рмакс = Рмакс = 1 500
7.	Вид (виды) разрешенного использования	для садоводства и огородничества
7.1.	Дополнительные сведения об использовании земельного участка	—
8.	Кадастровый или иной государственный учетный номер (инвентарный) здания, сооружения, объекта незавершенного строительства, расположенного на земельном участке	—
9.	Сведения о земельных участках (землях общего пользования, территории общего пользования), посредством которых обеспечивается доступ	Земли (земельные участки) общего пользования
10.	Иные сведения	—
4. Пояснения к сведениям об уточняемом земельном участке с кадастровым номером		74:34:1707001:114 :
1.	—	—

1. Сведения о характерных точках границ уточняемого земельного участка с кадастровым номером 74:34:1707001:115 :
 Система координат МСК-74, зона 2 Зона № 2

Обозначение характерных точек границ	Координаты, м				Метод определения координат	Формулы, примененные для расчета средней квадратической погрешности определения координат характерных точек границ (Mt), с подставленными в такие формулы значениями и итоговые (вычисленные) значения Mt, м	Описание закрепления точки
	содержатся в Едином государственном реестре недвижимости		определены в результате выполнения комплексных кадастровых работ				
	X	Y	X	Y			
1	2	3	4	5	6	7	8
26	—	—	582 805,68	2 231 256,35	Метод спутниковых геодезических измерений (определений)	0,20	—
25	—	—	582 834,72	2 231 270,03			
201	—	—	582 825,46	2 231 288,42			
308	—	—	582 796,78	2 231 275,25			
26	—	—	582 805,68	2 231 256,35			

2. Сведения о частях границ уточняемого земельного участка с кадастровым номером 74:34:1707001:115 :

Обозначение части границ		Горизонтальное проложение (S), м	Описание прохождения части границ	Сведения о согласовании местоположения границ (согласовано/спорное)
от т.	до т.			
1	2	3	4	5
26	25	32,10	—	согласовано
25	201	20,59		
201	308	31,56		
308	26	20,89		

3. Сведения о характеристиках уточняемого земельного участка с кадастровым номером 74:34:1707001:115 :

№ п/п	Наименование характеристики земельного участка	Значение характеристики
1	2	3

1	2	3
1.	Адрес земельного участка	456306, Российская Федерация, Челябинская область, Миасс г, Коллективный Сад Родничок тер, д 344
1.1.	Сведения о местоположении земельного участка (при отсутствии адреса) в структурированном в соответствии с федеральной информационной адресной системой виде	—
1.2.	Дополнительные сведения о местоположении земельного участка	—
2.	Площадь земельного участка \pm величина погрешности определения (вычисления) площади ($P \pm \Delta P$), м ²	660 \pm 18,00
3.	Формула, примененная для вычисления предельной погрешности определения площади земельного участка, с подставленными значениями и итоговые (вычисленные) значения	$3,5 * M_t * \sqrt{P} = 3,5 * 0,20 * \sqrt{(660,00)} = 18$
4.	Площадь земельного участка согласно сведениям Единого государственного реестра недвижимости (Ркад), м ²	600,00
5.	Оценка расхождения P и Ркад (P - Ркад), м ²	60
6.	Предельный минимальный и максимальный размеры земельного участка (Рмин и Рмакс), м ²	Рмин = Рмин = 400 Рмакс = Рмакс = 1 500
7.	Вид (виды) разрешенного использования	для садоводства и огородничества
7.1.	Дополнительные сведения об использовании земельного участка	—
8.	Кадастровый или иной государственный учетный номер (инвентарный) здания, сооружения, объекта незавершенного строительства, расположенного на земельном участке	74:34:1707001:580
9.	Сведения о земельных участках (землях общего пользования, территории общего пользования), посредством которых обеспечивается доступ	Земли (земельные участки) общего пользования
10.	Иные сведения	—
4. Пояснения к сведениям об уточняемом земельном участке с кадастровым номером		74:34:1707001:115 :
1.	—	—

1. Сведения о характерных точках границ уточняемого земельного участка с кадастровым номером 74:34:1707001:116 :
 Система координат МСК-74, зона 2 Зона № 2

Обозначение характерных точек границ	Координаты, м				Метод определения координат	Формулы, примененные для расчета средней квадратической погрешности определения координат характерных точек границ (Mt), с подставленными в такие формулы значениями и итоговые (вычисленные) значения Mt, м	Описание закрепления точки
	содержатся в Едином государственном реестре недвижимости		определены в результате выполнения комплексных кадастровых работ				
	X	Y	X	Y			
1	2	3	4	5	6	7	8
308	—	—	582 796,78	2 231 275,25	Метод спутниковых геодезических измерений (определений)	0,20	—
201	—	—	582 825,46	2 231 288,42			
28	—	—	582 816,11	2 231 306,06			
27	—	—	582 788,75	2 231 293,00			
308	—	—	582 796,78	2 231 275,25			

2. Сведения о частях границ уточняемого земельного участка с кадастровым номером 74:34:1707001:116 :

Обозначение части границ		Горизонтальное проложение (S), м	Описание прохождения части границ	Сведения о согласовании местоположения границ (согласовано/спорное)
от т.	до т.			
1	2	3	4	5
308	201	31,56	—	согласовано
201	28	19,96		
28	27	30,32		
27	308	19,48		

3. Сведения о характеристиках уточняемого земельного участка с кадастровым номером 74:34:1707001:116 :

№ п/п	Наименование характеристики земельного участка	Значение характеристики
1	2	3

1	2	3
1.	Адрес земельного участка	456306, Российская Федерация, Челябинская область, Миасс г, Коллективный Сад Родничок тер, д 345
1.1.	Сведения о местоположении земельного участка (при отсутствии адреса) в структурированном в соответствии с федеральной информационной адресной системой виде	—
1.2.	Дополнительные сведения о местоположении земельного участка	—
2.	Площадь земельного участка \pm величина погрешности определения (вычисления) площади ($P \pm \Delta P$), м ²	610 \pm 17,00
3.	Формула, примененная для вычисления предельной погрешности определения площади земельного участка, с подставленными значениями и итоговые (вычисленные) значения	$3,5 * M_t * \sqrt{P} = 3,5 * 0,20 * \sqrt{(610,00)} = 17$
4.	Площадь земельного участка согласно сведениям Единого государственного реестра недвижимости (Ркад), м ²	600,00
5.	Оценка расхождения P и Ркад (P - Ркад), м ²	10
6.	Предельный минимальный и максимальный размеры земельного участка (Рмин и Рмакс), м ²	Рмин = Рмин = 400 Рмакс = Рмакс = 1 500
7.	Вид (виды) разрешенного использования	для садоводства и огородничества
7.1.	Дополнительные сведения об использовании земельного участка	—
8.	Кадастровый или иной государственный учетный номер (инвентарный) здания, сооружения, объекта незавершенного строительства, расположенного на земельном участке	—
9.	Сведения о земельных участках (землях общего пользования, территории общего пользования), посредством которых обеспечивается доступ	Земли (земельные участки) общего пользования
10.	Иные сведения	—
4. Пояснения к сведениям об уточняемом земельном участке с кадастровым номером		74:34:1707001:116 :
1.	—	—

1. Сведения о характерных точках границ уточняемого земельного участка с кадастровым номером 74:34:1707001:117 :
 Система координат МСК-74, зона 2 Зона № 2

Обозначение характерных точек границ	Координаты, м				Метод определения координат	Формулы, примененные для расчета средней квадратической погрешности определения координат характерных точек границ (Mt), с подставленными в такие формулы значениями и итоговые (вычисленные) значения Mt, м	Описание закрепления точки
	содержатся в Едином государственном реестре недвижимости		определены в результате выполнения комплексных кадастровых работ				
	X	Y	X	Y			
1	2	3	4	5	6	7	8
27	—	—	582 788,75	2 231 293,00	Метод спутниковых геодезических измерений (определений)	0,20	—
28	—	—	582 816,11	2 231 306,06			
29	—	—	582 808,28	2 231 324,43			
30	—	—	582 780,44	2 231 311,17			
27	—	—	582 788,75	2 231 293,00			

2. Сведения о частях границ уточняемого земельного участка с кадастровым номером 74:34:1707001:117 :

Обозначение части границ		Горизонтальное проложение (S), м	Описание прохождения части границ	Сведения о согласовании местоположения границ (согласовано/спорное)
от т.	до т.			
1	2	3	4	5
27	28	30,32	—	согласовано
28	29	19,97		
29	30	30,84		
30	27	19,98		

3. Сведения о характеристиках уточняемого земельного участка с кадастровым номером 74:34:1707001:117 :

№ п/п	Наименование характеристики земельного участка	Значение характеристики
1	2	3

1	2	3
1.	Адрес земельного участка	456306, Российская Федерация, Челябинская область, Миасс г, Коллективный Сад Родничок тер, д 346
1.1.	Сведения о местоположении земельного участка (при отсутствии адреса) в структурированном в соответствии с федеральной информационной адресной системой виде	—
1.2.	Дополнительные сведения о местоположении земельного участка	—
2.	Площадь земельного участка \pm величина погрешности определения (вычисления) площади ($P \pm \Delta P$), м ²	610 \pm 17,00
3.	Формула, примененная для вычисления предельной погрешности определения площади земельного участка, с подставленными значениями и итоговые (вычисленные) значения	$3,5 * M_t * \sqrt{P} = 3,5 * 0,20 * \sqrt{(610,00)} = 17$
4.	Площадь земельного участка согласно сведениям Единого государственного реестра недвижимости (Ркад), м ²	600,00
5.	Оценка расхождения P и Ркад (P - Ркад), м ²	10
6.	Предельный минимальный и максимальный размеры земельного участка (Рмин и Рмакс), м ²	Рмин = Рмин = 400 Рмакс = Рмакс = 1 500
7.	Вид (виды) разрешенного использования	для садоводства и огородничества
7.1.	Дополнительные сведения об использовании земельного участка	—
8.	Кадастровый или иной государственный учетный номер (инвентарный) здания, сооружения, объекта незавершенного строительства, расположенного на земельном участке	—
9.	Сведения о земельных участках (землях общего пользования, территории общего пользования), посредством которых обеспечивается доступ	Земли (земельные участки) общего пользования
10.	Иные сведения	—
4. Пояснения к сведениям об уточняемом земельном участке с кадастровым номером		74:34:1707001:117 :
1.	—	—

1. Сведения о характерных точках границ уточняемого земельного участка с кадастровым номером 74:34:1707001:118 :
 Система координат МСК-74, зона 2 Зона № 2

Обозначение характерных точек границ	Координаты, м				Метод определения координат	Формулы, примененные для расчета средней квадратической погрешности определения координат характерных точек границ (Mt), с подставленными в такие формулы значениями и итоговые (вычисленные) значения Mt, м	Описание закрепления точки
	содержатся в Едином государственном реестре недвижимости		определены в результате выполнения комплексных кадастровых работ				
	X	Y	X	Y			
1	2	3	4	5	6	7	8
192	—	—	582 771,69	2 231 329,26	Метод спутниковых геодезических измерений (определений)	0,20	—
191	—	—	582 800,02	2 231 342,88			
283	—	—	582 791,65	2 231 360,49			
526	—	—	582 763,24	2 231 347,27			
192	—	—	582 771,69	2 231 329,26			

2. Сведения о частях границ уточняемого земельного участка с кадастровым номером 74:34:1707001:118 :

Обозначение части границ		Горизонтальное проложение (S), м	Описание прохождения части границ	Сведения о согласовании местоположения границ (согласовано/спорное)
от т.	до т.			
1	2	3	4	5
192	191	31,43	—	согласовано
191	283	19,50		
283	526	31,34		
526	192	19,89		

3. Сведения о характеристиках уточняемого земельного участка с кадастровым номером 74:34:1707001:118 :

№ п/п	Наименование характеристики земельного участка	Значение характеристики
1	2	3

1	2	3
1.	Адрес земельного участка	456306, Российская Федерация, Челябинская область, Миасс г, Коллективный Сад Родничок тер, д 348
1.1.	Сведения о местоположении земельного участка (при отсутствии адреса) в структурированном в соответствии с федеральной информационной адресной системой виде	—
1.2.	Дополнительные сведения о местоположении земельного участка	—
2.	Площадь земельного участка ± величина погрешности определения (вычисления) площади ($P \pm \Delta P$), м ²	618 ± 17,00
3.	Формула, примененная для вычисления предельной погрешности определения площади земельного участка, с подставленными значениями и итоговые (вычисленные) значения	$3,5 * M_t * \sqrt{P} = 3,5 * 0,20 * \sqrt{(618,00)} = 17$
4.	Площадь земельного участка согласно сведениям Единого государственного реестра недвижимости (Р _{кад}), м ²	600,00
5.	Оценка расхождения Р и Р _{кад} (Р - Р _{кад}), м ²	18
6.	Предельный минимальный и максимальный размеры земельного участка (Р _{мин} и Р _{макс}), м ²	Р _{мин} = Р _{мин} = 400 Р _{макс} = Р _{макс} = 1 500
7.	Вид (виды) разрешенного использования	для садоводства и огородничества
7.1.	Дополнительные сведения об использовании земельного участка	—
8.	Кадастровый или иной государственный учетный номер (инвентарный) здания, сооружения, объекта незавершенного строительства, расположенного на земельном участке	—
9.	Сведения о земельных участках (землях общего пользования, территории общего пользования), посредством которых обеспечивается доступ	Земли (земельные участки) общего пользования
10.	Иные сведения	—
4. Пояснения к сведениям об уточняемом земельном участке с кадастровым номером		74:34:1707001:118 :
1.	—	—

1. Сведения о характерных точках границ уточняемого земельного участка с кадастровым номером 74:34:1707001:119 :
 Система координат МСК-74, зона 2 Зона № 2

Обозначение характерных точек границ	Координаты, м				Метод определения координат	Формулы, примененные для расчета средней квадратической погрешности определения координат характерных точек границ (Mt), с подставленными в такие формулы значениями и итоговые (вычисленные) значения Mt, м	Описание закрепления точки
	содержатся в Едином государственном реестре недвижимости		определены в результате выполнения комплексных кадастровых работ				
	X	Y	X	Y			
1	2	3	4	5	6	7	8
191	—	—	582 800,02	2 231 342,88	Метод спутниковых геодезических измерений (определений)	0,20	—
309	—	—	582 826,92	2 231 356,02			
284	—	—	582 819,02	2 231 373,24			
283	—	—	582 791,65	2 231 360,49			
191	—	—	582 800,02	2 231 342,88			

2. Сведения о частях границ уточняемого земельного участка с кадастровым номером 74:34:1707001:119 :

Обозначение части границ		Горизонтальное проложение (S), м	Описание прохождения части границ	Сведения о согласовании местоположения границ (согласовано/спорное)
от т.	до т.			
1	2	3	4	5
191	309	29,94	—	согласовано
309	284	18,95		
284	283	30,19		
283	191	19,50		

3. Сведения о характеристиках уточняемого земельного участка с кадастровым номером 74:34:1707001:119 :

№ п/п	Наименование характеристики земельного участка	Значение характеристики
1	2	3
1	2	3

1	2	3
1.	Адрес земельного участка	456306, Российская Федерация, Челябинская область, Миасс г, Коллективный Сад Родничок тер, д 353
1.1.	Сведения о местоположении земельного участка (при отсутствии адреса) в структурированном в соответствии с федеральной информационной адресной системой виде	—
1.2.	Дополнительные сведения о местоположении земельного участка	—
2.	Площадь земельного участка \pm величина погрешности определения (вычисления) площади ($P \pm \Delta P$), м ²	578 \pm 17,00
3.	Формула, примененная для вычисления предельной погрешности определения площади земельного участка, с подставленными значениями и итоговые (вычисленные) значения	$3,5 * M_t * \sqrt{P} = 3,5 * 0,20 * \sqrt{(578,00)} = 17$
4.	Площадь земельного участка согласно сведениям Единого государственного реестра недвижимости (Ркад), м ²	600,00
5.	Оценка расхождения P и Ркад (P - Ркад), м ²	22
6.	Предельный минимальный и максимальный размеры земельного участка (Рмин и Рмакс), м ²	Рмин = Рмин = 400 Рмакс = Рмакс = 1 500
7.	Вид (виды) разрешенного использования	для садоводства и огородничества
7.1.	Дополнительные сведения об использовании земельного участка	—
8.	Кадастровый или иной государственный учетный номер (инвентарный) здания, сооружения, объекта незавершенного строительства, расположенного на земельном участке	—
9.	Сведения о земельных участках (землях общего пользования, территории общего пользования), посредством которых обеспечивается доступ	Земли (земельные участки) общего пользования
10.	Иные сведения	—
4. Пояснения к сведениям об уточняемом земельном участке с кадастровым номером		74:34:1707001:119 :
1.	—	—

1. Сведения о характерных точках границ уточняемого земельного участка с кадастровым номером 74:34:1707001:120 :
 Система координат МСК-74, зона 2 Зона № 2

Обозначение характерных точек границ	Координаты, м				Метод определения координат	Формулы, примененные для расчета средней квадратической погрешности определения координат характерных точек границ (Mt), с подставленными в такие формулы значениями и итоговые (вычисленные) значения Mt, м	Описание закрепления точки
	содержатся в Едином государственном реестре недвижимости		определены в результате выполнения комплексных кадастровых работ				
	X	Y	X	Y			
1	2	3	4	5	6	7	8
24	—	—	582 843,31	2 231 251,98	Метод спутниковых геодезических измерений (определений)	0,20	—
406	—	—	582 870,07	2 231 265,32			
527	—	—	582 861,52	2 231 282,93			
25	—	—	582 834,72	2 231 270,03			
24	—	—	582 843,31	2 231 251,98			

2. Сведения о частях границ уточняемого земельного участка с кадастровым номером 74:34:1707001:120 :

Обозначение части границ		Горизонтальное проложение (S), м	Описание прохождения части границ	Сведения о согласовании местоположения границ (согласовано/спорное)
от т.	до т.			
1	2	3	4	5
24	406	29,90	—	согласовано
406	527	19,58		
527	25	29,74		
25	24	19,99		

3. Сведения о характеристиках уточняемого земельного участка с кадастровым номером 74:34:1707001:120 :

№ п/п	Наименование характеристики земельного участка	Значение характеристики
1	2	3

1	2	3
1.	Адрес земельного участка	456306, Российская Федерация, Челябинская область, Миасс г, Коллективный Сад Родничок тер, д 358
1.1.	Сведения о местоположении земельного участка (при отсутствии адреса) в структурированном в соответствии с федеральной информационной адресной системой виде	—
1.2.	Дополнительные сведения о местоположении земельного участка	—
2.	Площадь земельного участка \pm величина погрешности определения (вычисления) площади ($P \pm \Delta P$), м ²	590 \pm 17,00
3.	Формула, примененная для вычисления предельной погрешности определения площади земельного участка, с подставленными значениями и итоговые (вычисленные) значения	$3,5 * M_t * \sqrt{P} = 3,5 * 0,20 * \sqrt{(590,00)} = 17$
4.	Площадь земельного участка согласно сведениям Единого государственного реестра недвижимости (Ркад), м ²	600,00
5.	Оценка расхождения P и Ркад (P - Ркад), м ²	10
6.	Предельный минимальный и максимальный размеры земельного участка (Рмин и Рмакс), м ²	Рмин = Рмин = 400 Рмакс = Рмакс = 1 500
7.	Вид (виды) разрешенного использования	для садоводства и огородничества
7.1.	Дополнительные сведения об использовании земельного участка	—
8.	Кадастровый или иной государственный учетный номер (инвентарный) здания, сооружения, объекта незавершенного строительства, расположенного на земельном участке	—
9.	Сведения о земельных участках (землях общего пользования, территории общего пользования), посредством которых обеспечивается доступ	Земли (земельные участки) общего пользования
10.	Иные сведения	—
4. Пояснения к сведениям об уточняемом земельном участке с кадастровым номером		74:34:1707001:120 :
1.	—	—

1. Сведения о характерных точках границ уточняемого земельного участка с кадастровым номером 74:34:1707001:121 :
 Система координат МСК-74, зона 2 Зона № 2

Обозначение характерных точек границ	Координаты, м				Метод определения координат	Формулы, примененные для расчета средней квадратической погрешности определения координат характерных точек границ (Mt), с подставленными в такие формулы значениями и итоговые (вычисленные) значения Mt, м	Описание закрепления точки
	содержатся в Едином государственном реестре недвижимости		определены в результате выполнения комплексных кадастровых работ				
	X	Y	X	Y			
1	2	3	4	5	6	7	8
528	—	—	582 876,80	2 231 179,43	Метод спутниковых геодезических измерений (определений)	0,20	—
529	—	—	582 904,53	2 231 192,88			
530	—	—	582 895,85	2 231 210,74			
531	—	—	582 868,27	2 231 197,51			
528	—	—	582 876,80	2 231 179,43			

2. Сведения о частях границ уточняемого земельного участка с кадастровым номером 74:34:1707001:121 :

Обозначение части границ		Горизонтальное проложение (S), м	Описание прохождения части границ	Сведения о согласовании местоположения границ (согласовано/спорное)
от т.	до т.			
1	2	3	4	5
528	529	30,82	—	согласовано
529	530	19,86		
530	531	30,59		
531	528	19,99		

3. Сведения о характеристиках уточняемого земельного участка с кадастровым номером 74:34:1707001:121 :

№ п/п	Наименование характеристики земельного участка	Значение характеристики
1	2	3

1	2	3
1.	Адрес земельного участка	456306, Российская Федерация, Челябинская область, Миасс г, Коллективный Сад Родничок тер, д 362
1.1.	Сведения о местоположении земельного участка (при отсутствии адреса) в структурированном в соответствии с федеральной информационной адресной системой виде	—
1.2.	Дополнительные сведения о местоположении земельного участка	—
2.	Площадь земельного участка ± величина погрешности определения (вычисления) площади ($P \pm \Delta P$), м ²	612 ± 17,00
3.	Формула, примененная для вычисления предельной погрешности определения площади земельного участка, с подставленными значениями и итоговые (вычисленные) значения	$3,5 * M_t * \sqrt{P} = 3,5 * 0,20 * \sqrt{(612,00)} = 17$
4.	Площадь земельного участка согласно сведениям Единого государственного реестра недвижимости (Ркад), м ²	600,00
5.	Оценка расхождения Р и Ркад ($P - P_{кад}$), м ²	12
6.	Предельный минимальный и максимальный размеры земельного участка (Рмин и Рмакс), м ²	Рмин = Рмин = 400 Рмакс = Рмакс = 1 500
7.	Вид (виды) разрешенного использования	для садоводства и огородничества
7.1.	Дополнительные сведения об использовании земельного участка	—
8.	Кадастровый или иной государственный учетный номер (инвентарный) здания, сооружения, объекта незавершенного строительства, расположенного на земельном участке	—
9.	Сведения о земельных участках (землях общего пользования, территории общего пользования), посредством которых обеспечивается доступ	Земли (земельные участки) общего пользования
10.	Иные сведения	—
4. Пояснения к сведениям об уточняемом земельном участке с кадастровым номером		74:34:1707001:121 :
1.	—	—

1. Сведения о характерных точках границ уточняемого земельного участка с кадастровым номером 74:34:1707001:122 :
 Система координат МСК-74, зона 2 Зона № 2

Обозначение характерных точек границ	Координаты, м				Метод определения координат	Формулы, примененные для расчета средней квадратической погрешности определения координат характерных точек границ (Mt), с подставленными в такие формулы значениями и итоговые (вычисленные) значения Mt, м	Описание закрепления точки
	содержатся в Едином государственном реестре недвижимости		определены в результате выполнения комплексных кадастровых работ				
	X	Y	X	Y			
1	2	3	4	5	6	7	8
310	—	—	582 942,31	2 231 125,32	Метод спутниковых геодезических измерений (определений)	0,20	—
311	—	—	582 945,40	2 231 119,78			
312	—	—	582 947,07	2 231 118,43			
313	—	—	582 949,07	2 231 117,54			
314	—	—	582 951,06	2 231 116,84			
315	—	—	582 953,19	2 231 116,43			
316	—	—	582 955,25	2 231 116,17			
317	—	—	582 959,60	2 231 116,89			
318	—	—	582 968,60	2 231 121,83			
319	—	—	582 970,24	2 231 123,38			
320	—	—	582 971,32	2 231 125,37			
321	—	—	582 970,19	2 231 127,47			

1	2	3	4	5	6	7	8
322	—	—	582 971,04	2 231 129,76	Метод спутниковых геодезических измерений (определений)	0,20	—
323	—	—	582 971,57	2 231 133,48			
324	—	—	582 971,84	2 231 138,98			
325	—	—	582 963,52	2 231 153,54			
326	—	—	582 962,42	2 231 153,93			
327	—	—	582 935,07	2 231 140,41			
310	—	—	582 942,31	2 231 125,32			

2. Сведения о частях границ уточняемого земельного участка с кадастровым номером 74:34:1707001:122 :

Обозначение части границ		Горизонтальное проложение (S), м	Описание прохождения части границ	Сведения о согласовании местоположения границ (согласовано/спорное)
от т.	до т.			
1	2	3	4	5
310	311	6,34	—	согласовано
311	312	2,15		
312	313	2,19		
313	314	2,11		
314	315	2,17		
315	316	2,08		
316	317	4,41		
317	318	10,27		
318	319	2,26		
319	320	2,26		
320	321	2,38		
321	322	2,44		
322	323	3,76		
323	324	5,51		
324	325	16,77		
325	326	1,17		

1	2	3	4	5
326	327	30,51	—	согласовано
327	310	16,74	—	

3. Сведения о характеристиках уточняемого земельного участка с кадастровым номером 74:34:1707001:122 :

№ п/п	Наименование характеристики земельного участка	Значение характеристики
1	2	3
1.	Адрес земельного участка	456306, Российская Федерация, Челябинская область, Миасс г, Коллективный Сад Родничок тер, д 363А
1.1.	Сведения о местоположении земельного участка (при отсутствии адреса) в структурированном в соответствии с федеральной информационной адресной системой виде	—
1.2.	Дополнительные сведения о местоположении земельного участка	—
2.	Площадь земельного участка ± величина погрешности определения (вычисления) площади ($P \pm \Delta P$), м ²	925 ± 21,00
3.	Формула, примененная для вычисления предельной погрешности определения площади земельного участка, с подставленными значениями и итоговые (вычисленные) значения	$3,5 * M_t * \sqrt{P} = 3,5 * 0,20 * \sqrt{(925,00)} = 21$
4.	Площадь земельного участка согласно сведениям Единого государственного реестра недвижимости (Ркад), м ²	800,00
5.	Оценка расхождения Р и Ркад ($P - P_{кад}$), м ²	125
6.	Предельный минимальный и максимальный размеры земельного участка (Рмин и Рмакс), м ²	Рмин = Рмин = 400 Рмакс = Рмакс = 1 500
7.	Вид (виды) разрешенного использования	для садоводства и огородничества
7.1.	Дополнительные сведения об использовании земельного участка	—
8.	Кадастровый или иной государственный учетный номер (инвентарный) здания, сооружения, объекта незавершенного строительства, расположенного на земельном участке	74:34:1707001:618
9.	Сведения о земельных участках (землях общего пользования, территории общего пользования), посредством которых обеспечивается доступ	Земли (земельные участки) общего пользования
10.	Иные сведения	—

4. Пояснения к сведениям об уточняемом земельном участке с кадастровым номером 74:34:1707001:122 :

1.	—
----	---

1. Сведения о характерных точках границ уточняемого земельного участка с кадастровым номером 74:34:1707001:123 :
 Система координат МСК-74, зона 2 Зона № 2

Обозначение характерных точек границ	Координаты, м				Метод определения координат	Формулы, примененные для расчета средней квадратической погрешности определения координат характерных точек границ (Mt), с подставленными в такие формулы значениями и итоговые (вычисленные) значения Mt, м	Описание закрепления точки
	содержатся в Едином государственном реестре недвижимости		определены в результате выполнения комплексных кадастровых работ				
	X	Y	X	Y			
1	2	3	4	5	6	7	8
328	—	—	582 909,57	2 231 194,26	Метод спутниковых геодезических измерений (определений)	0,20	—
51	—	—	582 935,54	2 231 207,84			
36	—	—	582 927,39	2 231 225,06			
35	—	—	582 901,08	2 231 212,34			
328	—	—	582 909,57	2 231 194,26			

2. Сведения о частях границ уточняемого земельного участка с кадастровым номером 74:34:1707001:123 :

Обозначение части границ		Горизонтальное проложение (S), м	Описание прохождения части границ	Сведения о согласовании местоположения границ (согласовано/спорное)
от т.	до т.			
1	2	3	4	5
328	51	29,31	—	согласовано
51	36	19,05		
36	35	29,22		
35	328	19,97		

3. Сведения о характеристиках уточняемого земельного участка с кадастровым номером 74:34:1707001:123 :

№ п/п	Наименование характеристики земельного участка	Значение характеристики
1	2	3

1	2	3
1.	Адрес земельного участка	456306, Российская Федерация, Челябинская область, Миасс г, Коллективный Сад Родничок тер, д 366
1.1.	Сведения о местоположении земельного участка (при отсутствии адреса) в структурированном в соответствии с федеральной информационной адресной системой виде	—
1.2.	Дополнительные сведения о местоположении земельного участка	—
2.	Площадь земельного участка \pm величина погрешности определения (вычисления) площади ($P \pm \Delta P$), м ²	571 \pm 17,00
3.	Формула, примененная для вычисления предельной погрешности определения площади земельного участка, с подставленными значениями и итоговые (вычисленные) значения	$3,5 * M_t * \sqrt{P} = 3,5 * 0,20 * \sqrt{(571,00)} = 17$
4.	Площадь земельного участка согласно сведениям Единого государственного реестра недвижимости (Ркад), м ²	600,00
5.	Оценка расхождения P и Ркад (P - Ркад), м ²	29
6.	Предельный минимальный и максимальный размеры земельного участка (Рмин и Рмакс), м ²	Рмин = Рмин = 400 Рмакс = Рмакс = 1 500
7.	Вид (виды) разрешенного использования	для садоводства и огородничества
7.1.	Дополнительные сведения об использовании земельного участка	—
8.	Кадастровый или иной государственный учетный номер (инвентарный) здания, сооружения, объекта незавершенного строительства, расположенного на земельном участке	—
9.	Сведения о земельных участках (землях общего пользования, территории общего пользования), посредством которых обеспечивается доступ	Земли (земельные участки) общего пользования
10.	Иные сведения	—
4. Пояснения к сведениям об уточняемом земельном участке с кадастровым номером		74:34:1707001:123 :
1.	—	—

1. Сведения о характерных точках границ уточняемого земельного участка с кадастровым номером 74:34:1707001:124 :
 Система координат МСК-74, зона 2 Зона № 2

Обозначение характерных точек границ	Координаты, м				Метод определения координат	Формулы, примененные для расчета средней квадратической погрешности определения координат характерных точек границ (Mt), с подставленными в такие формулы значениями и итоговые (вычисленные) значения Mt, м	Описание закрепления точки
	содержатся в Едином государственном реестре недвижимости		определены в результате выполнения комплексных кадастровых работ				
	X	Y	X	Y			
1	2	3	4	5	6	7	8
35	—	—	582 901,08	2 231 212,34	Метод спутниковых геодезических измерений (определений)	0,20	—
36	—	—	582 927,39	2 231 225,06			
37	—	—	582 918,75	2 231 243,12			
38	—	—	582 892,54	2 231 230,52			
35	—	—	582 901,08	2 231 212,34			

2. Сведения о частях границ уточняемого земельного участка с кадастровым номером 74:34:1707001:124 :

Обозначение части границ		Горизонтальное проложение (S), м	Описание прохождения части границ	Сведения о согласовании местоположения границ (согласовано/спорное)
от т.	до т.			
1	2	3	4	5
35	36	29,22	—	согласовано
36	37	20,02		
37	38	29,08		
38	35	20,09		

3. Сведения о характеристиках уточняемого земельного участка с кадастровым номером 74:34:1707001:124 :

№ п/п	Наименование характеристики земельного участка	Значение характеристики
1	2	3

1	2	3
1.	Адрес земельного участка	456306, Российская Федерация, Челябинская область, Миасс г, Коллективный Сад Родничок тер, д 367
1.1.	Сведения о местоположении земельного участка (при отсутствии адреса) в структурированном в соответствии с федеральной информационной адресной системой виде	—
1.2.	Дополнительные сведения о местоположении земельного участка	—
2.	Площадь земельного участка ± величина погрешности определения (вычисления) площади ($P \pm \Delta P$), м ²	585 ± 17,00
3.	Формула, примененная для вычисления предельной погрешности определения площади земельного участка, с подставленными значениями и итоговые (вычисленные) значения	$3,5 * M_t * \sqrt{P} = 3,5 * 0,20 * \sqrt{(585,00)} = 17$
4.	Площадь земельного участка согласно сведениям Единого государственного реестра недвижимости (Ркад), м ²	600,00
5.	Оценка расхождения P и Ркад (P - Ркад), м ²	15
6.	Предельный минимальный и максимальный размеры земельного участка (Рмин и Рмакс), м ²	Рмин = Рмин = 400 Рмакс = Рмакс = 1 500
7.	Вид (виды) разрешенного использования	для садоводства и огородничества
7.1.	Дополнительные сведения об использовании земельного участка	—
8.	Кадастровый или иной государственный учетный номер (инвентарный) здания, сооружения, объекта незавершенного строительства, расположенного на земельном участке	—
9.	Сведения о земельных участках (землях общего пользования, территории общего пользования), посредством которых обеспечивается доступ	Земли (земельные участки) общего пользования
10.	Иные сведения	—
4. Пояснения к сведениям об уточняемом земельном участке с кадастровым номером		74:34:1707001:124 :
1.	—	—

1. Сведения о характерных точках границ уточняемого земельного участка с кадастровым номером 74:34:1707001:125 :
 Система координат МСК-74, зона 2 Зона № 2

Обозначение характерных точек границ	Координаты, м				Метод определения координат	Формулы, примененные для расчета средней квадратической погрешности определения координат характерных точек границ (Mt), с подставленными в такие формулы значениями и итоговые (вычисленные) значения Mt, м	Описание закрепления точки
	содержатся в Едином государственном реестре недвижимости		определены в результате выполнения комплексных кадастровых работ				
	X	Y	X	Y			
1	2	3	4	5	6	7	8
39	—	—	582 883,13	2 231 249,35	Метод спутниковых геодезических измерений (определений)	0,20	—
40	—	—	582 909,21	2 231 261,73			
41	—	—	582 900,71	2 231 279,84			
42	—	—	582 875,08	2 231 267,06			
39	—	—	582 883,13	2 231 249,35			

2. Сведения о частях границ уточняемого земельного участка с кадастровым номером 74:34:1707001:125 :

Обозначение части границ		Горизонтальное проложение (S), м	Описание прохождения части границ	Сведения о согласовании местоположения границ (согласовано/спорное)
от т.	до т.			
1	2	3	4	5
39	40	28,87	—	согласовано
40	41	20,01		
41	42	28,64		
42	39	19,45		

3. Сведения о характеристиках уточняемого земельного участка с кадастровым номером 74:34:1707001:125 :

№ п/п	Наименование характеристики земельного участка	Значение характеристики
1	2	3

1	2	3
1.	Адрес земельного участка	456306, Российская Федерация, Челябинская область, Миасс г, Коллективный Сад Родничок тер, д 369
1.1.	Сведения о местоположении земельного участка (при отсутствии адреса) в структурированном в соответствии с федеральной информационной адресной системой виде	—
1.2.	Дополнительные сведения о местоположении земельного участка	—
2.	Площадь земельного участка \pm величина погрешности определения (вычисления) площади ($P \pm \Delta P$), м ²	567 \pm 17,00
3.	Формула, примененная для вычисления предельной погрешности определения площади земельного участка, с подставленными значениями и итоговые (вычисленные) значения	$3,5 * M_t * \sqrt{P} = 3,5 * 0,20 * \sqrt{(567,00)} = 17$
4.	Площадь земельного участка согласно сведениям Единого государственного реестра недвижимости (Ркад), м ²	600,00
5.	Оценка расхождения P и Ркад (P - Ркад), м ²	33
6.	Предельный минимальный и максимальный размеры земельного участка (Рмин и Рмакс), м ²	Рмин = Рмин = 400 Рмакс = Рмакс = 1 500
7.	Вид (виды) разрешенного использования	Для садоводства
7.1.	Дополнительные сведения об использовании земельного участка	—
8.	Кадастровый или иной государственный учетный номер (инвентарный) здания, сооружения, объекта незавершенного строительства, расположенного на земельном участке	—
9.	Сведения о земельных участках (землях общего пользования, территории общего пользования), посредством которых обеспечивается доступ	Земли (земельные участки) общего пользования
10.	Иные сведения	—
4. Пояснения к сведениям об уточняемом земельном участке с кадастровым номером		74:34:1707001:125 :
1.	—	—

1. Сведения о характерных точках границ уточняемого земельного участка с кадастровым номером 74:34:1707001:126 :
 Система координат МСК-74, зона 2 Зона № 2

Обозначение характерных точек границ	Координаты, м				Метод определения координат	Формулы, примененные для расчета средней квадратической погрешности определения координат характерных точек границ (Mt), с подставленными в такие формулы значениями и итоговые (вычисленные) значения Mt, м	Описание закрепления точки
	содержатся в Едином государственном реестре недвижимости		определены в результате выполнения комплексных кадастровых работ				
	X	Y	X	Y			
1	2	3	4	5	6	7	8
42	—	—	582 875,08	2 231 267,06	Метод спутниковых геодезических измерений (определений)	0,20	—
41	—	—	582 900,71	2 231 279,84			
336	—	—	582 892,21	2 231 297,94			
532	—	—	582 865,98	2 231 285,73			
42	—	—	582 875,08	2 231 267,06			

2. Сведения о частях границ уточняемого земельного участка с кадастровым номером 74:34:1707001:126 :

Обозначение части границ		Горизонтальное проложение (S), м	Описание прохождения части границ	Сведения о согласовании местоположения границ (согласовано/спорное)
от т.	до т.			
1	2	3	4	5
42	41	28,64	—	согласовано
41	336	20,00		
336	532	28,93		
532	42	20,77		

3. Сведения о характеристиках уточняемого земельного участка с кадастровым номером 74:34:1707001:126 :

№ п/п	Наименование характеристики земельного участка	Значение характеристики
1	2	3

1	2	3
1.	Адрес земельного участка	456306, Российская Федерация, Челябинская область, Миасс г, Коллективный Сад Родничок тер, д 370
1.1.	Сведения о местоположении земельного участка (при отсутствии адреса) в структурированном в соответствии с федеральной информационной адресной системой виде	—
1.2.	Дополнительные сведения о местоположении земельного участка	—
2.	Площадь земельного участка ± величина погрешности определения (вычисления) площади ($P \pm \Delta P$), м ²	587 ± 17,00
3.	Формула, примененная для вычисления предельной погрешности определения площади земельного участка, с подставленными значениями и итоговые (вычисленные) значения	$3,5 * M_t * \sqrt{P} = 3,5 * 0,20 * \sqrt{(587,00)} = 17$
4.	Площадь земельного участка согласно сведениям Единого государственного реестра недвижимости (Ркад), м ²	600,00
5.	Оценка расхождения P и Ркад (P - Ркад), м ²	13
6.	Предельный минимальный и максимальный размеры земельного участка (Рмин и Рмакс), м ²	Рмин = Рмин = 400 Рмакс = Рмакс = 1 500
7.	Вид (виды) разрешенного использования	для садоводства и огородничества
7.1.	Дополнительные сведения об использовании земельного участка	—
8.	Кадастровый или иной государственный учетный номер (инвентарный) здания, сооружения, объекта незавершенного строительства, расположенного на земельном участке	—
9.	Сведения о земельных участках (землях общего пользования, территории общего пользования), посредством которых обеспечивается доступ	Земли (земельные участки) общего пользования
10.	Иные сведения	Иные ограничения (обременения) прав. Обременение возникает на основании: Постановление судебного пристава-исполнителя(Туринцева Екатерина Дмитриевна) о запрете № 225634488/7454, от 13 апреля 2022 г., документ выдан Миасское ГОСП УФССП России по Челябинской области
4. Пояснения к сведениям об уточняемом земельном участке с кадастровым номером <u>74:34:1707001:126</u> :		
1.	—	—

1. Сведения о характерных точках границ уточняемого земельного участка с кадастровым номером 74:34:1707001:127 :
 Система координат МСК-74, зона 2 Зона № 2

Обозначение характерных точек границ	Координаты, м				Метод определения координат	Формулы, примененные для расчета средней квадратической погрешности определения координат характерных точек границ (Mt), с подставленными в такие формулы значениями и итоговые (вычисленные) значения Mt, м	Описание закрепления точки
	содержатся в Едином государственном реестре недвижимости		определены в результате выполнения комплексных кадастровых работ				
	X	Y	X	Y			
1	2	3	4	5	6	7	8
532	—	—	582 865,98	2 231 285,73	Метод спутниковых геодезических измерений (определений)	0,20	—
336	—	—	582 892,21	2 231 297,94			
330	—	—	582 883,72	2 231 316,03			
329	—	—	582 857,19	2 231 303,70			
532	—	—	582 865,98	2 231 285,73			

2. Сведения о частях границ уточняемого земельного участка с кадастровым номером 74:34:1707001:127 :

Обозначение части границ		Горизонтальное проложение (S), м	Описание прохождения части границ	Сведения о согласовании местоположения границ (согласовано/спорное)
от т.	до т.			
1	2	3	4	5
532	336	28,93	—	согласовано
336	330	19,98		
330	329	29,26		
329	532	20,00		

3. Сведения о характеристиках уточняемого земельного участка с кадастровым номером 74:34:1707001:127 :

№ п/п	Наименование характеристики земельного участка	Значение характеристики
1	2	3

1	2	3
1.	Адрес земельного участка	456306, Российская Федерация, Челябинская область, Миасс г, Коллективный Сад Родничок тер, д 371
1.1.	Сведения о местоположении земельного участка (при отсутствии адреса) в структурированном в соответствии с федеральной информационной адресной системой виде	—
1.2.	Дополнительные сведения о местоположении земельного участка	—
2.	Площадь земельного участка ± величина погрешности определения (вычисления) площади ($P \pm \Delta P$), м ²	582 ± 17,00
3.	Формула, примененная для вычисления предельной погрешности определения площади земельного участка, с подставленными значениями и итоговые (вычисленные) значения	$3,5 * M_t * \sqrt{P} = 3,5 * 0,20 * \sqrt{(582,00)} = 17$
4.	Площадь земельного участка согласно сведениям Единого государственного реестра недвижимости (Ркад), м ²	600,00
5.	Оценка расхождения Р и Ркад ($P - P_{кад}$), м ²	18
6.	Предельный минимальный и максимальный размеры земельного участка (Рмин и Рмакс), м ²	Рмин = Рмин = 400 Рмакс = Рмакс = 1 500
7.	Вид (виды) разрешенного использования	для садоводства и огородничества
7.1.	Дополнительные сведения об использовании земельного участка	—
8.	Кадастровый или иной государственный учетный номер (инвентарный) здания, сооружения, объекта незавершенного строительства, расположенного на земельном участке	—
9.	Сведения о земельных участках (землях общего пользования, территории общего пользования), посредством которых обеспечивается доступ	Земли (земельные участки) общего пользования
10.	Иные сведения	—
4. Пояснения к сведениям об уточняемом земельном участке с кадастровым номером		74:34:1707001:127 :
1.	—	—

1. Сведения о характерных точках границ уточняемого земельного участка с кадастровым номером 74:34:1707001:128 :
 Система координат МСК-74, зона 2 Зона № 2

Обозначение характерных точек границ	Координаты, м				Метод определения координат	Формулы, примененные для расчета средней квадратической погрешности определения координат характерных точек границ (Mt), с подставленными в такие формулы значениями и итоговые (вычисленные) значения Mt, м	Описание закрепления точки
	содержатся в Едином государственном реестре недвижимости		определены в результате выполнения комплексных кадастровых работ				
	X	Y	X	Y			
1	2	3	4	5	6	7	8
329	—	—	582 857,19	2 231 303,70	Метод спутниковых геодезических измерений (определений)	0,20	—
330	—	—	582 883,72	2 231 316,03			
47	—	—	582 875,12	2 231 334,11			
331	—	—	582 848,46	2 231 321,67			
329	—	—	582 857,19	2 231 303,70			

2. Сведения о частях границ уточняемого земельного участка с кадастровым номером 74:34:1707001:128 :

Обозначение части границ		Горизонтальное проложение (S), м	Описание прохождения части границ	Сведения о согласовании местоположения границ (согласовано/спорное)
от т.	до т.			
1	2	3	4	5
329	330	29,26	—	согласовано
330	47	20,02		
47	331	29,42		
331	329	19,98		

3. Сведения о характеристиках уточняемого земельного участка с кадастровым номером 74:34:1707001:128 :

№ п/п	Наименование характеристики земельного участка	Значение характеристики
1	2	3

1	2	3
1.	Адрес земельного участка	456306, Российская Федерация, Челябинская область, Миасс г, Коллективный Сад Родничок тер, д 372
1.1.	Сведения о местоположении земельного участка (при отсутствии адреса) в структурированном в соответствии с федеральной информационной адресной системой виде	—
1.2.	Дополнительные сведения о местоположении земельного участка	—
2.	Площадь земельного участка \pm величина погрешности определения (вычисления) площади ($P \pm \Delta P$), м ²	587 \pm 17,00
3.	Формула, примененная для вычисления предельной погрешности определения площади земельного участка, с подставленными значениями и итоговые (вычисленные) значения	$3,5 * M_t * \sqrt{P} = 3,5 * 0,20 * \sqrt{(587,00)} = 17$
4.	Площадь земельного участка согласно сведениям Единого государственного реестра недвижимости (Ркад), м ²	600,00
5.	Оценка расхождения P и Ркад (P - Ркад), м ²	13
6.	Предельный минимальный и максимальный размеры земельного участка (Рмин и Рмакс), м ²	Рмин = Рмин = 400 Рмакс = Рмакс = 1 500
7.	Вид (виды) разрешенного использования	для садоводства и огородничества
7.1.	Дополнительные сведения об использовании земельного участка	—
8.	Кадастровый или иной государственный учетный номер (инвентарный) здания, сооружения, объекта незавершенного строительства, расположенного на земельном участке	—
9.	Сведения о земельных участках (землях общего пользования, территории общего пользования), посредством которых обеспечивается доступ	Земли (земельные участки) общего пользования
10.	Иные сведения	—
4. Пояснения к сведениям об уточняемом земельном участке с кадастровым номером		74:34:1707001:128 :
1.	—	—

1. Сведения о характерных точках границ уточняемого земельного участка с кадастровым номером 74:34:1707001:129 :
 Система координат МСК-74, зона 2 Зона № 2

Обозначение характерных точек границ	Координаты, м				Метод определения координат	Формулы, примененные для расчета средней квадратической погрешности определения координат характерных точек границ (Mt), с подставленными в такие формулы значениями и итоговые (вычисленные) значения Mt, м	Описание закрепления точки
	содержатся в Едином государственном реестре недвижимости		определены в результате выполнения комплексных кадастровых работ				
	X	Y	X	Y			
1	2	3	4	5	6	7	8
332	—	—	582 858,58	2 231 370,17	Метод спутниковых геодезических измерений (определений)	0,20	—
333	—	—	582 885,26	2 231 381,91			
334	—	—	582 876,81	2 231 399,96			
335	—	—	582 850,36	2 231 388,48			
332	—	—	582 858,58	2 231 370,17			

2. Сведения о частях границ уточняемого земельного участка с кадастровым номером 74:34:1707001:129 :

Обозначение части границ		Горизонтальное проложение (S), м	Описание прохождения части границ	Сведения о согласовании местоположения границ (согласовано/спорное)
от т.	до т.			
1	2	3	4	5
332	333	29,15	—	согласовано
333	334	19,93		
334	335	28,83		
335	332	20,07		

3. Сведения о характеристиках уточняемого земельного участка с кадастровым номером 74:34:1707001:129 :

№ п/п	Наименование характеристики земельного участка	Значение характеристики
1	2	3

1	2	3
1.	Адрес земельного участка	456306, Российская Федерация, Челябинская область, Миасс г, Коллективный Сад Родничок тер, д 380
1.1.	Сведения о местоположении земельного участка (при отсутствии адреса) в структурированном в соответствии с федеральной информационной адресной системой виде	—
1.2.	Дополнительные сведения о местоположении земельного участка	—
2.	Площадь земельного участка \pm величина погрешности определения (вычисления) площади ($P \pm \Delta P$), м ²	580 \pm 17,00
3.	Формула, примененная для вычисления предельной погрешности определения площади земельного участка, с подставленными значениями и итоговые (вычисленные) значения	$3,5 * M_t * \sqrt{P} = 3,5 * 0,20 * \sqrt{(580,00)} = 17$
4.	Площадь земельного участка согласно сведениям Единого государственного реестра недвижимости (Ркад), м ²	600,00
5.	Оценка расхождения P и Ркад (P - Ркад), м ²	20
6.	Предельный минимальный и максимальный размеры земельного участка (Рмин и Рмакс), м ²	Рмин = Рмин = 400 Рмакс = Рмакс = 1 500
7.	Вид (виды) разрешенного использования	Для садоводства
7.1.	Дополнительные сведения об использовании земельного участка	—
8.	Кадастровый или иной государственный учетный номер (инвентарный) здания, сооружения, объекта незавершенного строительства, расположенного на земельном участке	—
9.	Сведения о земельных участках (землях общего пользования, территории общего пользования), посредством которых обеспечивается доступ	Земли (земельные участки) общего пользования
10.	Иные сведения	—
4. Пояснения к сведениям об уточняемом земельном участке с кадастровым номером		74:34:1707001:129 :
1.	—	—

1. Сведения о характерных точках границ уточняемого земельного участка с кадастровым номером 74:34:1707001:130 :
 Система координат МСК-74, зона 2 Зона № 2

Обозначение характерных точек границ	Координаты, м				Метод определения координат	Формулы, примененные для расчета средней квадратической погрешности определения координат характерных точек границ (Mt), с подставленными в такие формулы значениями и итоговые (вычисленные) значения Mt, м	Описание закрепления точки
	содержатся в Едином государственном реестре недвижимости		определены в результате выполнения комплексных кадастровых работ				
	X	Y	X	Y			
1	2	3	4	5	6	7	8
47	—	—	582 875,12	2 231 334,11	Метод спутниковых геодезических измерений (определений)	0,20	—
48	—	—	582 901,94	2 231 346,70			
49	—	—	582 893,44	2 231 364,62			
50	—	—	582 866,76	2 231 352,34			
47	—	—	582 875,12	2 231 334,11			

2. Сведения о частях границ уточняемого земельного участка с кадастровым номером 74:34:1707001:130 :

Обозначение части границ		Горизонтальное проложение (S), м	Описание прохождения части границ	Сведения о согласовании местоположения границ (согласовано/спорное)
от т.	до т.			
1	2	3	4	5
47	48	29,63	—	согласовано
48	49	19,83		
49	50	29,37		
50	47	20,06		

3. Сведения о характеристиках уточняемого земельного участка с кадастровым номером 74:34:1707001:130 :

№ п/п	Наименование характеристики земельного участка	Значение характеристики
1	2	3

1	2	3
1.	Адрес земельного участка	456306, Российская Федерация, Челябинская область, Миасс г, Коллективный Сад Родничок тер, д 382
1.1.	Сведения о местоположении земельного участка (при отсутствии адреса) в структурированном в соответствии с федеральной информационной адресной системой виде	—
1.2.	Дополнительные сведения о местоположении земельного участка	—
2.	Площадь земельного участка \pm величина погрешности определения (вычисления) площади ($P \pm \Delta P$), м ²	588 \pm 17,00
3.	Формула, примененная для вычисления предельной погрешности определения площади земельного участка, с подставленными значениями и итоговые (вычисленные) значения	$3,5 * M_t * \sqrt{P} = 3,5 * 0,20 * \sqrt{(588,00)} = 17$
4.	Площадь земельного участка согласно сведениям Единого государственного реестра недвижимости (Ркад), м ²	600,00
5.	Оценка расхождения P и Ркад (P - Ркад), м ²	12
6.	Предельный минимальный и максимальный размеры земельного участка (Рмин и Рмакс), м ²	Рмин = Рмин = 400 Рмакс = Рмакс = 1 500
7.	Вид (виды) разрешенного использования	для садоводства и огородничества
7.1.	Дополнительные сведения об использовании земельного участка	—
8.	Кадастровый или иной государственный учетный номер (инвентарный) здания, сооружения, объекта незавершенного строительства, расположенного на земельном участке	—
9.	Сведения о земельных участках (землях общего пользования, территории общего пользования), посредством которых обеспечивается доступ	Земли (земельные участки) общего пользования
10.	Иные сведения	—
4. Пояснения к сведениям об уточняемом земельном участке с кадастровым номером		74:34:1707001:130 :
1.	—	—

1. Сведения о характерных точках границ уточняемого земельного участка с кадастровым номером 74:34:1707001:131 :
 Система координат МСК-74, зона 2 Зона № 2

Обозначение характерных точек границ	Координаты, м				Метод определения координат	Формулы, примененные для расчета средней квадратической погрешности определения координат характерных точек границ (Mt), с подставленными в такие формулы значениями и итоговые (вычисленные) значения Mt, м	Описание закрепления точки
	содержатся в Едином государственном реестре недвижимости		определены в результате выполнения комплексных кадастровых работ				
	X	Y	X	Y			
1	2	3	4	5	6	7	8
336	—	—	582 892,21	2 231 297,94	Метод спутниковых геодезических измерений (определений)	0,20	—
337	—	—	582 919,95	2 231 310,80			
338	—	—	582 910,93	2 231 328,69			
330	—	—	582 883,72	2 231 316,03			
336	—	—	582 892,21	2 231 297,94			

2. Сведения о частях границ уточняемого земельного участка с кадастровым номером 74:34:1707001:131 :

Обозначение части границ		Горизонтальное проложение (S), м	Описание прохождения части границ	Сведения о согласовании местоположения границ (согласовано/спорное)
от т.	до т.			
1	2	3	4	5
336	337	30,58	—	согласовано
337	338	20,04		
338	330	30,01		
330	336	19,98		

3. Сведения о характеристиках уточняемого земельного участка с кадастровым номером 74:34:1707001:131 :

№ п/п	Наименование характеристики земельного участка	Значение характеристики
1	2	3

1	2	3
1.	Адрес земельного участка	456306, Российская Федерация, Челябинская область, Миасс г, Коллективный Сад Родничок тер, д 384
1.1.	Сведения о местоположении земельного участка (при отсутствии адреса) в структурированном в соответствии с федеральной информационной адресной системой виде	—
1.2.	Дополнительные сведения о местоположении земельного участка	—
2.	Площадь земельного участка \pm величина погрешности определения (вычисления) площади ($P \pm \Delta P$), м ²	606 \pm 17,00
3.	Формула, примененная для вычисления предельной погрешности определения площади земельного участка, с подставленными значениями и итоговые (вычисленные) значения	$3,5 * M_t * \sqrt{P} = 3,5 * 0,20 * \sqrt{(606,00)} = 17$
4.	Площадь земельного участка согласно сведениям Единого государственного реестра недвижимости (Ркад), м ²	600,00
5.	Оценка расхождения P и Ркад (P - Ркад), м ²	6
6.	Предельный минимальный и максимальный размеры земельного участка (Рмин и Рмакс), м ²	Рмин = Рмин = 400 Рмакс = Рмакс = 1 500
7.	Вид (виды) разрешенного использования	для садоводства и огородничества
7.1.	Дополнительные сведения об использовании земельного участка	—
8.	Кадастровый или иной государственный учетный номер (инвентарный) здания, сооружения, объекта незавершенного строительства, расположенного на земельном участке	—
9.	Сведения о земельных участках (землях общего пользования, территории общего пользования), посредством которых обеспечивается доступ	Земли (земельные участки) общего пользования
10.	Иные сведения	—
4. Пояснения к сведениям об уточняемом земельном участке с кадастровым номером		74:34:1707001:131 :
1.	—	—

1. Сведения о характерных точках границ уточняемого земельного участка с кадастровым номером 74:34:1707001:132 :
 Система координат МСК-74, зона 2 Зона № 2

Обозначение характерных точек границ	Координаты, м				Метод определения координат	Формулы, примененные для расчета средней квадратической погрешности определения координат характерных точек границ (Mt), с подставленными в такие формулы значениями и итоговые (вычисленные) значения Mt, м	Описание закрепления точки
	содержатся в Едином государственном реестре недвижимости		определены в результате выполнения комплексных кадастровых работ				
	X	Y	X	Y			
1	2	3	4	5	6	7	8
41	—	—	582 900,71	2 231 279,84	Метод спутниковых геодезических измерений (определений)	0,20	—
339	—	—	582 928,72	2 231 292,84			
337	—	—	582 919,95	2 231 310,80			
336	—	—	582 892,21	2 231 297,94			
41	—	—	582 900,71	2 231 279,84			

2. Сведения о частях границ уточняемого земельного участка с кадастровым номером 74:34:1707001:132 :

Обозначение части границ		Горизонтальное проложение (S), м	Описание прохождения части границ	Сведения о согласовании местоположения границ (согласовано/спорное)
от т.	до т.			
1	2	3	4	5
41	339	30,88	—	согласовано
339	337	19,99		
337	336	30,58		
336	41	20,00		

3. Сведения о характеристиках уточняемого земельного участка с кадастровым номером 74:34:1707001:132 :

№ п/п	Наименование характеристики земельного участка	Значение характеристики
1	2	3

1	2	3
1.	Адрес земельного участка	456306, Российская Федерация, Челябинская область, Миасс г, Коллективный Сад Родничок тер, д 385
1.1.	Сведения о местоположении земельного участка (при отсутствии адреса) в структурированном в соответствии с федеральной информационной адресной системой виде	—
1.2.	Дополнительные сведения о местоположении земельного участка	—
2.	Площадь земельного участка ± величина погрешности определения (вычисления) площади ($P \pm \Delta P$), м ²	614 ± 17,00
3.	Формула, примененная для вычисления предельной погрешности определения площади земельного участка, с подставленными значениями и итоговые (вычисленные) значения	$3,5 * M_t * \sqrt{P} = 3,5 * 0,20 * \sqrt{(614,00)} = 17$
4.	Площадь земельного участка согласно сведениям Единого государственного реестра недвижимости (Ркад), м ²	600,00
5.	Оценка расхождения Р и Ркад (Р - Ркад), м ²	14
6.	Предельный минимальный и максимальный размеры земельного участка (Рмин и Рмакс), м ²	Рмин = Рмин = 400 Рмакс = Рмакс = 1 500
7.	Вид (виды) разрешенного использования	для садоводства и огородничества
7.1.	Дополнительные сведения об использовании земельного участка	—
8.	Кадастровый или иной государственный учетный номер (инвентарный) здания, сооружения, объекта незавершенного строительства, расположенного на земельном участке	—
9.	Сведения о земельных участках (землях общего пользования, территории общего пользования), посредством которых обеспечивается доступ	Земли (земельные участки) общего пользования
10.	Иные сведения	—
4. Пояснения к сведениям об уточняемом земельном участке с кадастровым номером		74:34:1707001:132 :
1.	—	—

1. Сведения о характерных точках границ уточняемого земельного участка с кадастровым номером 74:34:1707001:133 :
 Система координат МСК-74, зона 2 Зона № 2

Обозначение характерных точек границ	Координаты, м				Метод определения координат	Формулы, примененные для расчета средней квадратической погрешности определения координат характерных точек границ (Mt), с подставленными в такие формулы значениями и итоговые (вычисленные) значения Mt, м	Описание закрепления точки
	содержатся в Едином государственном реестре недвижимости		определены в результате выполнения комплексных кадастровых работ				
	X	Y	X	Y			
1	2	3	4	5	6	7	8
40	—	—	582 909,21	2 231 261,73	Метод спутниковых геодезических измерений (определений)	0,20	—
533	—	—	582 937,58	2 231 275,38			
339	—	—	582 928,72	2 231 292,84			
41	—	—	582 900,71	2 231 279,84			
40	—	—	582 909,21	2 231 261,73			

2. Сведения о частях границ уточняемого земельного участка с кадастровым номером 74:34:1707001:133 :

Обозначение части границ		Горизонтальное проложение (S), м	Описание прохождения части границ	Сведения о согласовании местоположения границ (согласовано/спорное)
от т.	до т.			
1	2	3	4	5
40	533	31,48	—	согласовано
533	339	19,58		
339	41	30,88		
41	40	20,01		

3. Сведения о характеристиках уточняемого земельного участка с кадастровым номером 74:34:1707001:133 :

№ п/п	Наименование характеристики земельного участка	Значение характеристики
1	2	3

1	2	3
1.	Адрес земельного участка	456306, Российская Федерация, Челябинская область, Миасс г, Коллективный Сад Родничок тер, д 386
1.1.	Сведения о местоположении земельного участка (при отсутствии адреса) в структурированном в соответствии с федеральной информационной адресной системой виде	—
1.2.	Дополнительные сведения о местоположении земельного участка	—
2.	Площадь земельного участка \pm величина погрешности определения (вычисления) площади ($P \pm \Delta P$), м ²	617 \pm 17,00
3.	Формула, примененная для вычисления предельной погрешности определения площади земельного участка, с подставленными значениями и итоговые (вычисленные) значения	$3,5 * M_t * \sqrt{P} = 3,5 * 0,20 * \sqrt{(617,00)} = 17$
4.	Площадь земельного участка согласно сведениям Единого государственного реестра недвижимости (Ркад), м ²	600,00
5.	Оценка расхождения P и Ркад (P - Ркад), м ²	17
6.	Предельный минимальный и максимальный размеры земельного участка (Рмин и Рмакс), м ²	Рмин = Рмин = 400 Рмакс = Рмакс = 1 500
7.	Вид (виды) разрешенного использования	для садоводства и огородничества
7.1.	Дополнительные сведения об использовании земельного участка	—
8.	Кадастровый или иной государственный учетный номер (инвентарный) здания, сооружения, объекта незавершенного строительства, расположенного на земельном участке	—
9.	Сведения о земельных участках (землях общего пользования, территории общего пользования), посредством которых обеспечивается доступ	Земли (земельные участки) общего пользования
10.	Иные сведения	—
4. Пояснения к сведениям об уточняемом земельном участке с кадастровым номером		74:34:1707001:133 :
1.	—	—

1. Сведения о характерных точках границ уточняемого земельного участка с кадастровым номером 74:34:1707001:134 :
 Система координат МСК-74, зона 2 Зона № 2

Обозначение характерных точек границ	Координаты, м				Метод определения координат	Формулы, примененные для расчета средней квадратической погрешности определения координат характерных точек границ (Mt), с подставленными в такие формулы значениями и итоговые (вычисленные) значения Mt, м	Описание закрепления точки
	содержатся в Едином государственном реестре недвижимости		определены в результате выполнения комплексных кадастровых работ				
	X	Y	X	Y			
1	2	3	4	5	6	7	8
36	—	—	582 927,39	2 231 225,06	Метод спутниковых геодезических измерений (определений)	0,20	—
53	—	—	582 953,72	2 231 237,74			
534	—	—	582 945,44	2 231 255,87			
37	—	—	582 918,75	2 231 243,12			
36	—	—	582 927,39	2 231 225,06			

2. Сведения о частях границ уточняемого земельного участка с кадастровым номером 74:34:1707001:134 :

Обозначение части границ		Горизонтальное проложение (S), м	Описание прохождения части границ	Сведения о согласовании местоположения границ (согласовано/спорное)
от т.	до т.			
1	2	3	4	5
36	53	29,22	—	согласовано
53	534	19,93		
534	37	29,58		
37	36	20,02		

3. Сведения о характеристиках уточняемого земельного участка с кадастровым номером 74:34:1707001:134 :

№ п/п	Наименование характеристики земельного участка	Значение характеристики
1	2	3

1	2	3
1.	Адрес земельного участка	456306, Российская Федерация, Челябинская область, Миасс г, Коллективный Сад Родничок тер, д 388
1.1.	Сведения о местоположении земельного участка (при отсутствии адреса) в структурированном в соответствии с федеральной информационной адресной системой виде	—
1.2.	Дополнительные сведения о местоположении земельного участка	—
2.	Площадь земельного участка \pm величина погрешности определения (вычисления) площади ($P \pm \Delta P$), м ²	587 \pm 17,00
3.	Формула, примененная для вычисления предельной погрешности определения площади земельного участка, с подставленными значениями и итоговые (вычисленные) значения	$3,5 * M_t * \sqrt{P} = 3,5 * 0,20 * \sqrt{(587,00)} = 17$
4.	Площадь земельного участка согласно сведениям Единого государственного реестра недвижимости (Ркад), м ²	600,00
5.	Оценка расхождения P и Ркад (P - Ркад), м ²	13
6.	Предельный минимальный и максимальный размеры земельного участка (Рмин и Рмакс), м ²	Рмин = Рмин = 400 Рмакс = Рмакс = 1 500
7.	Вид (виды) разрешенного использования	для садоводства и огородничества
7.1.	Дополнительные сведения об использовании земельного участка	—
8.	Кадастровый или иной государственный учетный номер (инвентарный) здания, сооружения, объекта незавершенного строительства, расположенного на земельном участке	—
9.	Сведения о земельных участках (землях общего пользования, территории общего пользования), посредством которых обеспечивается доступ	Земли (земельные участки) общего пользования
10.	Иные сведения	—
4. Пояснения к сведениям об уточняемом земельном участке с кадастровым номером		74:34:1707001:134 :
1.	—	—

1. Сведения о характерных точках границ уточняемого земельного участка с кадастровым номером 74:34:1707001:135 :
 Система координат МСК-74, зона 2 Зона № 2

Обозначение характерных точек границ	Координаты, м				Метод определения координат	Формулы, примененные для расчета средней квадратической погрешности определения координат характерных точек границ (Mt), с подставленными в такие формулы значениями и итоговые (вычисленные) значения Mt, м	Описание закрепления точки
	содержатся в Едином государственном реестре недвижимости		определены в результате выполнения комплексных кадастровых работ				
	X	Y	X	Y			
1	2	3	4	5	6	7	8
51	—	—	582 935,54	2 231 207,84	Метод спутниковых геодезических измерений (определений)	0,20	—
52	—	—	582 961,52	2 231 220,19			
53	—	—	582 953,72	2 231 237,74			
36	—	—	582 927,39	2 231 225,06			
51	—	—	582 935,54	2 231 207,84			

2. Сведения о частях границ уточняемого земельного участка с кадастровым номером 74:34:1707001:135 :

Обозначение части границ		Горизонтальное проложение (S), м	Описание прохождения части границ	Сведения о согласовании местоположения границ (согласовано/спорное)
от т.	до т.			
1	2	3	4	5
51	52	28,77	—	согласовано
52	53	19,21		
53	36	29,22		
36	51	19,05		

3. Сведения о характеристиках уточняемого земельного участка с кадастровым номером 74:34:1707001:135 :

№ п/п	Наименование характеристики земельного участка	Значение характеристики
1	2	3

1	2	3
1.	Адрес земельного участка	456306, Российская Федерация, Челябинская область, Миасс г, Коллективный Сад Родничок тер, д 389
1.1.	Сведения о местоположении земельного участка (при отсутствии адреса) в структурированном в соответствии с федеральной информационной адресной системой виде	—
1.2.	Дополнительные сведения о местоположении земельного участка	—
2.	Площадь земельного участка \pm величина погрешности определения (вычисления) площади ($P \pm \Delta P$), м ²	555 \pm 16,00
3.	Формула, примененная для вычисления предельной погрешности определения площади земельного участка, с подставленными значениями и итоговые (вычисленные) значения	$3,5 * M_t * \sqrt{P} = 3,5 * 0,20 * \sqrt{(555,00)} = 16$
4.	Площадь земельного участка согласно сведениям Единого государственного реестра недвижимости (Ркад), м ²	600,00
5.	Оценка расхождения P и Ркад (P - Ркад), м ²	45
6.	Предельный минимальный и максимальный размеры земельного участка (Рмин и Рмакс), м ²	Рмин = Рмин = 400 Рмакс = Рмакс = 1 500
7.	Вид (виды) разрешенного использования	для садоводства и огородничества
7.1.	Дополнительные сведения об использовании земельного участка	—
8.	Кадастровый или иной государственный учетный номер (инвентарный) здания, сооружения, объекта незавершенного строительства, расположенного на земельном участке	—
9.	Сведения о земельных участках (землях общего пользования, территории общего пользования), посредством которых обеспечивается доступ	Земли (земельные участки) общего пользования
10.	Иные сведения	—
4. Пояснения к сведениям об уточняемом земельном участке с кадастровым номером		74:34:1707001:135 :
1.	—	—

1. Сведения о характерных точках границ уточняемого земельного участка с кадастровым номером 74:34:1707001:136 :
 Система координат МСК-74, зона 2 Зона № 2

Обозначение характерных точек границ	Координаты, м				Метод определения координат	Формулы, примененные для расчета средней квадратической погрешности определения координат характерных точек границ (Mt), с подставленными в такие формулы значениями и итоговые (вычисленные) значения Mt, м	Описание закрепления точки
	содержатся в Едином государственном реестре недвижимости		определены в результате выполнения комплексных кадастровых работ				
	X	Y	X	Y			
1	2	3	4	5	6	7	8
54	—	—	582 959,48	2 231 240,01	Метод спутниковых геодезических измерений (определений)	0,20	—
55	—	—	582 987,04	2 231 254,07			
56	—	—	582 978,50	2 231 272,08			
57	—	—	582 950,81	2 231 258,01			
54	—	—	582 959,48	2 231 240,01			

2. Сведения о частях границ уточняемого земельного участка с кадастровым номером 74:34:1707001:136 :

Обозначение части границ		Горизонтальное проложение (S), м	Описание прохождения части границ	Сведения о согласовании местоположения границ (согласовано/спорное)
от т.	до т.			
1	2	3	4	5
54	55	30,94	—	согласовано
55	56	19,93		
56	57	31,06		
57	54	19,98		

3. Сведения о характеристиках уточняемого земельного участка с кадастровым номером 74:34:1707001:136 :

№ п/п	Наименование характеристики земельного участка	Значение характеристики
1	2	3

1	2	3
1.	Адрес земельного участка	456306, Российская Федерация, Челябинская область, Миасс г, Коллективный Сад Родничок тер, д 397
1.1.	Сведения о местоположении земельного участка (при отсутствии адреса) в структурированном в соответствии с федеральной информационной адресной системой виде	—
1.2.	Дополнительные сведения о местоположении земельного участка	—
2.	Площадь земельного участка \pm величина погрешности определения (вычисления) площади ($P \pm \Delta P$), м ²	618 \pm 17,00
3.	Формула, примененная для вычисления предельной погрешности определения площади земельного участка, с подставленными значениями и итоговые (вычисленные) значения	$3,5 * M_t * \sqrt{P} = 3,5 * 0,20 * \sqrt{(618,00)} = 17$
4.	Площадь земельного участка согласно сведениям Единого государственного реестра недвижимости (Ркад), м ²	600,00
5.	Оценка расхождения P и Ркад (P - Ркад), м ²	18
6.	Предельный минимальный и максимальный размеры земельного участка (Рмин и Рмакс), м ²	Рмин = Рмин = 400 Рмакс = Рмакс = 1 500
7.	Вид (виды) разрешенного использования	для садоводства и огородничества
7.1.	Дополнительные сведения об использовании земельного участка	—
8.	Кадастровый или иной государственный учетный номер (инвентарный) здания, сооружения, объекта незавершенного строительства, расположенного на земельном участке	—
9.	Сведения о земельных участках (землях общего пользования, территории общего пользования), посредством которых обеспечивается доступ	Земли (земельные участки) общего пользования
10.	Иные сведения	—
4. Пояснения к сведениям об уточняемом земельном участке с кадастровым номером		74:34:1707001:136 :
1.	—	—

1. Сведения о характерных точках границ уточняемого земельного участка с кадастровым номером 74:34:1707001:137 :
 Система координат МСК-74, зона 2 Зона № 2

Обозначение характерных точек границ	Координаты, м				Метод определения координат	Формулы, примененные для расчета средней квадратической погрешности определения координат характерных точек границ (Mt), с подставленными в такие формулы значениями и итоговые (вычисленные) значения Mt, м	Описание закрепления точки
	содержатся в Едином государственном реестре недвижимости		определены в результате выполнения комплексных кадастровых работ				
	X	Y	X	Y			
1	2	3	4	5	6	7	8
340	—	—	582 942,15	2 231 276,03	Метод спутниковых геодезических измерений (определений)	0,20	—
341	—	—	582 969,85	2 231 290,20			
342	—	—	582 961,21	2 231 308,25			
343	—	—	582 933,48	2 231 294,02			
340	—	—	582 942,15	2 231 276,03			

2. Сведения о частях границ уточняемого земельного участка с кадастровым номером 74:34:1707001:137 :

Обозначение части границ		Горизонтальное проложение (S), м	Описание прохождения части границ	Сведения о согласовании местоположения границ (согласовано/спорное)
от т.	до т.			
1	2	3	4	5
340	341	31,11	—	согласовано
341	342	20,01		
342	343	31,17		
343	340	19,97		

3. Сведения о характеристиках уточняемого земельного участка с кадастровым номером 74:34:1707001:137 :

№ п/п	Наименование характеристики земельного участка	Значение характеристики
1	2	3

1	2	3
1.	Адрес земельного участка	456306, Российская Федерация, Челябинская область, Миасс г, Коллективный Сад Родничок тер, д 399
1.1.	Сведения о местоположении земельного участка (при отсутствии адреса) в структурированном в соответствии с федеральной информационной адресной системой виде	—
1.2.	Дополнительные сведения о местоположении земельного участка	—
2.	Площадь земельного участка \pm величина погрешности определения (вычисления) площади ($P \pm \Delta P$), м ²	622 \pm 17,00
3.	Формула, примененная для вычисления предельной погрешности определения площади земельного участка, с подставленными значениями и итоговые (вычисленные) значения	$3,5 * M_t * \sqrt{P} = 3,5 * 0,20 * \sqrt{(622,00)} = 17$
4.	Площадь земельного участка согласно сведениям Единого государственного реестра недвижимости (Ркад), м ²	600,00
5.	Оценка расхождения P и Ркад (P - Ркад), м ²	22
6.	Предельный минимальный и максимальный размеры земельного участка (Рмин и Рмакс), м ²	Рмин = Рмин = 400 Рмакс = Рмакс = 1 500
7.	Вид (виды) разрешенного использования	для садоводства и огородничества
7.1.	Дополнительные сведения об использовании земельного участка	—
8.	Кадастровый или иной государственный учетный номер (инвентарный) здания, сооружения, объекта незавершенного строительства, расположенного на земельном участке	—
9.	Сведения о земельных участках (землях общего пользования, территории общего пользования), посредством которых обеспечивается доступ	Земли (земельные участки) общего пользования
10.	Иные сведения	—
4. Пояснения к сведениям об уточняемом земельном участке с кадастровым номером		74:34:1707001:137 :
1.	—	—

1. Сведения о характерных точках границ уточняемого земельного участка с кадастровым номером 74:34:1707001:138 :
 Система координат МСК-74, зона 2 Зона № 2

Обозначение характерных точек границ	Координаты, м				Метод определения координат	Формулы, примененные для расчета средней квадратической погрешности определения координат характерных точек границ (Mt), с подставленными в такие формулы значениями и итоговые (вычисленные) значения Mt, м	Описание закрепления точки
	содержатся в Едином государственном реестре недвижимости		определены в результате выполнения комплексных кадастровых работ				
	X	Y	X	Y			
1	2	3	4	5	6	7	8
344	—	—	582 924,66	2 231 312,36	Метод спутниковых геодезических измерений (определений)	0,20	—
345	—	—	582 952,59	2 231 326,24			
346	—	—	582 944,40	2 231 344,47			
347	—	—	582 914,92	2 231 330,55			
344	—	—	582 924,66	2 231 312,36			

2. Сведения о частях границ уточняемого земельного участка с кадастровым номером 74:34:1707001:138 :

Обозначение части границ		Горизонтальное проложение (S), м	Описание прохождения части границ	Сведения о согласовании местоположения границ (согласовано/спорное)
от т.	до т.			
1	2	3	4	5
344	345	31,19	—	согласовано
345	346	19,99		
346	347	32,60		
347	344	20,63		

3. Сведения о характеристиках уточняемого земельного участка с кадастровым номером 74:34:1707001:138 :

№ п/п	Наименование характеристики земельного участка	Значение характеристики
1	2	3

1	2	3
1.	Адрес земельного участка	456306, Российская Федерация, Челябинская область, Миасс г, Коллективный Сад Родничок тер, д 401
1.1.	Сведения о местоположении земельного участка (при отсутствии адреса) в структурированном в соответствии с федеральной информационной адресной системой виде	—
1.2.	Дополнительные сведения о местоположении земельного участка	—
2.	Площадь земельного участка ± величина погрешности определения (вычисления) площади ($P \pm \Delta P$), м ²	647 ± 18,00
3.	Формула, примененная для вычисления предельной погрешности определения площади земельного участка, с подставленными значениями и итоговые (вычисленные) значения	$3,5 * M_t * \sqrt{P} = 3,5 * 0,20 * \sqrt{(647,00)} = 18$
4.	Площадь земельного участка согласно сведениям Единого государственного реестра недвижимости (Ркад), м ²	600,00
5.	Оценка расхождения P и Ркад (P - Ркад), м ²	47
6.	Предельный минимальный и максимальный размеры земельного участка (Рмин и Рмакс), м ²	Рмин = Рмин = 400 Рмакс = Рмакс = 1 500
7.	Вид (виды) разрешенного использования	для садоводства и огородничества
7.1.	Дополнительные сведения об использовании земельного участка	—
8.	Кадастровый или иной государственный учетный номер (инвентарный) здания, сооружения, объекта незавершенного строительства, расположенного на земельном участке	—
9.	Сведения о земельных участках (землях общего пользования, территории общего пользования), посредством которых обеспечивается доступ	Земли (земельные участки) общего пользования
10.	Иные сведения	—
4. Пояснения к сведениям об уточняемом земельном участке с кадастровым номером		74:34:1707001:138 :
1.	—	—

1. Сведения о характерных точках границ уточняемого земельного участка с кадастровым номером 74:34:1707001:139 :
 Система координат МСК-74, зона 2 Зона № 2

Обозначение характерных точек границ	Координаты, м				Метод определения координат	Формулы, примененные для расчета средней квадратической погрешности определения координат характерных точек границ (Mt), с подставленными в такие формулы значениями и итоговые (вычисленные) значения Mt, м	Описание закрепления точки
	содержатся в Едином государственном реестре недвижимости		определены в результате выполнения комплексных кадастровых работ				
	X	Y	X	Y			
1	2	3	4	5	6	7	8
58	—	—	582 907,19	2 231 348,91	Метод спутниковых геодезических измерений (определений)	0,20	—
59	—	—	582 935,95	2 231 361,96			
60	—	—	582 926,48	2 231 380,66			
61	—	—	582 898,26	2 231 366,59			
58	—	—	582 907,19	2 231 348,91			

2. Сведения о частях границ уточняемого земельного участка с кадастровым номером 74:34:1707001:139 :

Обозначение части границ		Горизонтальное проложение (S), м	Описание прохождения части границ	Сведения о согласовании местоположения границ (согласовано/спорное)
от т.	до т.			
1	2	3	4	5
58	59	31,58	—	согласовано
59	60	20,96		
60	61	31,53		
61	58	19,81		

3. Сведения о характеристиках уточняемого земельного участка с кадастровым номером 74:34:1707001:139 :

№ п/п	Наименование характеристики земельного участка	Значение характеристики
1	2	3

1	2	3
1.	Адрес земельного участка	456306, Российская Федерация, Челябинская область, Миасс г, Коллективный Сад Родничок тер, д 403
1.1.	Сведения о местоположении земельного участка (при отсутствии адреса) в структурированном в соответствии с федеральной информационной адресной системой виде	—
1.2.	Дополнительные сведения о местоположении земельного участка	—
2.	Площадь земельного участка \pm величина погрешности определения (вычисления) площади ($P \pm \Delta P$), м ²	643 \pm 18,00
3.	Формула, примененная для вычисления предельной погрешности определения площади земельного участка, с подставленными значениями и итоговые (вычисленные) значения	$3,5 * M_t * \sqrt{P} = 3,5 * 0,20 * \sqrt{(643,00)} = 18$
4.	Площадь земельного участка согласно сведениям Единого государственного реестра недвижимости (Ркад), м ²	600,00
5.	Оценка расхождения P и Ркад (P - Ркад), м ²	43
6.	Предельный минимальный и максимальный размеры земельного участка (Рмин и Рмакс), м ²	Рмин = Рмин = 400 Рмакс = Рмакс = 1 500
7.	Вид (виды) разрешенного использования	для садоводства и огородничества
7.1.	Дополнительные сведения об использовании земельного участка	—
8.	Кадастровый или иной государственный учетный номер (инвентарный) здания, сооружения, объекта незавершенного строительства, расположенного на земельном участке	—
9.	Сведения о земельных участках (землях общего пользования, территории общего пользования), посредством которых обеспечивается доступ	Земли (земельные участки) общего пользования
10.	Иные сведения	—
4. Пояснения к сведениям об уточняемом земельном участке с кадастровым номером		74:34:1707001:139 :
1.	—	—

1. Сведения о характерных точках границ уточняемого земельного участка с кадастровым номером 74:34:1707001:140 :
 Система координат МСК-74, зона 2 Зона № 2

Обозначение характерных точек границ	Координаты, м				Метод определения координат	Формулы, примененные для расчета средней квадратической погрешности определения координат характерных точек границ (Mt), с подставленными в такие формулы значениями и итоговые (вычисленные) значения Mt, м	Описание закрепления точки
	содержатся в Едином государственном реестре недвижимости		определены в результате выполнения комплексных кадастровых работ				
	X	Y	X	Y			
1	2	3	4	5	6	7	8
61	—	—	582 898,26	2 231 366,59	Метод спутниковых геодезических измерений (определений)	0,20	—
60	—	—	582 926,48	2 231 380,66			
75	—	—	582 917,40	2 231 398,04			
348	—	—	582 889,12	2 231 384,70			
61	—	—	582 898,26	2 231 366,59			

2. Сведения о частях границ уточняемого земельного участка с кадастровым номером 74:34:1707001:140 :

Обозначение части границ		Горизонтальное проложение (S), м	Описание прохождения части границ	Сведения о согласовании местоположения границ (согласовано/спорное)
от т.	до т.			
1	2	3	4	5
61	60	31,53	—	согласовано
60	75	19,61		
75	348	31,27		
348	61	20,29		

3. Сведения о характеристиках уточняемого земельного участка с кадастровым номером 74:34:1707001:140 :

№ п/п	Наименование характеристики земельного участка	Значение характеристики
1	2	3

1	2	3
1.	Адрес земельного участка	456306, Российская Федерация, Челябинская область, Миасс г, Коллективный Сад Родничок тер, д 404
1.1.	Сведения о местоположении земельного участка (при отсутствии адреса) в структурированном в соответствии с федеральной информационной адресной системой виде	—
1.2.	Дополнительные сведения о местоположении земельного участка	—
2.	Площадь земельного участка \pm величина погрешности определения (вычисления) площади ($P \pm \Delta P$), м ²	626 \pm 18,00
3.	Формула, примененная для вычисления предельной погрешности определения площади земельного участка, с подставленными значениями и итоговые (вычисленные) значения	$3,5 * M_t * \sqrt{P} = 3,5 * 0,20 * \sqrt{(626,00)} = 18$
4.	Площадь земельного участка согласно сведениям Единого государственного реестра недвижимости (Ркад), м ²	600,00
5.	Оценка расхождения P и Ркад (P - Ркад), м ²	26
6.	Предельный минимальный и максимальный размеры земельного участка (Рмин и Рмакс), м ²	Рмин = Рмин = 400 Рмакс = Рмакс = 1 500
7.	Вид (виды) разрешенного использования	садоводство
7.1.	Дополнительные сведения об использовании земельного участка	—
8.	Кадастровый или иной государственный учетный номер (инвентарный) здания, сооружения, объекта незавершенного строительства, расположенного на земельном участке	74:34:1707001:635
9.	Сведения о земельных участках (землях общего пользования, территории общего пользования), посредством которых обеспечивается доступ	Земли (земельные участки) общего пользования
10.	Иные сведения	—
4. Пояснения к сведениям об уточняемом земельном участке с кадастровым номером		74:34:1707001:140 :
1.	—	—

1. Сведения о характерных точках границ уточняемого земельного участка с кадастровым номером 74:34:1707001:141 :
 Система координат МСК-74, зона 2 Зона № 2

Обозначение характерных точек границ	Координаты, м				Метод определения координат	Формулы, примененные для расчета средней квадратической погрешности определения координат характерных точек границ (Mt), с подставленными в такие формулы значениями и итоговые (вычисленные) значения Mt, м	Описание закрепления точки
	содержатся в Едином государственном реестре недвижимости		определены в результате выполнения комплексных кадастровых работ				
	X	Y	X	Y			
1	2	3	4	5	6	7	8
348	—	—	582 889,12	2 231 384,70	Метод спутниковых геодезических измерений (определений)	0,20	—
75	—	—	582 917,40	2 231 398,04			
74	—	—	582 908,86	2 231 415,83			
349	—	—	582 881,16	2 231 402,76			
348	—	—	582 889,12	2 231 384,70			

2. Сведения о частях границ уточняемого земельного участка с кадастровым номером 74:34:1707001:141 :

Обозначение части границ		Горизонтальное проложение (S), м	Описание прохождения части границ	Сведения о согласовании местоположения границ (согласовано/спорное)
от т.	до т.			
1	2	3	4	5
348	75	31,27	—	согласовано
75	74	19,73		
74	349	30,63		
349	348	19,74		

3. Сведения о характеристиках уточняемого земельного участка с кадастровым номером 74:34:1707001:141 :

№ п/п	Наименование характеристики земельного участка	Значение характеристики
1	2	3

1	2	3
1.	Адрес земельного участка	456306, Российская Федерация, Челябинская область, Миасс г, Коллективный Сад Родничок тер, д 405
1.1.	Сведения о местоположении земельного участка (при отсутствии адреса) в структурированном в соответствии с федеральной информационной адресной системой виде	—
1.2.	Дополнительные сведения о местоположении земельного участка	—
2.	Площадь земельного участка \pm величина погрешности определения (вычисления) площади ($P \pm \Delta P$), м ²	611 \pm 17,00
3.	Формула, примененная для вычисления предельной погрешности определения площади земельного участка, с подставленными значениями и итоговые (вычисленные) значения	$3,5 * M_t * \sqrt{P} = 3,5 * 0,20 * \sqrt{(611,00)} = 17$
4.	Площадь земельного участка согласно сведениям Единого государственного реестра недвижимости (Ркад), м ²	600,00
5.	Оценка расхождения P и Ркад (P - Ркад), м ²	11
6.	Предельный минимальный и максимальный размеры земельного участка (Рмин и Рмакс), м ²	Рмин = Рмин = 400 Рмакс = Рмакс = 1 500
7.	Вид (виды) разрешенного использования	для садоводства и огородничества
7.1.	Дополнительные сведения об использовании земельного участка	—
8.	Кадастровый или иной государственный учетный номер (инвентарный) здания, сооружения, объекта незавершенного строительства, расположенного на земельном участке	74:34:1707001:559
9.	Сведения о земельных участках (землях общего пользования, территории общего пользования), посредством которых обеспечивается доступ	Земли (земельные участки) общего пользования
10.	Иные сведения	—
4. Пояснения к сведениям об уточняемом земельном участке с кадастровым номером		74:34:1707001:141 :
1.		—

1. Сведения о характерных точках границ уточняемого земельного участка с кадастровым номером 74:34:1707001:142 :
 Система координат МСК-74, зона 2 Зона № 2

Обозначение характерных точек границ	Координаты, м				Метод определения координат	Формулы, примененные для расчета средней квадратической погрешности определения координат характерных точек границ (Mt), с подставленными в такие формулы значениями и итоговые (вычисленные) значения Mt, м	Описание закрепления точки
	содержатся в Едином государственном реестре недвижимости		определены в результате выполнения комплексных кадастровых работ				
	X	Y	X	Y			
1	2	3	4	5	6	7	8
64	—	—	582 899,88	2 231 434,12	Метод спутниковых геодезических измерений (определений)	0,20	—
65	—	—	582 928,22	2 231 447,37			
66	—	—	582 919,10	2 231 465,16			
67	—	—	582 891,57	2 231 451,98			
64	—	—	582 899,88	2 231 434,12			

2. Сведения о частях границ уточняемого земельного участка с кадастровым номером 74:34:1707001:142 :

Обозначение части границ		Горизонтальное проложение (S), м	Описание прохождения части границ	Сведения о согласовании местоположения границ (согласовано/спорное)
от т.	до т.			
1	2	3	4	5
64	65	31,28	—	согласовано
65	66	19,99		
66	67	30,52		
67	64	19,70		

3. Сведения о характеристиках уточняемого земельного участка с кадастровым номером 74:34:1707001:142 :

№ п/п	Наименование характеристики земельного участка	Значение характеристики
1	2	3

1	2	3
1.	Адрес земельного участка	456306, Российская Федерация, Челябинская область, Миасс г, Коллективный Сад Родничок тер, д 408
1.1.	Сведения о местоположении земельного участка (при отсутствии адреса) в структурированном в соответствии с федеральной информационной адресной системой виде	—
1.2.	Дополнительные сведения о местоположении земельного участка	—
2.	Площадь земельного участка \pm величина погрешности определения (вычисления) площади ($P \pm \Delta P$), м ²	613 \pm 17,00
3.	Формула, примененная для вычисления предельной погрешности определения площади земельного участка, с подставленными значениями и итоговые (вычисленные) значения	$3,5 * M_t * \sqrt{P} = 3,5 * 0,20 * \sqrt{(613,00)} = 17$
4.	Площадь земельного участка согласно сведениям Единого государственного реестра недвижимости (Ркад), м ²	600,00
5.	Оценка расхождения P и Ркад (P - Ркад), м ²	13
6.	Предельный минимальный и максимальный размеры земельного участка (Рмин и Рмакс), м ²	Рмин = Рмин = 400 Рмакс = Рмакс = 1 500
7.	Вид (виды) разрешенного использования	для садоводства и огородничества
7.1.	Дополнительные сведения об использовании земельного участка	—
8.	Кадастровый или иной государственный учетный номер (инвентарный) здания, сооружения, объекта незавершенного строительства, расположенного на земельном участке	—
9.	Сведения о земельных участках (землях общего пользования, территории общего пользования), посредством которых обеспечивается доступ	Земли (земельные участки) общего пользования
10.	Иные сведения	—
4. Пояснения к сведениям об уточняемом земельном участке с кадастровым номером		74:34:1707001:142 :
1.	—	—

1. Сведения о характерных точках границ уточняемого земельного участка с кадастровым номером 74:34:1707001:144 :
 Система координат МСК-74, зона 2 Зона № 2

Обозначение характерных точек границ	Координаты, м				Метод определения координат	Формулы, примененные для расчета средней квадратической погрешности определения координат характерных точек границ (Mt), с подставленными в такие формулы значениями и итоговые (вычисленные) значения Mt, м	Описание закрепления точки
	содержатся в Едином государственном реестре недвижимости		определены в результате выполнения комплексных кадастровых работ				
	X	Y	X	Y			
1	2	3	4	5	6	7	8
60	—	—	582 926,48	2 231 380,66	Метод спутниковых геодезических измерений (определений)	0,20	—
535	—	—	582 952,38	2 231 393,44			
76	—	—	582 944,90	2 231 411,12			
75	—	—	582 917,40	2 231 398,04			
60	—	—	582 926,48	2 231 380,66			

2. Сведения о частях границ уточняемого земельного участка с кадастровым номером 74:34:1707001:144 :

Обозначение части границ		Горизонтальное проложение (S), м	Описание прохождения части границ	Сведения о согласовании местоположения границ (согласовано/спорное)
от т.	до т.			
1	2	3	4	5
60	535	28,88	—	согласовано
535	76	19,20		
76	75	30,45		
75	60	19,61		

3. Сведения о характеристиках уточняемого земельного участка с кадастровым номером 74:34:1707001:144 :

№ п/п	Наименование характеристики земельного участка	Значение характеристики
1	2	3

1	2	3
1.	Адрес земельного участка	456306, Российская Федерация, Челябинская область, Миасс г, Коллективный Сад Родничок тер, д 411
1.1.	Сведения о местоположении земельного участка (при отсутствии адреса) в структурированном в соответствии с федеральной информационной адресной системой виде	—
1.2.	Дополнительные сведения о местоположении земельного участка	—
2.	Площадь земельного участка ± величина погрешности определения (вычисления) площади ($P \pm \Delta P$), м ²	575 ± 17,00
3.	Формула, примененная для вычисления предельной погрешности определения площади земельного участка, с подставленными значениями и итоговые (вычисленные) значения	$3,5 * M_t * \sqrt{P} = 3,5 * 0,20 * \sqrt{(575,00)} = 17$
4.	Площадь земельного участка согласно сведениям Единого государственного реестра недвижимости (Ркад), м ²	600,00
5.	Оценка расхождения P и Ркад ($P - P_{кад}$), м ²	25
6.	Предельный минимальный и максимальный размеры земельного участка (Рмин и Рмакс), м ²	Рмин = Рмин = 400 Рмакс = Рмакс = 1 500
7.	Вид (виды) разрешенного использования	для садоводства и огородничества
7.1.	Дополнительные сведения об использовании земельного участка	—
8.	Кадастровый или иной государственный учетный номер (инвентарный) здания, сооружения, объекта незавершенного строительства, расположенного на земельном участке	—
9.	Сведения о земельных участках (землях общего пользования, территории общего пользования), посредством которых обеспечивается доступ	Земли (земельные участки) общего пользования
10.	Иные сведения	Запрещение. Обременение возникает на основании: Выписка из решения о запрете на совершение действий по регистрации № 53759500/7454, от 19 июля 2016 г., документ выдан Миасский ГОСП УФССП России по Челябинской области
4. Пояснения к сведениям об уточняемом земельном участке с кадастровым номером <u>74:34:1707001:144</u> :		
1.	—	

1. Сведения о характерных точках границ уточняемого земельного участка с кадастровым номером 74:34:1707001:145 :
 Система координат МСК-74, зона 2 Зона № 2

Обозначение характерных точек границ	Координаты, м				Метод определения координат	Формулы, примененные для расчета средней квадратической погрешности определения координат характерных точек границ (Mt), с подставленными в такие формулы значениями и итоговые (вычисленные) значения Mt, м	Описание закрепления точки
	содержатся в Едином государственном реестре недвижимости		определены в результате выполнения комплексных кадастровых работ				
	X	Y	X	Y			
1	2	3	4	5	6	7	8
59	—	—	582 935,95	2 231 361,96	Метод спутниковых геодезических измерений (определений)	0,20	—
536	—	—	582 962,10	2 231 374,33			
535	—	—	582 952,38	2 231 393,44			
60	—	—	582 926,48	2 231 380,66			
59	—	—	582 935,95	2 231 361,96			

2. Сведения о частях границ уточняемого земельного участка с кадастровым номером 74:34:1707001:145 :

Обозначение части границ		Горизонтальное проложение (S), м	Описание прохождения части границ	Сведения о согласовании местоположения границ (согласовано/спорное)
от т.	до т.			
1	2	3	4	5
59	536	28,93	—	согласовано
536	535	21,44		
535	60	28,88		
60	59	20,96		

3. Сведения о характеристиках уточняемого земельного участка с кадастровым номером 74:34:1707001:145 :

№ п/п	Наименование характеристики земельного участка	Значение характеристики
1	2	3

1	2	3
1.	Адрес земельного участка	456306, Российская Федерация, Челябинская область, Миасс г, Коллективный Сад Родничок тер, д 412
1.1.	Сведения о местоположении земельного участка (при отсутствии адреса) в структурированном в соответствии с федеральной информационной адресной системой виде	—
1.2.	Дополнительные сведения о местоположении земельного участка	—
2.	Площадь земельного участка ± величина погрешности определения (вычисления) площади ($P \pm \Delta P$), м ²	613 ± 17,00
3.	Формула, примененная для вычисления предельной погрешности определения площади земельного участка, с подставленными значениями и итоговые (вычисленные) значения	$3,5 * M_t * \sqrt{P} = 3,5 * 0,20 * \sqrt{(613,00)} = 17$
4.	Площадь земельного участка согласно сведениям Единого государственного реестра недвижимости (Ркад), м ²	600,00
5.	Оценка расхождения P и Ркад (P - Ркад), м ²	13
6.	Предельный минимальный и максимальный размеры земельного участка (Рмин и Рмакс), м ²	Рмин = Рмин = 400 Рмакс = Рмакс = 1 500
7.	Вид (виды) разрешенного использования	для садоводства и огородничества
7.1.	Дополнительные сведения об использовании земельного участка	—
8.	Кадастровый или иной государственный учетный номер (инвентарный) здания, сооружения, объекта незавершенного строительства, расположенного на земельном участке	—
9.	Сведения о земельных участках (землях общего пользования, территории общего пользования), посредством которых обеспечивается доступ	Земли (земельные участки) общего пользования
10.	Иные сведения	—
4. Пояснения к сведениям об уточняемом земельном участке с кадастровым номером		74:34:1707001:145 :
1.	—	—

1. Сведения о характерных точках границ уточняемого земельного участка с кадастровым номером 74:34:1707001:146 :
 Система координат МСК-74, зона 2 Зона № 2

Обозначение характерных точек границ	Координаты, м				Метод определения координат	Формулы, примененные для расчета средней квадратической погрешности определения координат характерных точек границ (Mt), с подставленными в такие формулы значениями и итоговые (вычисленные) значения Mt, м	Описание закрепления точки
	содержатся в Едином государственном реестре недвижимости		определены в результате выполнения комплексных кадастровых работ				
	X	Y	X	Y			
1	2	3	4	5	6	7	8
341	—	—	582 969,85	2 231 290,20	Метод спутниковых геодезических измерений (определений)	0,20	—
350	—	—	582 994,55	2 231 302,65			
351	—	—	582 985,92	2 231 320,77			
342	—	—	582 961,21	2 231 308,25			
341	—	—	582 969,85	2 231 290,20			

2. Сведения о частях границ уточняемого земельного участка с кадастровым номером 74:34:1707001:146 :

Обозначение части границ		Горизонтальное проложение (S), м	Описание прохождения части границ	Сведения о согласовании местоположения границ (согласовано/спорное)
от т.	до т.			
1	2	3	4	5
341	350	27,66	—	согласовано
350	351	20,07		
351	342	27,70		
342	341	20,01		

3. Сведения о характеристиках уточняемого земельного участка с кадастровым номером 74:34:1707001:146 :

№ п/п	Наименование характеристики земельного участка	Значение характеристики
1	2	3

1	2	3
1.	Адрес земельного участка	456306, Российская Федерация, Челябинская область, Миасс г, Коллективный Сад Родничок тер, д 416
1.1.	Сведения о местоположении земельного участка (при отсутствии адреса) в структурированном в соответствии с федеральной информационной адресной системой виде	—
1.2.	Дополнительные сведения о местоположении земельного участка	—
2.	Площадь земельного участка \pm величина погрешности определения (вычисления) площади ($P \pm \Delta P$), м ²	555 \pm 16,00
3.	Формула, примененная для вычисления предельной погрешности определения площади земельного участка, с подставленными значениями и итоговые (вычисленные) значения	$3,5 * M_t * \sqrt{P} = 3,5 * 0,20 * \sqrt{(555,00)} = 16$
4.	Площадь земельного участка согласно сведениям Единого государственного реестра недвижимости (Ркад), м ²	600,00
5.	Оценка расхождения P и Ркад (P - Ркад), м ²	45
6.	Предельный минимальный и максимальный размеры земельного участка (Рмин и Рмакс), м ²	Рмин = Рмин = 400 Рмакс = Рмакс = 1 500
7.	Вид (виды) разрешенного использования	для садоводства и огородничества
7.1.	Дополнительные сведения об использовании земельного участка	—
8.	Кадастровый или иной государственный учетный номер (инвентарный) здания, сооружения, объекта незавершенного строительства, расположенного на земельном участке	—
9.	Сведения о земельных участках (землях общего пользования, территории общего пользования), посредством которых обеспечивается доступ	Земли (земельные участки) общего пользования
10.	Иные сведения	—
4. Пояснения к сведениям об уточняемом земельном участке с кадастровым номером		74:34:1707001:146 :
1.	—	—

1. Сведения о характерных точках границ уточняемого земельного участка с кадастровым номером 74:34:1707001:147 :
 Система координат МСК-74, зона 2 Зона № 2

Обозначение характерных точек границ	Координаты, м				Метод определения координат	Формулы, примененные для расчета средней квадратической погрешности определения координат характерных точек границ (Mt), с подставленными в такие формулы значениями и итоговые (вычисленные) значения Mt, м	Описание закрепления точки
	содержатся в Едином государственном реестре недвижимости		определены в результате выполнения комплексных кадастровых работ				
	X	Y	X	Y			
1	2	3	4	5	6	7	8
352	—	—	582 996,37	2 231 234,59	Метод спутниковых геодезических измерений (определений)	0,20	—
353	—	—	583 020,88	2 231 247,02			
354	—	—	583 012,20	2 231 265,02			
355	—	—	582 987,78	2 231 252,62			
352	—	—	582 996,37	2 231 234,59			

2. Сведения о частях границ уточняемого земельного участка с кадастровым номером 74:34:1707001:147 :

Обозначение части границ		Горизонтальное проложение (S), м	Описание прохождения части границ	Сведения о согласовании местоположения границ (согласовано/спорное)
от т.	до т.			
1	2	3	4	5
352	353	27,48	—	согласовано
353	354	19,98		
354	355	27,39		
355	352	19,97		

3. Сведения о характеристиках уточняемого земельного участка с кадастровым номером 74:34:1707001:147 :

№ п/п	Наименование характеристики земельного участка	Значение характеристики
1	2	3

1	2	3
1.	Адрес земельного участка	456306, Российская Федерация, Челябинская область, Миасс г, Коллективный Сад Родничок тер, д 419
1.1.	Сведения о местоположении земельного участка (при отсутствии адреса) в структурированном в соответствии с федеральной информационной адресной системой виде	—
1.2.	Дополнительные сведения о местоположении земельного участка	—
2.	Площадь земельного участка \pm величина погрешности определения (вычисления) площади ($P \pm \Delta P$), м ²	548 \pm 16,00
3.	Формула, примененная для вычисления предельной погрешности определения площади земельного участка, с подставленными значениями и итоговые (вычисленные) значения	$3,5 * M_t * \sqrt{P} = 3,5 * 0,20 * \sqrt{(548,00)} = 16$
4.	Площадь земельного участка согласно сведениям Единого государственного реестра недвижимости (Ркад), м ²	600,00
5.	Оценка расхождения P и Ркад (P - Ркад), м ²	52
6.	Предельный минимальный и максимальный размеры земельного участка (Рмин и Рмакс), м ²	Рмин = Рмин = 400 Рмакс = Рмакс = 1 500
7.	Вид (виды) разрешенного использования	для садоводства и огородничества
7.1.	Дополнительные сведения об использовании земельного участка	—
8.	Кадастровый или иной государственный учетный номер (инвентарный) здания, сооружения, объекта незавершенного строительства, расположенного на земельном участке	—
9.	Сведения о земельных участках (землях общего пользования, территории общего пользования), посредством которых обеспечивается доступ	Земли (земельные участки) общего пользования
10.	Иные сведения	—
4. Пояснения к сведениям об уточняемом земельном участке с кадастровым номером		74:34:1707001:147 :
1.	—	—

1. Сведения о характерных точках границ уточняемого земельного участка с кадастровым номером 74:34:1707001:148 :
 Система координат МСК-74, зона 2 Зона № 2

Обозначение характерных точек границ	Координаты, м				Метод определения координат	Формулы, примененные для расчета средней квадратической погрешности определения координат характерных точек границ (Mt), с подставленными в такие формулы значениями и итоговые (вычисленные) значения Mt, м	Описание закрепления точки
	содержатся в Едином государственном реестре недвижимости		определены в результате выполнения комплексных кадастровых работ				
	X	Y	X	Y			
1	2	3	4	5	6	7	8
537	—	—	583 005,90	2 231 214,64	Метод спутниковых геодезических измерений (определений)	0,20	—
538	—	—	583 029,91	2 231 226,86			
353	—	—	583 020,88	2 231 247,02			
352	—	—	582 996,37	2 231 234,59			
537	—	—	583 005,90	2 231 214,64			

2. Сведения о частях границ уточняемого земельного участка с кадастровым номером 74:34:1707001:148 :

Обозначение части границ		Горизонтальное проложение (S), м	Описание прохождения части границ	Сведения о согласовании местоположения границ (согласовано/спорное)
от т.	до т.			
1	2	3	4	5
537	538	26,94	—	согласовано
538	353	22,09		
353	352	27,48		
352	537	22,11		

3. Сведения о характеристиках уточняемого земельного участка с кадастровым номером 74:34:1707001:148 :

№ п/п	Наименование характеристики земельного участка	Значение характеристики
1	2	3

1	2	3
1.	Адрес земельного участка	456306, Российская Федерация, Челябинская область, Миасс г, Коллективный Сад Родничок тер, д 420
1.1.	Сведения о местоположении земельного участка (при отсутствии адреса) в структурированном в соответствии с федеральной информационной адресной системой виде	—
1.2.	Дополнительные сведения о местоположении земельного участка	—
2.	Площадь земельного участка \pm величина погрешности определения (вычисления) площади ($P \pm \Delta P$), м ²	601 \pm 17,00
3.	Формула, примененная для вычисления предельной погрешности определения площади земельного участка, с подставленными значениями и итоговые (вычисленные) значения	$3,5 * M_t * \sqrt{P} = 3,5 * 0,20 * \sqrt{(601,00)} = 17$
4.	Площадь земельного участка согласно сведениям Единого государственного реестра недвижимости (Ркад), м ²	600,00
5.	Оценка расхождения P и Ркад (P - Ркад), м ²	1
6.	Предельный минимальный и максимальный размеры земельного участка (Рмин и Рмакс), м ²	Рмин = Рмин = 400 Рмакс = Рмакс = 1 500
7.	Вид (виды) разрешенного использования	для садоводства и огородничества
7.1.	Дополнительные сведения об использовании земельного участка	—
8.	Кадастровый или иной государственный учетный номер (инвентарный) здания, сооружения, объекта незавершенного строительства, расположенного на земельном участке	—
9.	Сведения о земельных участках (землях общего пользования, территории общего пользования), посредством которых обеспечивается доступ	Земли (земельные участки) общего пользования
10.	Иные сведения	—
4. Пояснения к сведениям об уточняемом земельном участке с кадастровым номером		74:34:1707001:148 :
1.	—	—

1. Сведения о характерных точках границ уточняемого земельного участка с кадастровым номером 74:34:1707001:149 :
 Система координат МСК-74, зона 2 Зона № 2

Обозначение характерных точек границ	Координаты, м				Метод определения координат	Формулы, примененные для расчета средней квадратической погрешности определения координат характерных точек границ (Mt), с подставленными в такие формулы значениями и итоговые (вычисленные) значения Mt, м	Описание закрепления точки
	содержатся в Едином государственном реестре недвижимости		определены в результате выполнения комплексных кадастровых работ				
	X	Y	X	Y			
1	2	3	4	5	6	7	8
539	—	—	583 026,38	2 231 250,27	Метод спутниковых геодезических измерений (определений)	0,20	—
540	—	—	583 053,31	2 231 263,27			
541	—	—	583 044,94	2 231 281,52			
542	—	—	583 018,05	2 231 268,03			
539	—	—	583 026,38	2 231 250,27			

2. Сведения о частях границ уточняемого земельного участка с кадастровым номером 74:34:1707001:149 :

Обозначение части границ		Горизонтальное проложение (S), м	Описание прохождения части границ	Сведения о согласовании местоположения границ (согласовано/спорное)
от т.	до т.			
1	2	3	4	5
539	540	29,90	—	согласовано
540	541	20,08		
541	542	30,08		
542	539	19,62		

3. Сведения о характеристиках уточняемого земельного участка с кадастровым номером 74:34:1707001:149 :

№ п/п	Наименование характеристики земельного участка	Значение характеристики
1	2	3

1	2	3
1.	Адрес земельного участка	456306, Российская Федерация, Челябинская область, Миасс г, Коллективный Сад Родничок тер, д 422
1.1.	Сведения о местоположении земельного участка (при отсутствии адреса) в структурированном в соответствии с федеральной информационной адресной системой виде	—
1.2.	Дополнительные сведения о местоположении земельного участка	—
2.	Площадь земельного участка \pm величина погрешности определения (вычисления) площади ($P \pm \Delta P$), м ²	595 \pm 17,00
3.	Формула, примененная для вычисления предельной погрешности определения площади земельного участка, с подставленными значениями и итоговые (вычисленные) значения	$3,5 * M_t * \sqrt{P} = 3,5 * 0,20 * \sqrt{(595,00)} = 17$
4.	Площадь земельного участка согласно сведениям Единого государственного реестра недвижимости (Ркад), м ²	600,00
5.	Оценка расхождения P и Ркад (P - Ркад), м ²	5
6.	Предельный минимальный и максимальный размеры земельного участка (Рмин и Рмакс), м ²	Рмин = Рмин = 400 Рмакс = Рмакс = 1 500
7.	Вид (виды) разрешенного использования	для садоводства и огородничества
7.1.	Дополнительные сведения об использовании земельного участка	—
8.	Кадастровый или иной государственный учетный номер (инвентарный) здания, сооружения, объекта незавершенного строительства, расположенного на земельном участке	—
9.	Сведения о земельных участках (землях общего пользования, территории общего пользования), посредством которых обеспечивается доступ	Земли (земельные участки) общего пользования
10.	Иные сведения	—
4. Пояснения к сведениям об уточняемом земельном участке с кадастровым номером		74:34:1707001:149 :
1.	—	—

1. Сведения о характерных точках границ уточняемого земельного участка с кадастровым номером 74:34:1707001:150 :
 Система координат МСК-74, зона 2 Зона № 2

Обозначение характерных точек границ	Координаты, м				Метод определения координат	Формулы, примененные для расчета средней квадратической погрешности определения координат характерных точек границ (Mt), с подставленными в такие формулы значениями и итоговые (вычисленные) значения Mt, м	Описание закрепления точки
	содержатся в Едином государственном реестре недвижимости		определены в результате выполнения комплексных кадастровых работ				
	X	Y	X	Y			
1	2	3	4	5	6	7	8
81	—	—	582 984,34	2 231 340,42	Метод спутниковых геодезических измерений (определений)	0,20	—
82	—	—	583 012,86	2 231 354,06			
83	—	—	583 004,56	2 231 372,64			
84	—	—	582 976,34	2 231 359,17			
81	—	—	582 984,34	2 231 340,42			

2. Сведения о частях границ уточняемого земельного участка с кадастровым номером 74:34:1707001:150 :

Обозначение части границ		Горизонтальное проложение (S), м	Описание прохождения части границ	Сведения о согласовании местоположения границ (согласовано/спорное)
от т.	до т.			
1	2	3	4	5
81	82	31,61	—	согласовано
82	83	20,35		
83	84	31,27		
84	81	20,39		

3. Сведения о характеристиках уточняемого земельного участка с кадастровым номером 74:34:1707001:150 :

№ п/п	Наименование характеристики земельного участка	Значение характеристики
1	2	3

1	2	3
1.	Адрес земельного участка	456306, Российская Федерация, Челябинская область, Миасс г, Коллективный Сад Родничок тер, д 427
1.1.	Сведения о местоположении земельного участка (при отсутствии адреса) в структурированном в соответствии с федеральной информационной адресной системой виде	—
1.2.	Дополнительные сведения о местоположении земельного участка	—
2.	Площадь земельного участка \pm величина погрешности определения (вычисления) площади ($P \pm \Delta P$), м ²	640 \pm 18,00
3.	Формула, примененная для вычисления предельной погрешности определения площади земельного участка, с подставленными значениями и итоговые (вычисленные) значения	$3,5 * M_t * \sqrt{P} = 3,5 * 0,20 * \sqrt{(640,00)} = 18$
4.	Площадь земельного участка согласно сведениям Единого государственного реестра недвижимости (Ркад), м ²	600,00
5.	Оценка расхождения P и Ркад (P - Ркад), м ²	40
6.	Предельный минимальный и максимальный размеры земельного участка (Рмин и Рмакс), м ²	Рмин = Рмин = 400 Рмакс = Рмакс = 1 500
7.	Вид (виды) разрешенного использования	для садоводства и огородничества
7.1.	Дополнительные сведения об использовании земельного участка	—
8.	Кадастровый или иной государственный учетный номер (инвентарный) здания, сооружения, объекта незавершенного строительства, расположенного на земельном участке	—
9.	Сведения о земельных участках (землях общего пользования, территории общего пользования), посредством которых обеспечивается доступ	Земли (земельные участки) общего пользования
10.	Иные сведения	—
4. Пояснения к сведениям об уточняемом земельном участке с кадастровым номером		74:34:1707001:150 :
1.	—	—

1. Сведения о характерных точках границ уточняемого земельного участка с кадастровым номером 74:34:1707001:151 :
 Система координат МСК-74, зона 2 Зона № 2

Обозначение характерных точек границ	Координаты, м				Метод определения координат	Формулы, примененные для расчета средней квадратической погрешности определения координат характерных точек границ (Mt), с подставленными в такие формулы значениями и итоговые (вычисленные) значения Mt, м	Описание закрепления точки
	содержатся в Едином государственном реестре недвижимости		определены в результате выполнения комплексных кадастровых работ				
	X	Y	X	Y			
1	2	3	4	5	6	7	8
356	—	—	582 968,46	2 231 377,48	Метод спутниковых геодезических измерений (определений)	0,20	—
357	—	—	582 995,83	2 231 390,51			
358	—	—	582 986,14	2 231 407,94			
359	—	—	582 958,95	2 231 395,70			
356	—	—	582 968,46	2 231 377,48			

2. Сведения о частях границ уточняемого земельного участка с кадастровым номером 74:34:1707001:151 :

Обозначение части границ		Горизонтальное проложение (S), м	Описание прохождения части границ	Сведения о согласовании местоположения границ (согласовано/спорное)
от т.	до т.			
1	2	3	4	5
356	357	30,31	—	согласовано
357	358	19,94		
358	359	29,82		
359	356	20,55		

3. Сведения о характеристиках уточняемого земельного участка с кадастровым номером 74:34:1707001:151 :

№ п/п	Наименование характеристики земельного участка	Значение характеристики
1	2	3

1	2	3
1.	Адрес земельного участка	456306, Российская Федерация, Челябинская область, Миасс г, Коллективный Сад Родничок тер, д 429
1.1.	Сведения о местоположении земельного участка (при отсутствии адреса) в структурированном в соответствии с федеральной информационной адресной системой виде	—
1.2.	Дополнительные сведения о местоположении земельного участка	—
2.	Площадь земельного участка ± величина погрешности определения (вычисления) площади ($P \pm \Delta P$), м ²	608 ± 17,00
3.	Формула, примененная для вычисления предельной погрешности определения площади земельного участка, с подставленными значениями и итоговые (вычисленные) значения	$3,5 * M_t * \sqrt{P} = 3,5 * 0,20 * \sqrt{(608,00)} = 17$
4.	Площадь земельного участка согласно сведениям Единого государственного реестра недвижимости (Ркад), м ²	600,00
5.	Оценка расхождения Р и Ркад ($P - P_{кад}$), м ²	8
6.	Предельный минимальный и максимальный размеры земельного участка (Рмин и Рмакс), м ²	Рмин = Рмин = 400 Рмакс = Рмакс = 1 500
7.	Вид (виды) разрешенного использования	для садоводства и огородничества
7.1.	Дополнительные сведения об использовании земельного участка	—
8.	Кадастровый или иной государственный учетный номер (инвентарный) здания, сооружения, объекта незавершенного строительства, расположенного на земельном участке	74:34:1707001:585
9.	Сведения о земельных участках (землях общего пользования, территории общего пользования), посредством которых обеспечивается доступ	Земли (земельные участки) общего пользования
10.	Иные сведения	—
4. Пояснения к сведениям об уточняемом земельном участке с кадастровым номером		74:34:1707001:151 :
1.	—	—

1. Сведения о характерных точках границ уточняемого земельного участка с кадастровым номером 74:34:1707001:152 :
 Система координат МСК-74, зона 2 Зона № 2

Обозначение характерных точек границ	Координаты, м				Метод определения координат	Формулы, примененные для расчета средней квадратической погрешности определения координат характерных точек границ (Mt), с подставленными в такие формулы значениями и итоговые (вычисленные) значения Mt, м	Описание закрепления точки
	содержатся в Едином государственном реестре недвижимости		определены в результате выполнения комплексных кадастровых работ				
	X	Y	X	Y			
1	2	3	4	5	6	7	8
360	—	—	582 950,40	2 231 413,69	Метод спутниковых геодезических измерений (определений)	0,20	—
361	—	—	582 978,25	2 231 426,60			
104	—	—	582 969,98	2 231 444,81			
362	—	—	582 941,87	2 231 431,08			
360	—	—	582 950,40	2 231 413,69			

2. Сведения о частях границ уточняемого земельного участка с кадастровым номером 74:34:1707001:152 :

Обозначение части границ		Горизонтальное проложение (S), м	Описание прохождения части границ	Сведения о согласовании местоположения границ (согласовано/спорное)
от т.	до т.			
1	2	3	4	5
360	361	30,70	—	согласовано
361	104	20,00		
104	362	31,28		
362	360	19,37		

3. Сведения о характеристиках уточняемого земельного участка с кадастровым номером 74:34:1707001:152 :

№ п/п	Наименование характеристики земельного участка	Значение характеристики
1	2	3

1	2	3
1.	Адрес земельного участка	456306, Российская Федерация, Челябинская область, Миасс г, Коллективный Сад Родничок тер, д 431
1.1.	Сведения о местоположении земельного участка (при отсутствии адреса) в структурированном в соответствии с федеральной информационной адресной системой виде	—
1.2.	Дополнительные сведения о местоположении земельного участка	—
2.	Площадь земельного участка \pm величина погрешности определения (вычисления) площади ($P \pm \Delta P$), м ²	610 \pm 17,00
3.	Формула, примененная для вычисления предельной погрешности определения площади земельного участка, с подставленными значениями и итоговые (вычисленные) значения	$3,5 * M_t * \sqrt{P} = 3,5 * 0,20 * \sqrt{(610,00)} = 17$
4.	Площадь земельного участка согласно сведениям Единого государственного реестра недвижимости (Ркад), м ²	600,00
5.	Оценка расхождения P и Ркад (P - Ркад), м ²	10
6.	Предельный минимальный и максимальный размеры земельного участка (Рмин и Рмакс), м ²	Рмин = Рмин = 400 Рмакс = Рмакс = 1 500
7.	Вид (виды) разрешенного использования	для садоводства и огородничества
7.1.	Дополнительные сведения об использовании земельного участка	—
8.	Кадастровый или иной государственный учетный номер (инвентарный) здания, сооружения, объекта незавершенного строительства, расположенного на земельном участке	—
9.	Сведения о земельных участках (землях общего пользования, территории общего пользования), посредством которых обеспечивается доступ	Земли (земельные участки) общего пользования
10.	Иные сведения	—
4. Пояснения к сведениям об уточняемом земельном участке с кадастровым номером		74:34:1707001:152 :
1.	—	—

1. Сведения о характерных точках границ уточняемого земельного участка с кадастровым номером 74:34:1707001:153 :
 Система координат МСК-74, зона 2 Зона № 2

Обозначение характерных точек границ	Координаты, м				Метод определения координат	Формулы, примененные для расчета средней квадратической погрешности определения координат характерных точек границ (Mt), с подставленными в такие формулы значениями и итоговые (вычисленные) значения Mt, м	Описание закрепления точки
	содержатся в Едином государственном реестре недвижимости		определены в результате выполнения комплексных кадастровых работ				
	X	Y	X	Y			
1	2	3	4	5	6	7	8
543	—	—	582 932,96	2 231 449,20	Метод спутниковых геодезических измерений (определений)	0,20	—
107	—	—	582 961,59	2 231 463,04			
544	—	—	582 953,21	2 231 481,50			
545	—	—	582 925,40	2 231 468,01			
543	—	—	582 932,96	2 231 449,20			

2. Сведения о частях границ уточняемого земельного участка с кадастровым номером 74:34:1707001:153 :

Обозначение части границ		Горизонтальное проложение (S), м	Описание прохождения части границ	Сведения о согласовании местоположения границ (согласовано/спорное)
от т.	до т.			
1	2	3	4	5
543	107	31,80	—	согласовано
107	544	20,27		
544	545	30,91		
545	543	20,27		

3. Сведения о характеристиках уточняемого земельного участка с кадастровым номером 74:34:1707001:153 :

№ п/п	Наименование характеристики земельного участка	Значение характеристики
1	2	3

1	2	3
1.	Адрес земельного участка	456306, Российская Федерация, Челябинская область, Миасс г, Коллективный Сад Родничок тер, д 433
1.1.	Сведения о местоположении земельного участка (при отсутствии адреса) в структурированном в соответствии с федеральной информационной адресной системой виде	—
1.2.	Дополнительные сведения о местоположении земельного участка	—
2.	Площадь земельного участка ± величина погрешности определения (вычисления) площади ($P \pm \Delta P$), м ²	635 ± 18,00
3.	Формула, примененная для вычисления предельной погрешности определения площади земельного участка, с подставленными значениями и итоговые (вычисленные) значения	$3,5 * M_t * \sqrt{P} = 3,5 * 0,20 * \sqrt{(635,00)} = 18$
4.	Площадь земельного участка согласно сведениям Единого государственного реестра недвижимости (Ркад), м ²	600,00
5.	Оценка расхождения Р и Ркад ($P - P_{кад}$), м ²	35
6.	Предельный минимальный и максимальный размеры земельного участка (Рмин и Рмакс), м ²	Рмин = Рмин = 400 Рмакс = Рмакс = 1 500
7.	Вид (виды) разрешенного использования	для садоводства и огородничества
7.1.	Дополнительные сведения об использовании земельного участка	—
8.	Кадастровый или иной государственный учетный номер (инвентарный) здания, сооружения, объекта незавершенного строительства, расположенного на земельном участке	—
9.	Сведения о земельных участках (землях общего пользования, территории общего пользования), посредством которых обеспечивается доступ	Земли (земельные участки) общего пользования
10.	Иные сведения	—
4. Пояснения к сведениям об уточняемом земельном участке с кадастровым номером		74:34:1707001:153 :
1.	—	—

1. Сведения о характерных точках границ уточняемого земельного участка с кадастровым номером 74:34:1707001:154 :
 Система координат МСК-74, зона 2 Зона № 2

Обозначение характерных точек границ	Координаты, м				Метод определения координат	Формулы, примененные для расчета средней квадратической погрешности определения координат характерных точек границ (Mt), с подставленными в такие формулы значениями и итоговые (вычисленные) значения Mt, м	Описание закрепления точки
	содержатся в Едином государственном реестре недвижимости		определены в результате выполнения комплексных кадастровых работ				
	X	Y	X	Y			
1	2	3	4	5	6	7	8
546	—	—	582 878,52	2 231 564,68	Метод спутниковых геодезических измерений (определений)	0,20	—
92	—	—	582 907,33	2 231 577,99			
85	—	—	582 898,89	2 231 595,68			
91	—	—	582 871,30	2 231 582,42			
546	—	—	582 878,52	2 231 564,68			

2. Сведения о частях границ уточняемого земельного участка с кадастровым номером 74:34:1707001:154 :

Обозначение части границ		Горизонтальное проложение (S), м	Описание прохождения части границ	Сведения о согласовании местоположения границ (согласовано/спорное)
от т.	до т.			
1	2	3	4	5
546	92	31,74	—	согласовано
92	85	19,60		
85	91	30,61		
91	546	19,15		

3. Сведения о характеристиках уточняемого земельного участка с кадастровым номером 74:34:1707001:154 :

№ п/п	Наименование характеристики земельного участка	Значение характеристики
1	2	3

1	2	3
1.	Адрес земельного участка	456306, Российская Федерация, Челябинская область, Миасс г, Коллективный Сад Родничок тер, д 439
1.1.	Сведения о местоположении земельного участка (при отсутствии адреса) в структурированном в соответствии с федеральной информационной адресной системой виде	—
1.2.	Дополнительные сведения о местоположении земельного участка	—
2.	Площадь земельного участка \pm величина погрешности определения (вычисления) площади ($P \pm \Delta P$), м ²	604 \pm 17,00
3.	Формула, примененная для вычисления предельной погрешности определения площади земельного участка, с подставленными значениями и итоговые (вычисленные) значения	$3,5 * M_t * \sqrt{P} = 3,5 * 0,20 * \sqrt{(604,00)} = 17$
4.	Площадь земельного участка согласно сведениям Единого государственного реестра недвижимости ($P_{\text{кад}}$), м ²	600,00
5.	Оценка расхождения P и $P_{\text{кад}}$ ($P - P_{\text{кад}}$), м ²	4
6.	Предельный минимальный и максимальный размеры земельного участка ($P_{\text{мин}}$ и $P_{\text{макс}}$), м ²	$P_{\text{мин}} = P_{\text{мин}} = 400$ $P_{\text{макс}} = P_{\text{макс}} = 1\ 500$
7.	Вид (виды) разрешенного использования	для садоводства и огородничества
7.1.	Дополнительные сведения об использовании земельного участка	—
8.	Кадастровый или иной государственный учетный номер (инвентарный) здания, сооружения, объекта незавершенного строительства, расположенного на земельном участке	74:34:1707001:560
9.	Сведения о земельных участках (землях общего пользования, территории общего пользования), посредством которых обеспечивается доступ	Земли (земельные участки) общего пользования

1	2	3
10.	Иные сведения	<p>Иные ограничения (обременения) прав. Обременение возникает на основании: Постановление судебного пристава-исполнителя(Арсенова Мария Николаевна) о запрете № 171518755/7454, от 11 января 2021 г., документ выдан Миасское ГОСП УФССП России по Челябинской области</p> <p>Запрещение. Обременение возникает на основании: Постановление судебного пристава-исполнителя(Болотова Юлия Александровна) о запрете № 163471879/7454, от 14 октября 2020 г., документ выдан Миасское ГОСП УФССП России по Челябинской области</p> <p>Запрещение. Обременение возникает на основании: Постановление судебного пристава-исполнителя(Болотова Юлия Александровна) о запрете № 163471922/7454, от 14 октября 2020 г., документ выдан Миасское ГОСП УФССП России по Челябинской области</p> <p>Иные ограничения (обременения) прав. Обременение возникает на основании: Постановление судебного пристава-исполнителя(Болотова Юлия Александровна) о запрете № 163471908/7454, от 14 октября 2020 г., документ выдан Миасское ГОСП УФССП России по Челябинской области</p> <p>Запрещение. Обременение возникает на основании: Выписка из постановления о запрете на совершение действий по регистрации № 149173796/7454, от 27 апреля 2020 г., документ выдан Миасский городской отдел судебных приставов УФССП России по Челябинской области</p> <p>Запрещение. Обременение возникает на основании: Выписка из постановления о запрете на совершение действий по регистрации № 133258107/7454, от 21 октября 2019 г., документ выдан Миасский городской отдел судебных приставов УФССП России по Челябинской области</p>

4. Пояснения к сведениям об уточняемом земельном участке с кадастровым номером 74:34:1707001:154 :

1. —

1. Сведения о характерных точках границ уточняемого земельного участка с кадастровым номером 74:34:1707001:156 :

Система координат МСК-74, зона 2 Зона № 2

Обозначение характерных точек границ	Координаты, м				Метод определения координат	Формулы, примененные для расчета средней квадратической погрешности определения координат характерных точек границ (Mt), с подставленными в такие формулы значениями и итоговые (вычисленные) значения Mt, м	Описание закрепления точки
	содержатся в Едином государственном реестре недвижимости		определены в результате выполнения комплексных кадастровых работ				
	X	Y	X	Y			
1	2	3	4	5	6	7	8

1	2	3	4	5	6	7	8
92	—	—	582 907,33	2 231 577,99	Метод спутниковых геодезических измерений (определений)	0,20	—
93	—	—	582 933,74	2 231 591,34			
94	—	—	582 925,70	2 231 609,26			
85	—	—	582 898,89	2 231 595,68			
92	—	—	582 907,33	2 231 577,99			

2. Сведения о частях границ уточняемого земельного участка с кадастровым номером 74:34:1707001:156 :

Обозначение части границ		Горизонтальное проложение (S), м	Описание прохождения части границ	Сведения о согласовании местоположения границ (согласовано/спорное)
от т.	до т.			
1	2	3	4	5
92	93	29,59	—	согласовано
93	94	19,64		
94	85	30,05		
85	92	19,60		

3. Сведения о характеристиках уточняемого земельного участка с кадастровым номером 74:34:1707001:156 :

№ п/п	Наименование характеристики земельного участка	Значение характеристики
1	2	3
1.	Адрес земельного участка	456306, Российская Федерация, Челябинская область, Миасс г, Коллективный Сад Родничок тер, д 442
1.1.	Сведения о местоположении земельного участка (при отсутствии адреса) в структурированном в соответствии с федеральной информационной адресной системой виде	—
1.2.	Дополнительные сведения о местоположении земельного участка	—
2.	Площадь земельного участка ± величина погрешности определения (вычисления) площади ($P \pm \Delta P$), м ²	585 ± 17,00
3.	Формула, примененная для вычисления предельной погрешности определения площади земельного участка, с подставленными значениями и итоговые (вычисленные) значения	$3,5 * M_t * \sqrt{P} = 3,5 * 0,20 * \sqrt{(585,00)} = 17$

1	2	3
4.	Площадь земельного участка согласно сведениям Единого государственного реестра недвижимости (Ркад), м ²	600,00
5.	Оценка расхождения Р и Ркад (Р - Ркад), м ²	15
6.	Предельный минимальный и максимальный размеры земельного участка (Рмин и Рмакс), м ²	Рмин = Рмин = 400 Рмакс = Рмакс = 1 500
7.	Вид (виды) разрешенного использования	для садоводства и огородничества
7.1.	Дополнительные сведения об использовании земельного участка	—
8.	Кадастровый или иной государственный учетный номер (инвентарный) здания, сооружения, объекта незавершенного строительства, расположенного на земельном участке	—
9.	Сведения о земельных участках (землях общего пользования, территории общего пользования), посредством которых обеспечивается доступ	Земли (земельные участки) общего пользования
10.	Иные сведения	—

4. Пояснения к сведениям об уточняемом земельном участке с кадастровым номером 74:34:1707001:156 :

1.	—
----	---

1. Сведения о характерных точках границ уточняемого земельного участка с кадастровым номером 74:34:1707001:158 :
Система координат МСК-74, зона 2 Зона № 2

Обозначение характерных точек границ	Координаты, м				Метод определения координат	Формулы, примененные для расчета средней квадратической погрешности определения координат характерных точек границ (Mt), с подставленными в такие формулы значениями и итоговые (вычисленные) значения Mt, м	Описание закрепления точки
	содержатся в Едином государственном реестре недвижимости		определены в результате выполнения комплексных кадастровых работ				
	X	Y	X	Y			
1	2	3	4	5	6	7	8
363	—	—	582 915,45	2 231 560,61	Метод спутниковых геодезических измерений (определений)	0,20	—
364	—	—	582 915,67	2 231 560,11			
365	—	—	582 942,23	2 231 572,47			

1	2	3	4	5	6	7	8
93	—	—	582 933,74	2 231 591,34	Метод спутниковых геодезических измерений (определений)	0,20	—
92	—	—	582 907,33	2 231 577,99			
363	—	—	582 915,45	2 231 560,61			

2. Сведения о частях границ уточняемого земельного участка с кадастровым номером 74:34:1707001:158 :

Обозначение части границ		Горизонтальное проложение (S), м	Описание прохождения части границ	Сведения о согласовании местоположения границ (согласовано/спорное)
от т.	до т.			
1	2	3	4	5
363	364	0,55	—	согласовано
364	365	29,30		
365	93	20,69		
93	92	29,59		
92	363	19,18		

3. Сведения о характеристиках уточняемого земельного участка с кадастровым номером 74:34:1707001:158 :

№ п/п	Наименование характеристики земельного участка	Значение характеристики
1	2	3
1.	Адрес земельного участка	456306, Российская Федерация, Челябинская область, Миасс г, Коллективный Сад Родничок тер, д 443
1.1.	Сведения о местоположении земельного участка (при отсутствии адреса) в структурированном в соответствии с федеральной информационной адресной системой виде	—
1.2.	Дополнительные сведения о местоположении земельного участка	—
2.	Площадь земельного участка ± величина погрешности определения (вычисления) площади ($P \pm \Delta P$), м ²	595 ± 17,00
3.	Формула, примененная для вычисления предельной погрешности определения площади земельного участка, с подставленными значениями и итоговые (вычисленные) значения	$3,5 * M_t * \sqrt{P} = 3,5 * 0,20 * \sqrt{(595,00)} = 17$
4.	Площадь земельного участка согласно сведениям Единого государственного реестра недвижимости (Ркад), м ²	600,00
5.	Оценка расхождения Р и Ркад ($P - P_{кад}$), м ²	5

1	2	3
6.	Предельный минимальный и максимальный размеры земельного участка (Р _{мин} и Р _{макс}), м ²	Р _{мин} = Р _{мин} = 400 Р _{макс} = Р _{макс} = 1 500
7.	Вид (виды) разрешенного использования	для садоводства и огородничества
7.1.	Дополнительные сведения об использовании земельного участка	—
8.	Кадастровый или иной государственный учетный номер (инвентарный) здания, сооружения, объекта незавершенного строительства, расположенного на земельном участке	—
9.	Сведения о земельных участках (землях общего пользования, территории общего пользования), посредством которых обеспечивается доступ	Земли (земельные участки) общего пользования
10.	Иные сведения	—

4. Пояснения к сведениям об уточняемом земельном участке с кадастровым номером 74:34:1707001:158 :

1. —

1. Сведения о характерных точках границ уточняемого земельного участка с кадастровым номером 74:34:1707001:159 :

Система координат МСК-74, зона 2 Зона № 2

Обозначение характерных точек границ	Координаты, м				Метод определения координат	Формулы, примененные для расчета средней квадратической погрешности определения координат характерных точек границ (Mt), с подставленными в такие формулы значениями и итоговые (вычисленные) значения Mt, м	Описание закрепления точки
	содержатся в Едином государственном реестре недвижимости		определены в результате выполнения комплексных кадастровых работ				
	X	Y	X	Y			
1	2	3	4	5	6	7	8
366	—	—	582 924,00	2 231 541,66	Метод спутниковых геодезических измерений (определений)	0,20	—
367	—	—	582 951,29	2 231 554,09			
365	—	—	582 942,23	2 231 572,47			
364	—	—	582 915,67	2 231 560,11			
366	—	—	582 924,00	2 231 541,66			

2. Сведения о частях границ уточняемого земельного участка с кадастровым номером 74:34:1707001:159 :

Обозначение части границ		Горизонтальное проложение (S), м	Описание прохождения части границ	Сведения о согласовании местоположения границ (согласовано/спорное)
от т.	до т.			
1	2	3	4	5
366	367	29,99	—	согласовано
367	365	20,49		
365	364	29,30		
364	366	20,24		

3. Сведения о характеристиках уточняемого земельного участка с кадастровым номером 74:34:1707001:159 :

№ п/п	Наименование характеристики земельного участка	Значение характеристики
1	2	3
1.	Адрес земельного участка	456306, Российская Федерация, Челябинская область, Миасс г, Коллективный Сад Родничок тер, уч 444
1.1.	Сведения о местоположении земельного участка (при отсутствии адреса) в структурированном в соответствии с федеральной информационной адресной системой виде	—
1.2.	Дополнительные сведения о местоположении земельного участка	—
2.	Площадь земельного участка ± величина погрешности определения (вычисления) площади ($P \pm \Delta P$), м ²	604 ± 17,00
3.	Формула, примененная для вычисления предельной погрешности определения площади земельного участка, с подставленными значениями и итоговые (вычисленные) значения	$3,5 * M_t * \sqrt{P} = 3,5 * 0,20 * \sqrt{(604,00)} = 17$
4.	Площадь земельного участка согласно сведениям Единого государственного реестра недвижимости (Ркад), м ²	600,00
5.	Оценка расхождения Р и Ркад ($P - P_{кад}$), м ²	4
6.	Предельный минимальный и максимальный размеры земельного участка (Рмин и Рмакс), м ²	Рмин = Рмин = 400 Рмакс = Рмакс = 1 500
7.	Вид (виды) разрешенного использования	для садоводства и огородничества
7.1.	Дополнительные сведения об использовании земельного участка	—
8.	Кадастровый или иной государственный учетный номер (инвентарный) здания, сооружения, объекта незавершенного строительства, расположенного на земельном участке	74:34:1707001:669

1	2	3
9.	Сведения о земельных участках (землях общего пользования, территории общего пользования), посредством которых обеспечивается доступ	Земли (земельные участки) общего пользования
10.	Иные сведения	—

4. Пояснения к сведениям об уточняемом земельном участке с кадастровым номером 74:34:1707001:159 :

1.	—
----	---

1. Сведения о характерных точках границ уточняемого земельного участка с кадастровым номером 74:34:1707001:160 :
Система координат МСК-74, зона 2 Зона № 2

Обозначение характерных точек границ	Координаты, м				Метод определения координат	Формулы, примененные для расчета средней квадратической погрешности определения координат характерных точек границ (Mt), с подставленными в такие формулы значениями и итоговые (вычисленные) значения Mt, м	Описание закрепления точки
	содержатся в Едином государственном реестре недвижимости		определены в результате выполнения комплексных кадастровых работ				
	X	Y	X	Y			
1	2	3	4	5	6	7	8
104	—	—	582 969,98	2 231 444,81	Метод спутниковых геодезических измерений (определений)	0,20	—
105	—	—	582 995,71	2 231 457,97			
106	—	—	582 987,58	2 231 475,74			
107	—	—	582 961,59	2 231 463,04			
104	—	—	582 969,98	2 231 444,81			

2. Сведения о частях границ уточняемого земельного участка с кадастровым номером 74:34:1707001:160 :

Обозначение части границ		Горизонтальное проложение (S), м	Описание прохождения части границ	Сведения о согласовании местоположения границ (согласовано/спорное)
от т.	до т.			
1	2	3	4	5
104	105	28,90	—	согласовано
105	106	19,54	—	

1	2	3	4	5
106	107	28,93	—	согласовано
107	104	20,07	—	

3. Сведения о характеристиках уточняемого земельного участка с кадастровым номером 74:34:1707001:160 :

№ п/п	Наименование характеристики земельного участка	Значение характеристики
1	2	3
1.	Адрес земельного участка	456306, Российская Федерация, Челябинская область, Миасс г, Коллективный Сад Родничок тер, д 449
1.1.	Сведения о местоположении земельного участка (при отсутствии адреса) в структурированном в соответствии с федеральной информационной адресной системой виде	—
1.2.	Дополнительные сведения о местоположении земельного участка	—
2.	Площадь земельного участка ± величина погрешности определения (вычисления) площади ($P \pm \Delta P$), м ²	572 ± 17,00
3.	Формула, примененная для вычисления предельной погрешности определения площади земельного участка, с подставленными значениями и итоговые (вычисленные) значения	$3,5 * M_t * \sqrt{P} = 3,5 * 0,20 * \sqrt{(572,00)} = 17$
4.	Площадь земельного участка согласно сведениям Единого государственного реестра недвижимости (Ркад), м ²	600,00
5.	Оценка расхождения Р и Ркад ($P - P_{кад}$), м ²	28
6.	Предельный минимальный и максимальный размеры земельного участка (Рмин и Рмакс), м ²	Рмин = Рмин = 400 Рмакс = Рмакс = 1 500
7.	Вид (виды) разрешенного использования	садоводство
7.1.	Дополнительные сведения об использовании земельного участка	—
8.	Кадастровый или иной государственный учетный номер (инвентарный) здания, сооружения, объекта незавершенного строительства, расположенного на земельном участке	—
9.	Сведения о земельных участках (землях общего пользования, территории общего пользования), посредством которых обеспечивается доступ	Земли (земельные участки) общего пользования
10.	Иные сведения	—

4. Пояснения к сведениям об уточняемом земельном участке с кадастровым номером 74:34:1707001:160 :

1.	—
----	---

1. Сведения о характерных точках границ уточняемого земельного участка с кадастровым номером 74:34:1707001:161 :
 Система координат МСК-74, зона 2 Зона № 2

Обозначение характерных точек границ	Координаты, м				Метод определения координат	Формулы, примененные для расчета средней квадратической погрешности определения координат характерных точек границ (Mt), с подставленными в такие формулы значениями и итоговые (вычисленные) значения Mt, м	Описание закрепления точки
	содержатся в Едином государственном реестре недвижимости		определены в результате выполнения комплексных кадастровых работ				
	X	Y	X	Y			
1	2	3	4	5	6	7	8
358	—	—	582 986,14	2 231 407,94	Метод спутниковых геодезических измерений (определений)	0,20	—
547	—	—	583 013,50	2 231 422,15			
548	—	—	583 004,85	2 231 440,26			
361	—	—	582 978,25	2 231 426,60			
358	—	—	582 986,14	2 231 407,94			

2. Сведения о частях границ уточняемого земельного участка с кадастровым номером 74:34:1707001:161 :

Обозначение части границ		Горизонтальное проложение (S), м	Описание прохождения части границ	Сведения о согласовании местоположения границ (согласовано/спорное)
от т.	до т.			
1	2	3	4	5
358	547	30,83	—	согласовано
547	548	20,07		
548	361	29,90		
361	358	20,26		

3. Сведения о характеристиках уточняемого земельного участка с кадастровым номером 74:34:1707001:161 :

№ п/п	Наименование характеристики земельного участка	Значение характеристики
1	2	3

1	2	3
1.	Адрес земельного участка	456306, Российская Федерация, Челябинская область, Миасс г, Коллективный Сад Родничок тер, д 451
1.1.	Сведения о местоположении земельного участка (при отсутствии адреса) в структурированном в соответствии с федеральной информационной адресной системой виде	—
1.2.	Дополнительные сведения о местоположении земельного участка	—
2.	Площадь земельного участка ± величина погрешности определения (вычисления) площади ($P \pm \Delta P$), м ²	611 ± 17,00
3.	Формула, примененная для вычисления предельной погрешности определения площади земельного участка, с подставленными значениями и итоговые (вычисленные) значения	$3,5 * M_t * \sqrt{P} = 3,5 * 0,20 * \sqrt{(611,00)} = 17$
4.	Площадь земельного участка согласно сведениям Единого государственного реестра недвижимости (Ркад), м ²	600,00
5.	Оценка расхождения Р и Ркад ($P - P_{кад}$), м ²	11
6.	Предельный минимальный и максимальный размеры земельного участка (Рмин и Рмакс), м ²	Рмин = Рмин = 400 Рмакс = Рмакс = 1 500
7.	Вид (виды) разрешенного использования	садоводство
7.1.	Дополнительные сведения об использовании земельного участка	—
8.	Кадастровый или иной государственный учетный номер (инвентарный) здания, сооружения, объекта незавершенного строительства, расположенного на земельном участке	—
9.	Сведения о земельных участках (землях общего пользования, территории общего пользования), посредством которых обеспечивается доступ	Земли (земельные участки) общего пользования
10.	Иные сведения	—
4. Пояснения к сведениям об уточняемом земельном участке с кадастровым номером		74:34:1707001:161 :
1.	—	—

1. Сведения о характерных точках границ уточняемого земельного участка с кадастровым номером 74:34:1707001:162 :
 Система координат МСК-74, зона 2 Зона № 2

Обозначение характерных точек границ	Координаты, м				Метод определения координат	Формулы, примененные для расчета средней квадратической погрешности определения координат характерных точек границ (Mt), с подставленными в такие формулы значениями и итоговые (вычисленные) значения Mt, м	Описание закрепления точки
	содержатся в Едином государственном реестре недвижимости		определены в результате выполнения комплексных кадастровых работ				
	X	Y	X	Y			
1	2	3	4	5	6	7	8
357	—	—	582 995,83	2 231 390,51	Метод спутниковых геодезических измерений (определений)	0,20	—
369	—	—	583 022,52	2 231 403,35			
547	—	—	583 013,50	2 231 422,15			
358	—	—	582 986,14	2 231 407,94			
357	—	—	582 995,83	2 231 390,51			

2. Сведения о частях границ уточняемого земельного участка с кадастровым номером 74:34:1707001:162 :

Обозначение части границ		Горизонтальное проложение (S), м	Описание прохождения части границ	Сведения о согласовании местоположения границ (согласовано/спорное)
от т.	до т.			
1	2	3	4	5
357	369	29,62	—	согласовано
369	547	20,85		
547	358	30,83		
358	357	19,94		

3. Сведения о характеристиках уточняемого земельного участка с кадастровым номером 74:34:1707001:162 :

№ п/п	Наименование характеристики земельного участка	Значение характеристики
1	2	3

1	2	3
1.	Адрес земельного участка	456306, Российская Федерация, Челябинская область, Миасс г, Коллективный Сад Родничок тер, д 452
1.1.	Сведения о местоположении земельного участка (при отсутствии адреса) в структурированном в соответствии с федеральной информационной адресной системой виде	—
1.2.	Дополнительные сведения о местоположении земельного участка	—
2.	Площадь земельного участка ± величина погрешности определения (вычисления) площади ($P \pm \Delta P$), м ²	616 ± 17,00
3.	Формула, примененная для вычисления предельной погрешности определения площади земельного участка, с подставленными значениями и итоговые (вычисленные) значения	$3,5 * M_t * \sqrt{P} = 3,5 * 0,20 * \sqrt{(616,00)} = 17$
4.	Площадь земельного участка согласно сведениям Единого государственного реестра недвижимости (Ркад), м ²	600,00
5.	Оценка расхождения Р и Ркад ($P - P_{кад}$), м ²	16
6.	Предельный минимальный и максимальный размеры земельного участка (Рмин и Рмакс), м ²	Рмин = Рмин = 400 Рмакс = Рмакс = 1 500
7.	Вид (виды) разрешенного использования	для садоводства и огородничества
7.1.	Дополнительные сведения об использовании земельного участка	—
8.	Кадастровый или иной государственный учетный номер (инвентарный) здания, сооружения, объекта незавершенного строительства, расположенного на земельном участке	—
9.	Сведения о земельных участках (землях общего пользования, территории общего пользования), посредством которых обеспечивается доступ	Земли (земельные участки) общего пользования
10.	Иные сведения	—
4. Пояснения к сведениям об уточняемом земельном участке с кадастровым номером		74:34:1707001:162 :
1.	—	—

1. Сведения о характерных точках границ уточняемого земельного участка с кадастровым номером 74:34:1707001:163 :
 Система координат МСК-74, зона 2 Зона № 2

Обозначение характерных точек границ	Координаты, м				Метод определения координат	Формулы, примененные для расчета средней квадратической погрешности определения координат характерных точек границ (Mt), с подставленными в такие формулы значениями и итоговые (вычисленные) значения Mt, м	Описание закрепления точки
	содержатся в Едином государственном реестре недвижимости		определены в результате выполнения комплексных кадастровых работ				
	X	Y	X	Y			
1	2	3	4	5	6	7	8
83	—	—	583 004,56	2 231 372,64	Метод спутниковых геодезических измерений (определений)	0,20	—
368	—	—	583 031,36	2 231 386,06			
369	—	—	583 022,52	2 231 403,35			
357	—	—	582 995,83	2 231 390,51			
83	—	—	583 004,56	2 231 372,64			

2. Сведения о частях границ уточняемого земельного участка с кадастровым номером 74:34:1707001:163 :

Обозначение части границ		Горизонтальное проложение (S), м	Описание прохождения части границ	Сведения о согласовании местоположения границ (согласовано/спорное)
от т.	до т.			
1	2	3	4	5
83	368	29,97	—	согласовано
368	369	19,42		
369	357	29,62		
357	83	19,89		

3. Сведения о характеристиках уточняемого земельного участка с кадастровым номером 74:34:1707001:163 :

№ п/п	Наименование характеристики земельного участка	Значение характеристики
1	2	3
1	2	3

1	2	3
1.	Адрес земельного участка	456306, Российская Федерация, Челябинская область, Миасс г, Коллективный Сад Родничок тер, д 453
1.1.	Сведения о местоположении земельного участка (при отсутствии адреса) в структурированном в соответствии с федеральной информационной адресной системой виде	—
1.2.	Дополнительные сведения о местоположении земельного участка	—
2.	Площадь земельного участка ± величина погрешности определения (вычисления) площади ($P \pm \Delta P$), м ²	586 ± 17,00
3.	Формула, примененная для вычисления предельной погрешности определения площади земельного участка, с подставленными значениями и итоговые (вычисленные) значения	$3,5 * M_t * \sqrt{P} = 3,5 * 0,20 * \sqrt{(586,00)} = 17$
4.	Площадь земельного участка согласно сведениям Единого государственного реестра недвижимости (Ркад), м ²	600,00
5.	Оценка расхождения P и Ркад ($P - P_{кад}$), м ²	14
6.	Предельный минимальный и максимальный размеры земельного участка (Рмин и Рмакс), м ²	Рмин = Рмин = 400 Рмакс = Рмакс = 1 500
7.	Вид (виды) разрешенного использования	для садоводства
7.1.	Дополнительные сведения об использовании земельного участка	—
8.	Кадастровый или иной государственный учетный номер (инвентарный) здания, сооружения, объекта незавершенного строительства, расположенного на земельном участке	—
9.	Сведения о земельных участках (землях общего пользования, территории общего пользования), посредством которых обеспечивается доступ	Земли (земельные участки) общего пользования
10.	Иные сведения	Иные ограничения (обременения) прав. Обременение возникает на основании: Постановление судебного пристава-исполнителя(Мурзова Ирина Сергеевна) о запрете № 203911618/7454, от 15 ноября 2021 г., документ выдан Миасское ГОСП УФССП России по Челябинской области Иные ограничения (обременения) прав. Обременение возникает на основании: Постановление судебного пристава-исполнителя(Мурзова Ирина Сергеевна) о запрете № 188176448/7454, от 2 июля 2021 г., документ выдан Миасское ГОСП УФССП России по Челябинской области
4. Пояснения к сведениям об уточняемом земельном участке с кадастровым номером		74:34:1707001:163 :
1.	—	—

1. Сведения о характерных точках границ уточняемого земельного участка с кадастровым номером 74:34:1707001:164 :
 Система координат МСК-74, зона 2 Зона № 2

Обозначение характерных точек границ	Координаты, м				Метод определения координат	Формулы, примененные для расчета средней квадратической погрешности определения координат характерных точек границ (Mt), с подставленными в такие формулы значениями и итоговые (вычисленные) значения Mt, м	Описание закрепления точки
	содержатся в Едином государственном реестре недвижимости		определены в результате выполнения комплексных кадастровых работ				
	X	Y	X	Y			
1	2	3	4	5	6	7	8
82	—	—	583 012,86	2 231 354,06	Метод спутниковых геодезических измерений (определений)	0,20	—
370	—	—	583 039,89	2 231 367,00			
368	—	—	583 031,36	2 231 386,06			
83	—	—	583 004,56	2 231 372,64			
82	—	—	583 012,86	2 231 354,06			

2. Сведения о частях границ уточняемого земельного участка с кадастровым номером 74:34:1707001:164 :

Обозначение части границ		Горизонтальное проложение (S), м	Описание прохождения части границ	Сведения о согласовании местоположения границ (согласовано/спорное)
от т.	до т.			
1	2	3	4	5
82	370	29,97	—	согласовано
370	368	20,88		
368	83	29,97		
83	82	20,35		

3. Сведения о характеристиках уточняемого земельного участка с кадастровым номером 74:34:1707001:164 :

№ п/п	Наименование характеристики земельного участка	Значение характеристики
1	2	3
1	2	3

1	2	3
1.	Адрес земельного участка	456306, Российская Федерация, Челябинская область, Миасс г, Коллективный Сад Родничок тер, д 454
1.1.	Сведения о местоположении земельного участка (при отсутствии адреса) в структурированном в соответствии с федеральной информационной адресной системой виде	—
1.2.	Дополнительные сведения о местоположении земельного участка	—
2.	Площадь земельного участка \pm величина погрешности определения (вычисления) площади ($P \pm \Delta P$), м ²	617 \pm 17,00
3.	Формула, примененная для вычисления предельной погрешности определения площади земельного участка, с подставленными значениями и итоговые (вычисленные) значения	$3,5 * M_t * \sqrt{P} = 3,5 * 0,20 * \sqrt{(617,00)} = 17$
4.	Площадь земельного участка согласно сведениям Единого государственного реестра недвижимости (Ркад), м ²	600,00
5.	Оценка расхождения P и Ркад (P - Ркад), м ²	17
6.	Предельный минимальный и максимальный размеры земельного участка (Рмин и Рмакс), м ²	Рмин = Рмин = 400 Рмакс = Рмакс = 1 500
7.	Вид (виды) разрешенного использования	для садоводства и огородничества
7.1.	Дополнительные сведения об использовании земельного участка	—
8.	Кадастровый или иной государственный учетный номер (инвентарный) здания, сооружения, объекта незавершенного строительства, расположенного на земельном участке	—
9.	Сведения о земельных участках (землях общего пользования, территории общего пользования), посредством которых обеспечивается доступ	Земли (земельные участки) общего пользования
10.	Иные сведения	—
4. Пояснения к сведениям об уточняемом земельном участке с кадастровым номером		74:34:1707001:164 :
1.	—	—

1. Сведения о характерных точках границ уточняемого земельного участка с кадастровым номером <u>74:34:1707001:166</u> :							
Система координат <u>МСК-74, зона 2</u>		Зона № <u>2</u>					
Обозначение характерных точек границ	Координаты, м				Метод определения координат	Формулы, примененные для расчета средней квадратической погрешности определения координат характерных точек границ (Mt), с подставленными в такие формулы значениями и итоговые (вычисленные) значения Mt, м	Описание закрепления точки
	содержатся в Едином государственном реестре недвижимости		определены в результате выполнения комплексных кадастровых работ				
	X	Y	X	Y			
1	2	3	4	5	6	7	8
371	—	—	583 061,72	2 231 333,19	Метод спутниковых геодезических измерений (определений)	0,20	—
372	—	—	583 087,98	2 231 345,82			
237	—	—	583 079,53	2 231 363,89			
240	—	—	583 052,48	2 231 351,95			
371	—	—	583 061,72	2 231 333,19			
2. Сведения о частях границ уточняемого земельного участка с кадастровым номером <u>74:34:1707001:166</u> :							
Обозначение части границ		Горизонтальное проложение (S), м	Описание прохождения части границ	Сведения о согласовании местоположения границ (согласовано/спорное)			
от т.	до т.						
1	2	3	4	5			
371	372	29,14	—	согласовано			
372	237	19,95					
237	240	29,57					
240	371	20,91					
3. Сведения о характеристиках уточняемого земельного участка с кадастровым номером <u>74:34:1707001:166</u> :							
№ п/п	Наименование характеристики земельного участка		Значение характеристики				
1	2		3				

1	2	3
1.	Адрес земельного участка	456306, Российская Федерация, Челябинская область, Миасс г, Коллективный Сад Родничок тер, д 464
1.1.	Сведения о местоположении земельного участка (при отсутствии адреса) в структурированном в соответствии с федеральной информационной адресной системой виде	—
1.2.	Дополнительные сведения о местоположении земельного участка	—
2.	Площадь земельного участка \pm величина погрешности определения (вычисления) площади ($P \pm \Delta P$), м ²	600 \pm 17,00
3.	Формула, примененная для вычисления предельной погрешности определения площади земельного участка, с подставленными значениями и итоговые (вычисленные) значения	$3,5 * M_t * \sqrt{P} = 3,5 * 0,20 * \sqrt{(600,00)} = 17$
4.	Площадь земельного участка согласно сведениям Единого государственного реестра недвижимости (Ркад), м ²	600,00
5.	Оценка расхождения P и Ркад (P - Ркад), м ²	0
6.	Предельный минимальный и максимальный размеры земельного участка (Рмин и Рмакс), м ²	Рмин = Рмин = 400 Рмакс = Рмакс = 1 500
7.	Вид (виды) разрешенного использования	для садоводства
7.1.	Дополнительные сведения об использовании земельного участка	—
8.	Кадастровый или иной государственный учетный номер (инвентарный) здания, сооружения, объекта незавершенного строительства, расположенного на земельном участке	—
9.	Сведения о земельных участках (землях общего пользования, территории общего пользования), посредством которых обеспечивается доступ	Земли (земельные участки) общего пользования
10.	Иные сведения	—
4. Пояснения к сведениям об уточняемом земельном участке с кадастровым номером		74:34:1707001:166 :
1.	—	—

1. Сведения о характерных точках границ уточняемого земельного участка с кадастровым номером 74:34:1707001:169 :
 Система координат МСК-74, зона 2 Зона № 2

Обозначение характерных точек границ	Координаты, м				Метод определения координат	Формулы, примененные для расчета средней квадратической погрешности определения координат характерных точек границ (Mt), с подставленными в такие формулы значениями и итоговые (вычисленные) значения Mt, м	Описание закрепления точки
	содержатся в Едином государственном реестре недвижимости		определены в результате выполнения комплексных кадастровых работ				
	X	Y	X	Y			
1	2	3	4	5	6	7	8
373	—	—	582 973,57	2 231 520,64	Метод спутниковых геодезических измерений (определений)	0,20	—
118	—	—	583 000,96	2 231 532,90			
121	—	—	582 992,84	2 231 551,20			
374	—	—	582 964,50	2 231 538,17			
373	—	—	582 973,57	2 231 520,64			

2. Сведения о частях границ уточняемого земельного участка с кадастровым номером 74:34:1707001:169 :

Обозначение части границ		Горизонтальное проложение (S), м	Описание прохождения части границ	Сведения о согласовании местоположения границ (согласовано/спорное)
от т.	до т.			
1	2	3	4	5
373	118	30,01	—	согласовано
118	121	20,02		
121	374	31,19		
374	373	19,74		

3. Сведения о характеристиках уточняемого земельного участка с кадастровым номером 74:34:1707001:169 :

№ п/п	Наименование характеристики земельного участка	Значение характеристики
1	2	3

1	2	3
1.	Адрес земельного участка	456306, Российская Федерация, Челябинская область, Миасс г, Коллективный Сад Родничок тер, д 474
1.1.	Сведения о местоположении земельного участка (при отсутствии адреса) в структурированном в соответствии с федеральной информационной адресной системой виде	—
1.2.	Дополнительные сведения о местоположении земельного участка	—
2.	Площадь земельного участка \pm величина погрешности определения (вычисления) площади ($P \pm \Delta P$), м ²	608 \pm 17,00
3.	Формула, примененная для вычисления предельной погрешности определения площади земельного участка, с подставленными значениями и итоговые (вычисленные) значения	$3,5 * M_t * \sqrt{P} = 3,5 * 0,20 * \sqrt{(608,00)} = 17$
4.	Площадь земельного участка согласно сведениям Единого государственного реестра недвижимости (Ркад), м ²	600,00
5.	Оценка расхождения P и Ркад (P - Ркад), м ²	8
6.	Предельный минимальный и максимальный размеры земельного участка (Рмин и Рмакс), м ²	Рмин = Рмин = 400 Рмакс = Рмакс = 1 500
7.	Вид (виды) разрешенного использования	для садоводства и огородничества
7.1.	Дополнительные сведения об использовании земельного участка	—
8.	Кадастровый или иной государственный учетный номер (инвентарный) здания, сооружения, объекта незавершенного строительства, расположенного на земельном участке	—
9.	Сведения о земельных участках (землях общего пользования, территории общего пользования), посредством которых обеспечивается доступ	Земли (земельные участки) общего пользования
10.	Иные сведения	—
4. Пояснения к сведениям об уточняемом земельном участке с кадастровым номером		74:34:1707001:169 :
1.	—	—

1. Сведения о характерных точках границ уточняемого земельного участка с кадастровым номером <u>74:34:1707001:170</u> :							
Система координат <u>МСК-74, зона 2</u>		Зона № <u>2</u>					
Обозначение характерных точек границ	Координаты, м				Метод определения координат	Формулы, примененные для расчета средней квадратической погрешности определения координат характерных точек границ (Mt), с подставленными в такие формулы значениями и итоговые (вычисленные) значения Mt, м	Описание закрепления точки
	содержатся в Едином государственном реестре недвижимости		определены в результате выполнения комплексных кадастровых работ				
	X	Y	X	Y			
1	2	3	4	5	6	7	8
374	—	—	582 964,50	2 231 538,17	Метод спутниковых геодезических измерений (определений)	0,20	—
121	—	—	582 992,84	2 231 551,20			
109	—	—	582 984,26	2 231 570,35			
108	—	—	582 955,56	2 231 555,95			
374	—	—	582 964,50	2 231 538,17			
2. Сведения о частях границ уточняемого земельного участка с кадастровым номером <u>74:34:1707001:170</u> :							
Обозначение части границ		Горизонтальное проложение (S), м	Описание прохождения части границ	Сведения о согласовании местоположения границ (согласовано/спорное)			
от т.	до т.						
1	2	3	4	5			
374	121	31,19	—	согласовано			
121	109	20,98					
109	108	32,11					
108	374	19,90					
3. Сведения о характеристиках уточняемого земельного участка с кадастровым номером <u>74:34:1707001:170</u> :							
№ п/п	Наименование характеристики земельного участка		Значение характеристики				
1	2		3				

1	2	3
1.	Адрес земельного участка	456306, Российская Федерация, Челябинская область, Миасс г, Коллективный Сад Родничок тер, д 475
1.1.	Сведения о местоположении земельного участка (при отсутствии адреса) в структурированном в соответствии с федеральной информационной адресной системой виде	—
1.2.	Дополнительные сведения о местоположении земельного участка	—
2.	Площадь земельного участка \pm величина погрешности определения (вычисления) площади ($P \pm \Delta P$), м ²	647 \pm 18,00
3.	Формула, примененная для вычисления предельной погрешности определения площади земельного участка, с подставленными значениями и итоговые (вычисленные) значения	$3,5 * M_t * \sqrt{P} = 3,5 * 0,20 * \sqrt{(647,00)} = 18$
4.	Площадь земельного участка согласно сведениям Единого государственного реестра недвижимости (Ркад), м ²	600,00
5.	Оценка расхождения P и Ркад (P - Ркад), м ²	47
6.	Предельный минимальный и максимальный размеры земельного участка (Рмин и Рмакс), м ²	Рмин = Рмин = 400 Рмакс = Рмакс = 1 500
7.	Вид (виды) разрешенного использования	для садоводства
7.1.	Дополнительные сведения об использовании земельного участка	—
8.	Кадастровый или иной государственный учетный номер (инвентарный) здания, сооружения, объекта незавершенного строительства, расположенного на земельном участке	74:34:1707001:648
9.	Сведения о земельных участках (землях общего пользования, территории общего пользования), посредством которых обеспечивается доступ	Земли (земельные участки) общего пользования
10.	Иные сведения	—
4. Пояснения к сведениям об уточняемом земельном участке с кадастровым номером		74:34:1707001:170 :
1.	—	—

1. Сведения о характерных точках границ уточняемого земельного участка с кадастровым номером 74:34:1707001:171 :
 Система координат МСК-74, зона 2 Зона № 2

Обозначение характерных точек границ	Координаты, м				Метод определения координат	Формулы, примененные для расчета средней квадратической погрешности определения координат характерных точек границ (Mt), с подставленными в такие формулы значениями и итоговые (вычисленные) значения Mt, м	Описание закрепления точки
	содержатся в Едином государственном реестре недвижимости		определены в результате выполнения комплексных кадастровых работ				
	X	Y	X	Y			
1	2	3	4	5	6	7	8
108	—	—	582 955,56	2 231 555,95	Метод спутниковых геодезических измерений (определений)	0,20	—
109	—	—	582 984,26	2 231 570,35			
110	—	—	582 975,89	2 231 587,37			
111	—	—	582 947,20	2 231 574,35			
108	—	—	582 955,56	2 231 555,95			

2. Сведения о частях границ уточняемого земельного участка с кадастровым номером 74:34:1707001:171 :

Обозначение части границ		Горизонтальное проложение (S), м	Описание прохождения части границ	Сведения о согласовании местоположения границ (согласовано/спорное)
от т.	до т.			
1	2	3	4	5
108	109	32,11	—	согласовано
109	110	18,97		
110	111	31,51		
111	108	20,21		

3. Сведения о характеристиках уточняемого земельного участка с кадастровым номером 74:34:1707001:171 :

№ п/п	Наименование характеристики земельного участка	Значение характеристики
1	2	3

1	2	3
1.	Адрес земельного участка	456306, Российская Федерация, Челябинская область, Миасс г, Коллективный Сад Родничок тер, д 476
1.1.	Сведения о местоположении земельного участка (при отсутствии адреса) в структурированном в соответствии с федеральной информационной адресной системой виде	—
1.2.	Дополнительные сведения о местоположении земельного участка	—
2.	Площадь земельного участка \pm величина погрешности определения (вычисления) площади ($P \pm \Delta P$), м ²	623 \pm 17,00
3.	Формула, примененная для вычисления предельной погрешности определения площади земельного участка, с подставленными значениями и итоговые (вычисленные) значения	$3,5 * M_t * \sqrt{P} = 3,5 * 0,20 * \sqrt{(623,00)} = 17$
4.	Площадь земельного участка согласно сведениям Единого государственного реестра недвижимости (Ркад), м ²	600,00
5.	Оценка расхождения P и Ркад (P - Ркад), м ²	23
6.	Предельный минимальный и максимальный размеры земельного участка (Рмин и Рмакс), м ²	Рмин = Рмин = 400 Рмакс = Рмакс = 1 500
7.	Вид (виды) разрешенного использования	Для садоводства и огородничества
7.1.	Дополнительные сведения об использовании земельного участка	—
8.	Кадастровый или иной государственный учетный номер (инвентарный) здания, сооружения, объекта незавершенного строительства, расположенного на земельном участке	74:34:1707001:610
9.	Сведения о земельных участках (землях общего пользования, территории общего пользования), посредством которых обеспечивается доступ	Земли (земельные участки) общего пользования
10.	Иные сведения	—
4. Пояснения к сведениям об уточняемом земельном участке с кадастровым номером		74:34:1707001:171 :
1.	—	—

1. Сведения о характерных точках границ уточняемого земельного участка с кадастровым номером 74:34:1707001:172 :
 Система координат МСК-74, зона 2 Зона № 2

Обозначение характерных точек границ	Координаты, м				Метод определения координат	Формулы, примененные для расчета средней квадратической погрешности определения координат характерных точек границ (Mt), с подставленными в такие формулы значениями и итоговые (вычисленные) значения Mt, м	Описание закрепления точки
	содержатся в Едином государственном реестре недвижимости		определены в результате выполнения комплексных кадастровых работ				
	X	Y	X	Y			
1	2	3	4	5	6	7	8
111	—	—	582 947,20	2 231 574,35	Метод спутниковых геодезических измерений (определений)	0,20	—
110	—	—	582 975,89	2 231 587,37			
112	—	—	582 962,51	2 231 614,98			
113	—	—	582 961,70	2 231 615,77			
114	—	—	582 933,44	2 231 603,82			
111	—	—	582 947,20	2 231 574,35			

2. Сведения о частях границ уточняемого земельного участка с кадастровым номером 74:34:1707001:172 :

Обозначение части границ		Горизонтальное проложение (S), м	Описание прохождения части границ	Сведения о согласовании местоположения границ (согласовано/спорное)
от т.	до т.			
1	2	3	4	5
111	110	31,51	—	согласовано
110	112	30,68		
112	113	1,13		
113	114	30,68		
114	111	32,52		

3. Сведения о характеристиках уточняемого земельного участка с кадастровым номером 74:34:1707001:172 :

№ п/п	Наименование характеристики земельного участка	Значение характеристики
1	2	3

1	2	3
1.	Адрес земельного участка	456306, Российская Федерация, Челябинская область, Миасс г, Коллективный Сад Родничок тер, д 477
1.1.	Сведения о местоположении земельного участка (при отсутствии адреса) в структурированном в соответствии с федеральной информационной адресной системой виде	—
1.2.	Дополнительные сведения о местоположении земельного участка	—
2.	Площадь земельного участка ± величина погрешности определения (вычисления) площади ($P \pm \Delta P$), м ²	1 004 ± 22,00
3.	Формула, примененная для вычисления предельной погрешности определения площади земельного участка, с подставленными значениями и итоговые (вычисленные) значения	$3,5 * M_t * \sqrt{P} = 3,5 * 0,20 * \sqrt{(1\ 004,00)} = 22$
4.	Площадь земельного участка согласно сведениям Единого государственного реестра недвижимости (Ркад), м ²	900,00
5.	Оценка расхождения P и Ркад (P - Ркад), м ²	104
6.	Предельный минимальный и максимальный размеры земельного участка (Рмин и Рмакс), м ²	Рмин = Рмин = 400 Рмакс = Рмакс = 1 500
7.	Вид (виды) разрешенного использования	садоводство
7.1.	Дополнительные сведения об использовании земельного участка	—
8.	Кадастровый или иной государственный учетный номер (инвентарный) здания, сооружения, объекта незавершенного строительства, расположенного на земельном участке	74:34:1707001:587
9.	Сведения о земельных участках (землях общего пользования, территории общего пользования), посредством которых обеспечивается доступ	Земли (земельные участки) общего пользования
10.	Иные сведения	—
4. Пояснения к сведениям об уточняемом земельном участке с кадастровым номером		74:34:1707001:172 :
1.	—	—

1. Сведения о характерных точках границ уточняемого земельного участка с кадастровым номером 74:34:1707001:173 :
 Система координат МСК-74, зона 2 Зона № 2

Обозначение характерных точек границ	Координаты, м				Метод определения координат	Формулы, примененные для расчета средней квадратической погрешности определения координат характерных точек границ (Mt), с подставленными в такие формулы значениями и итоговые (вычисленные) значения Mt, м	Описание закрепления точки
	содержатся в Едином государственном реестре недвижимости		определены в результате выполнения комплексных кадастровых работ				
	X	Y	X	Y			
1	2	3	4	5	6	7	8
109	—	—	582 984,26	2 231 570,35	Метод спутниковых геодезических измерений (определений)	0,20	—
115	—	—	583 010,92	2 231 583,75			
116	—	—	583 004,61	2 231 598,38			
117	—	—	583 003,56	2 231 600,80			
110	—	—	582 975,89	2 231 587,37			
109	—	—	582 984,26	2 231 570,35			

2. Сведения о частях границ уточняемого земельного участка с кадастровым номером 74:34:1707001:173 :

Обозначение части границ		Горизонтальное проложение (S), м	Описание прохождения части границ	Сведения о согласовании местоположения границ (согласовано/спорное)
от т.	до т.			
1	2	3	4	5
109	115	29,84	—	согласовано
115	116	15,93		
116	117	2,64		
117	110	30,76		
110	109	18,97		

3. Сведения о характеристиках уточняемого земельного участка с кадастровым номером 74:34:1707001:173 :

№ п/п	Наименование характеристики земельного участка	Значение характеристики
1	2	3

1	2	3
1.	Адрес земельного участка	456306, Российская Федерация, Челябинская область, Миасс г, Коллективный Сад Родничок тер, д 478
1.1.	Сведения о местоположении земельного участка (при отсутствии адреса) в структурированном в соответствии с федеральной информационной адресной системой виде	—
1.2.	Дополнительные сведения о местоположении земельного участка	—
2.	Площадь земельного участка \pm величина погрешности определения (вычисления) площади ($P \pm \Delta P$), м ²	568 \pm 17,00
3.	Формула, примененная для вычисления предельной погрешности определения площади земельного участка, с подставленными значениями и итоговые (вычисленные) значения	$3,5 * M_t * \sqrt{P} = 3,5 * 0,20 * \sqrt{(568,00)} = 17$
4.	Площадь земельного участка согласно сведениям Единого государственного реестра недвижимости (Ркад), м ²	600,00
5.	Оценка расхождения P и Ркад (P - Ркад), м ²	32
6.	Предельный минимальный и максимальный размеры земельного участка (Рмин и Рмакс), м ²	Рмин = Рмин = 400 Рмакс = Рмакс = 1 500
7.	Вид (виды) разрешенного использования	садоводство
7.1.	Дополнительные сведения об использовании земельного участка	—
8.	Кадастровый или иной государственный учетный номер (инвентарный) здания, сооружения, объекта незавершенного строительства, расположенного на земельном участке	—
9.	Сведения о земельных участках (землях общего пользования, территории общего пользования), посредством которых обеспечивается доступ	Земли (земельные участки) общего пользования
10.	Иные сведения	—
4. Пояснения к сведениям об уточняемом земельном участке с кадастровым номером		74:34:1707001:173 :
1.	—	—

1. Сведения о характерных точках границ уточняемого земельного участка с кадастровым номером 74:34:1707001:174 :
 Система координат МСК-74, зона 2 Зона № 2

Обозначение характерных точек границ	Координаты, м				Метод определения координат	Формулы, примененные для расчета средней квадратической погрешности определения координат характерных точек границ (Mt), с подставленными в такие формулы значениями и итоговые (вычисленные) значения Mt, м	Описание закрепления точки
	содержатся в Едином государственном реестре недвижимости		определены в результате выполнения комплексных кадастровых работ				
	X	Y	X	Y			
1	2	3	4	5	6	7	8
118	—	—	583 000,96	2 231 532,90	Метод спутниковых геодезических измерений (определений)	0,20	—
119	—	—	583 026,91	2 231 545,62			
120	—	—	583 018,52	2 231 563,70			
121	—	—	582 992,84	2 231 551,20			
118	—	—	583 000,96	2 231 532,90			

2. Сведения о частях границ уточняемого земельного участка с кадастровым номером 74:34:1707001:174 :

Обозначение части границ		Горизонтальное проложение (S), м	Описание прохождения части границ	Сведения о согласовании местоположения границ (согласовано/спорное)
от т.	до т.			
1	2	3	4	5
118	119	28,90	—	согласовано
119	120	19,93		
120	121	28,56		
121	118	20,02		

3. Сведения о характеристиках уточняемого земельного участка с кадастровым номером 74:34:1707001:174 :

№ п/п	Наименование характеристики земельного участка	Значение характеристики
1	2	3

1	2	3
1.	Адрес земельного участка	456306, Российская Федерация, Челябинская область, Миасс г, Коллективный Сад Родничок тер, д 480
1.1.	Сведения о местоположении земельного участка (при отсутствии адреса) в структурированном в соответствии с федеральной информационной адресной системой виде	—
1.2.	Дополнительные сведения о местоположении земельного участка	—
2.	Площадь земельного участка ± величина погрешности определения (вычисления) площади ($P \pm \Delta P$), м ²	574 ± 17,00
3.	Формула, примененная для вычисления предельной погрешности определения площади земельного участка, с подставленными значениями и итоговые (вычисленные) значения	$3,5 * M_t * \sqrt{P} = 3,5 * 0,20 * \sqrt{(574,00)} = 17$
4.	Площадь земельного участка согласно сведениям Единого государственного реестра недвижимости (Ркад), м ²	600,00
5.	Оценка расхождения Р и Ркад (Р - Ркад), м ²	26
6.	Предельный минимальный и максимальный размеры земельного участка (Рмин и Рмакс), м ²	Рмин = Рмин = 400 Рмакс = Рмакс = 1 500
7.	Вид (виды) разрешенного использования	для садоводства и огородничества
7.1.	Дополнительные сведения об использовании земельного участка	—
8.	Кадастровый или иной государственный учетный номер (инвентарный) здания, сооружения, объекта незавершенного строительства, расположенного на земельном участке	—
9.	Сведения о земельных участках (землях общего пользования, территории общего пользования), посредством которых обеспечивается доступ	Земли (земельные участки) общего пользования
10.	Иные сведения	—
4. Пояснения к сведениям об уточняемом земельном участке с кадастровым номером		74:34:1707001:174 :
1.	—	—

1. Сведения о характерных точках границ уточняемого земельного участка с кадастровым номером 74:34:1707001:175 :
 Система координат МСК-74, зона 2 Зона № 2

Обозначение характерных точек границ	Координаты, м				Метод определения координат	Формулы, примененные для расчета средней квадратической погрешности определения координат характерных точек границ (Mt), с подставленными в такие формулы значениями и итоговые (вычисленные) значения Mt, м	Описание закрепления точки
	содержатся в Едином государственном реестре недвижимости		определены в результате выполнения комплексных кадастровых работ				
	X	Y	X	Y			
1	2	3	4	5	6	7	8
549	—	—	583 009,05	2 231 515,04	Метод спутниковых геодезических измерений (определений)	0,20	—
550	—	—	583 035,31	2 231 527,48			
119	—	—	583 026,91	2 231 545,62			
118	—	—	583 000,96	2 231 532,90			
549	—	—	583 009,05	2 231 515,04			

2. Сведения о частях границ уточняемого земельного участка с кадастровым номером 74:34:1707001:175 :

Обозначение части границ		Горизонтальное проложение (S), м	Описание прохождения части границ	Сведения о согласовании местоположения границ (согласовано/спорное)
от т.	до т.			
1	2	3	4	5
549	550	29,06	—	согласовано
550	119	19,99		
119	118	28,90		
118	549	19,61		

3. Сведения о характеристиках уточняемого земельного участка с кадастровым номером 74:34:1707001:175 :

№ п/п	Наименование характеристики земельного участка	Значение характеристики
1	2	3

1	2	3
1.	Адрес земельного участка	456306, Российская Федерация, Челябинская область, Миасс г, Коллективный Сад Родничок тер, д 481
1.1.	Сведения о местоположении земельного участка (при отсутствии адреса) в структурированном в соответствии с федеральной информационной адресной системой виде	—
1.2.	Дополнительные сведения о местоположении земельного участка	—
2.	Площадь земельного участка ± величина погрешности определения (вычисления) площади ($P \pm \Delta P$), м ²	574 ± 17,00
3.	Формула, примененная для вычисления предельной погрешности определения площади земельного участка, с подставленными значениями и итоговые (вычисленные) значения	$3,5 * M_t * \sqrt{P} = 3,5 * 0,20 * \sqrt{(574,00)} = 17$
4.	Площадь земельного участка согласно сведениям Единого государственного реестра недвижимости (Ркад), м ²	600,00
5.	Оценка расхождения P и Ркад (P - Ркад), м ²	26
6.	Предельный минимальный и максимальный размеры земельного участка (Рмин и Рмакс), м ²	Рмин = Рмин = 400 Рмакс = Рмакс = 1 500
7.	Вид (виды) разрешенного использования	для садоводства и огородничества
7.1.	Дополнительные сведения об использовании земельного участка	—
8.	Кадастровый или иной государственный учетный номер (инвентарный) здания, сооружения, объекта незавершенного строительства, расположенного на земельном участке	74:34:1707001:660
9.	Сведения о земельных участках (землях общего пользования, территории общего пользования), посредством которых обеспечивается доступ	Земли (земельные участки) общего пользования
10.	Иные сведения	—
4. Пояснения к сведениям об уточняемом земельном участке с кадастровым номером		74:34:1707001:175 :
1.	—	—

1. Сведения о характерных точках границ уточняемого земельного участка с кадастровым номером 74:34:1707001:176 :
 Система координат МСК-74, зона 2 Зона № 2

Обозначение характерных точек границ	Координаты, м				Метод определения координат	Формулы, примененные для расчета средней квадратической погрешности определения координат характерных точек границ (Mt), с подставленными в такие формулы значениями и итоговые (вычисленные) значения Mt, м	Описание закрепления точки
	содержатся в Едином государственном реестре недвижимости		определены в результате выполнения комплексных кадастровых работ				
	X	Y	X	Y			
1	2	3	4	5	6	7	8
513	—	—	583 029,19	2 231 473,36	Метод спутниковых геодезических измерений (определений)	0,20	—
551	—	—	583 055,88	2 231 486,72			
552	—	—	583 047,44	2 231 503,90			
553	—	—	583 021,42	2 231 491,16			
513	—	—	583 029,19	2 231 473,36			

2. Сведения о частях границ уточняемого земельного участка с кадастровым номером 74:34:1707001:176 :

Обозначение части границ		Горизонтальное проложение (S), м	Описание прохождения части границ	Сведения о согласовании местоположения границ (согласовано/спорное)
от т.	до т.			
1	2	3	4	5
513	551	29,85	—	согласовано
551	552	19,14		
552	553	28,97		
553	513	19,42		

3. Сведения о характеристиках уточняемого земельного участка с кадастровым номером 74:34:1707001:176 :

№ п/п	Наименование характеристики земельного участка	Значение характеристики
1	2	3

1	2	3
1.	Адрес земельного участка	456306, Российская Федерация, Челябинская область, Миасс г, Коллективный Сад Родничок тер, д 483
1.1.	Сведения о местоположении земельного участка (при отсутствии адреса) в структурированном в соответствии с федеральной информационной адресной системой виде	—
1.2.	Дополнительные сведения о местоположении земельного участка	—
2.	Площадь земельного участка ± величина погрешности определения (вычисления) площади ($P \pm \Delta P$), м ²	567 ± 17,00
3.	Формула, примененная для вычисления предельной погрешности определения площади земельного участка, с подставленными значениями и итоговые (вычисленные) значения	$3,5 * M_t * \sqrt{P} = 3,5 * 0,20 * \sqrt{(567,00)} = 17$
4.	Площадь земельного участка согласно сведениям Единого государственного реестра недвижимости (Ркад), м ²	600,00
5.	Оценка расхождения P и Ркад (P - Ркад), м ²	33
6.	Предельный минимальный и максимальный размеры земельного участка (Рмин и Рмакс), м ²	Рмин = Рмин = 400 Рмакс = Рмакс = 1 500
7.	Вид (виды) разрешенного использования	для садоводства и огородничества
7.1.	Дополнительные сведения об использовании земельного участка	—
8.	Кадастровый или иной государственный учетный номер (инвентарный) здания, сооружения, объекта незавершенного строительства, расположенного на земельном участке	—
9.	Сведения о земельных участках (землях общего пользования, территории общего пользования), посредством которых обеспечивается доступ	Земли (земельные участки) общего пользования
10.	Иные сведения	—
4. Пояснения к сведениям об уточняемом земельном участке с кадастровым номером		74:34:1707001:176 :
1.	—	—

1. Сведения о характерных точках границ уточняемого земельного участка с кадастровым номером 74:34:1707001:177 :
 Система координат МСК-74, зона 2 Зона № 2

Обозначение характерных точек границ	Координаты, м				Метод определения координат	Формулы, примененные для расчета средней квадратической погрешности определения координат характерных точек границ (Mt), с подставленными в такие формулы значениями и итоговые (вычисленные) значения Mt, м	Описание закрепления точки
	содержатся в Едином государственном реестре недвижимости		определены в результате выполнения комплексных кадастровых работ				
	X	Y	X	Y			
1	2	3	4	5	6	7	8
512	—	—	583 037,34	2 231 454,90	Метод спутниковых геодезических измерений (определений)	0,20	—
554	—	—	583 065,29	2 231 467,92			
555	—	—	583 058,46	2 231 480,79			
551	—	—	583 055,88	2 231 486,72			
513	—	—	583 029,19	2 231 473,36			
512	—	—	583 037,34	2 231 454,90			

2. Сведения о частях границ уточняемого земельного участка с кадастровым номером 74:34:1707001:177 :

Обозначение части границ		Горизонтальное проложение (S), м	Описание прохождения части границ	Сведения о согласовании местоположения границ (согласовано/спорное)
от т.	до т.			
1	2	3	4	5
512	554	30,83	—	согласовано
554	555	14,57		
555	551	6,47		
551	513	29,85		
513	512	20,18		

3. Сведения о характеристиках уточняемого земельного участка с кадастровым номером 74:34:1707001:177 :

№ п/п	Наименование характеристики земельного участка	Значение характеристики
1	2	3

1	2	3
1.	Адрес земельного участка	456306, Российская Федерация, Челябинская область, Миасс г, Коллективный Сад Родничок тер, д 484
1.1.	Сведения о местоположении земельного участка (при отсутствии адреса) в структурированном в соответствии с федеральной информационной адресной системой виде	—
1.2.	Дополнительные сведения о местоположении земельного участка	—
2.	Площадь земельного участка ± величина погрешности определения (вычисления) площади ($P \pm \Delta P$), м ²	621 ± 17,00
3.	Формула, примененная для вычисления предельной погрешности определения площади земельного участка, с подставленными значениями и итоговые (вычисленные) значения	$3,5 * M_t * \sqrt{P} = 3,5 * 0,20 * \sqrt{(621,00)} = 17$
4.	Площадь земельного участка согласно сведениям Единого государственного реестра недвижимости (Ркад), м ²	600,00
5.	Оценка расхождения Р и Ркад ($P - P_{кад}$), м ²	21
6.	Предельный минимальный и максимальный размеры земельного участка (Рмин и Рмакс), м ²	Рмин = Рмин = 400 Рмакс = Рмакс = 1 500
7.	Вид (виды) разрешенного использования	для садоводства и огородничества
7.1.	Дополнительные сведения об использовании земельного участка	—
8.	Кадастровый или иной государственный учетный номер (инвентарный) здания, сооружения, объекта незавершенного строительства, расположенного на земельном участке	74:34:1707001:659
9.	Сведения о земельных участках (землях общего пользования, территории общего пользования), посредством которых обеспечивается доступ	Земли (земельные участки) общего пользования
10.	Иные сведения	—
4. Пояснения к сведениям об уточняемом земельном участке с кадастровым номером		74:34:1707001:177 :
1.	—	—

1. Сведения о характерных точках границ уточняемого земельного участка с кадастровым номером 74:34:1707001:178 :
 Система координат МСК-74, зона 2 Зона № 2

Обозначение характерных точек границ	Координаты, м				Метод определения координат	Формулы, примененные для расчета средней квадратической погрешности определения координат характерных точек границ (Mt), с подставленными в такие формулы значениями и итоговые (вычисленные) значения Mt, м	Описание закрепления точки
	содержатся в Едином государственном реестре недвижимости		определены в результате выполнения комплексных кадастровых работ				
	X	Y	X	Y			
1	2	3	4	5	6	7	8
377	—	—	583 062,60	2 231 399,87	Метод спутниковых геодезических измерений (определений)	0,20	—
376	—	—	583 089,35	2 231 412,72			
556	—	—	583 081,64	2 231 430,87			
557	—	—	583 054,33	2 231 417,67			
377	—	—	583 062,60	2 231 399,87			

2. Сведения о частях границ уточняемого земельного участка с кадастровым номером 74:34:1707001:178 :

Обозначение части границ		Горизонтальное проложение (S), м	Описание прохождения части границ	Сведения о согласовании местоположения границ (согласовано/спорное)
от т.	до т.			
1	2	3	4	5
377	376	29,68	—	согласовано
376	556	19,72		
556	557	30,33		
557	377	19,63		

3. Сведения о характеристиках уточняемого земельного участка с кадастровым номером 74:34:1707001:178 :

№ п/п	Наименование характеристики земельного участка	Значение характеристики
1	2	3

1	2	3
1.	Адрес земельного участка	456306, Российская Федерация, Челябинская область, Миасс г, Коллективный Сад Родничок тер, д 487
1.1.	Сведения о местоположении земельного участка (при отсутствии адреса) в структурированном в соответствии с федеральной информационной адресной системой виде	—
1.2.	Дополнительные сведения о местоположении земельного участка	—
2.	Площадь земельного участка ± величина погрешности определения (вычисления) площади ($P \pm \Delta P$), м ²	590 ± 17,00
3.	Формула, примененная для вычисления предельной погрешности определения площади земельного участка, с подставленными значениями и итоговые (вычисленные) значения	$3,5 * M_t * \sqrt{P} = 3,5 * 0,20 * \sqrt{(590,00)} = 17$
4.	Площадь земельного участка согласно сведениям Единого государственного реестра недвижимости (Ркад), м ²	600,00
5.	Оценка расхождения P и Ркад (P - Ркад), м ²	10
6.	Предельный минимальный и максимальный размеры земельного участка (Рмин и Рмакс), м ²	Рмин = Рмин = 400 Рмакс = Рмакс = 1 500
7.	Вид (виды) разрешенного использования	садоводство
7.1.	Дополнительные сведения об использовании земельного участка	—
8.	Кадастровый или иной государственный учетный номер (инвентарный) здания, сооружения, объекта незавершенного строительства, расположенного на земельном участке	—
9.	Сведения о земельных участках (землях общего пользования, территории общего пользования), посредством которых обеспечивается доступ	Земли (земельные участки) общего пользования
10.	Иные сведения	—
4. Пояснения к сведениям об уточняемом земельном участке с кадастровым номером		74:34:1707001:178 :
1.	—	—

1. Сведения о характерных точках границ уточняемого земельного участка с кадастровым номером 74:34:1707001:179 :
 Система координат МСК-74, зона 2 Зона № 2

Обозначение характерных точек границ	Координаты, м				Метод определения координат	Формулы, примененные для расчета средней квадратической погрешности определения координат характерных точек границ (Mt), с подставленными в такие формулы значениями и итоговые (вычисленные) значения Mt, м	Описание закрепления точки
	содержатся в Едином государственном реестре недвижимости		определены в результате выполнения комплексных кадастровых работ				
	X	Y	X	Y			
1	2	3	4	5	6	7	8
238	—	—	583 070,90	2 231 382,02	Метод спутниковых геодезических измерений (определений)	0,20	—
375	—	—	583 098,02	2 231 394,86			
376	—	—	583 089,35	2 231 412,72			
377	—	—	583 062,60	2 231 399,87			
238	—	—	583 070,90	2 231 382,02			

2. Сведения о частях границ уточняемого земельного участка с кадастровым номером 74:34:1707001:179 :

Обозначение части границ		Горизонтальное проложение (S), м	Описание прохождения части границ	Сведения о согласовании местоположения границ (согласовано/спорное)
от т.	до т.			
1	2	3	4	5
238	375	30,01	—	согласовано
375	376	19,85		
376	377	29,68		
377	238	19,69		

3. Сведения о характеристиках уточняемого земельного участка с кадастровым номером 74:34:1707001:179 :

№ п/п	Наименование характеристики земельного участка	Значение характеристики
1	2	3

1	2	3
1.	Адрес земельного участка	456306, Российская Федерация, Челябинская область, Миасс г, Коллективный Сад Родничок тер, д 488
1.1.	Сведения о местоположении земельного участка (при отсутствии адреса) в структурированном в соответствии с федеральной информационной адресной системой виде	—
1.2.	Дополнительные сведения о местоположении земельного участка	—
2.	Площадь земельного участка ± величина погрешности определения (вычисления) площади ($P \pm \Delta P$), м ²	590 ± 17,00
3.	Формула, примененная для вычисления предельной погрешности определения площади земельного участка, с подставленными значениями и итоговые (вычисленные) значения	$3,5 * M_t * \sqrt{P} = 3,5 * 0,20 * \sqrt{(590,00)} = 17$
4.	Площадь земельного участка согласно сведениям Единого государственного реестра недвижимости (Ркад), м ²	600,00
5.	Оценка расхождения Р и Ркад ($P - P_{кад}$), м ²	10
6.	Предельный минимальный и максимальный размеры земельного участка (Рмин и Рмакс), м ²	Рмин = Рмин = 400 Рмакс = Рмакс = 1 500
7.	Вид (виды) разрешенного использования	для садоводства и огородничества
7.1.	Дополнительные сведения об использовании земельного участка	—
8.	Кадастровый или иной государственный учетный номер (инвентарный) здания, сооружения, объекта незавершенного строительства, расположенного на земельном участке	74:34:1707001:671
9.	Сведения о земельных участках (землях общего пользования, территории общего пользования), посредством которых обеспечивается доступ	Земли (земельные участки) общего пользования
10.	Иные сведения	—
4. Пояснения к сведениям об уточняемом земельном участке с кадастровым номером		74:34:1707001:179 :
1.		—

1. Сведения о характерных точках границ уточняемого земельного участка с кадастровым номером 74:34:1707001:180 :
 Система координат МСК-74, зона 2 Зона № 2

Обозначение характерных точек границ	Координаты, м				Метод определения координат	Формулы, примененные для расчета средней квадратической погрешности определения координат характерных точек границ (Mt), с подставленными в такие формулы значениями и итоговые (вычисленные) значения Mt, м	Описание закрепления точки
	содержатся в Едином государственном реестре недвижимости		определены в результате выполнения комплексных кадастровых работ				
	X	Y	X	Y			
1	2	3	4	5	6	7	8
372	—	—	583 087,98	2 231 345,82	Метод спутниковых геодезических измерений (определений)	0,20	—
385	—	—	583 115,53	2 231 358,91			
386	—	—	583 106,28	2 231 376,13			
237	—	—	583 079,53	2 231 363,89			
372	—	—	583 087,98	2 231 345,82			

2. Сведения о частях границ уточняемого земельного участка с кадастровым номером 74:34:1707001:180 :

Обозначение части границ		Горизонтальное проложение (S), м	Описание прохождения части границ	Сведения о согласовании местоположения границ (согласовано/спорное)
от т.	до т.			
1	2	3	4	5
372	385	30,50	—	согласовано
385	386	19,55		
386	237	29,42		
237	372	19,95		

3. Сведения о характеристиках уточняемого земельного участка с кадастровым номером 74:34:1707001:180 :

№ п/п	Наименование характеристики земельного участка	Значение характеристики
1	2	3

1	2	3
1.	Адрес земельного участка	456306, Российская Федерация, Челябинская область, Миасс г, Коллективный Сад Родничок тер, д 490
1.1.	Сведения о местоположении земельного участка (при отсутствии адреса) в структурированном в соответствии с федеральной информационной адресной системой виде	—
1.2.	Дополнительные сведения о местоположении земельного участка	—
2.	Площадь земельного участка ± величина погрешности определения (вычисления) площади ($P \pm \Delta P$), м ²	591 ± 17,00
3.	Формула, примененная для вычисления предельной погрешности определения площади земельного участка, с подставленными значениями и итоговые (вычисленные) значения	$3,5 * M_t * \sqrt{P} = 3,5 * 0,20 * \sqrt{(591,00)} = 17$
4.	Площадь земельного участка согласно сведениям Единого государственного реестра недвижимости (Ркад), м ²	600,00
5.	Оценка расхождения P и Ркад (P - Ркад), м ²	9
6.	Предельный минимальный и максимальный размеры земельного участка (Рмин и Рмакс), м ²	Рмин = Рмин = 400 Рмакс = Рмакс = 1 500
7.	Вид (виды) разрешенного использования	Для садоводства
7.1.	Дополнительные сведения об использовании земельного участка	—
8.	Кадастровый или иной государственный учетный номер (инвентарный) здания, сооружения, объекта незавершенного строительства, расположенного на земельном участке	—
9.	Сведения о земельных участках (землях общего пользования, территории общего пользования), посредством которых обеспечивается доступ	Земли (земельные участки) общего пользования
10.	Иные сведения	—
4. Пояснения к сведениям об уточняемом земельном участке с кадастровым номером		74:34:1707001:180 :
1.	—	—

1. Сведения о характерных точках границ уточняемого земельного участка с кадастровым номером 74:34:1707001:181 :
 Система координат МСК-74, зона 2 Зона № 2

Обозначение характерных точек границ	Координаты, м				Метод определения координат	Формулы, примененные для расчета средней квадратической погрешности определения координат характерных точек границ (Mt), с подставленными в такие формулы значениями и итоговые (вычисленные) значения Mt, м	Описание закрепления точки
	содержатся в Едином государственном реестре недвижимости		определены в результате выполнения комплексных кадастровых работ				
	X	Y	X	Y			
1	2	3	4	5	6	7	8
243	—	—	583 094,10	2 231 414,83	Метод спутниковых геодезических измерений (определений)	0,20	—
242	—	—	583 121,89	2 231 428,11			
123	—	—	583 114,06	2 231 445,64			
122	—	—	583 085,57	2 231 433,62			
243	—	—	583 094,10	2 231 414,83			

2. Сведения о частях границ уточняемого земельного участка с кадастровым номером 74:34:1707001:181 :

Обозначение части границ		Горизонтальное проложение (S), м	Описание прохождения части границ	Сведения о согласовании местоположения границ (согласовано/спорное)
от т.	до т.			
1	2	3	4	5
243	242	30,80	—	согласовано
242	123	19,20		
123	122	30,92		
122	243	20,64		

3. Сведения о характеристиках уточняемого земельного участка с кадастровым номером 74:34:1707001:181 :

№ п/п	Наименование характеристики земельного участка	Значение характеристики
1	2	3
1	2	3

1	2	3
1.	Адрес земельного участка	456306, Российская Федерация, Челябинская область, Миасс г, Коллективный Сад Родничок тер, д 495
1.1.	Сведения о местоположении земельного участка (при отсутствии адреса) в структурированном в соответствии с федеральной информационной адресной системой виде	—
1.2.	Дополнительные сведения о местоположении земельного участка	—
2.	Площадь земельного участка ± величина погрешности определения (вычисления) площади ($P \pm \Delta P$), м ²	614 ± 17,00
3.	Формула, примененная для вычисления предельной погрешности определения площади земельного участка, с подставленными значениями и итоговые (вычисленные) значения	$3,5 * M_t * \sqrt{P} = 3,5 * 0,20 * \sqrt{(614,00)} = 17$
4.	Площадь земельного участка согласно сведениям Единого государственного реестра недвижимости (Ркад), м ²	600,00
5.	Оценка расхождения Р и Ркад ($P - P_{кад}$), м ²	14
6.	Предельный минимальный и максимальный размеры земельного участка (Рмин и Рмакс), м ²	Рмин = Рмин = 400 Рмакс = Рмакс = 1 500
7.	Вид (виды) разрешенного использования	для садоводства
7.1.	Дополнительные сведения об использовании земельного участка	—
8.	Кадастровый или иной государственный учетный номер (инвентарный) здания, сооружения, объекта незавершенного строительства, расположенного на земельном участке	—
9.	Сведения о земельных участках (землях общего пользования, территории общего пользования), посредством которых обеспечивается доступ	Земли (земельные участки) общего пользования
10.	Иные сведения	—
4. Пояснения к сведениям об уточняемом земельном участке с кадастровым номером		74:34:1707001:181 :
1.	—	—

1. Сведения о характерных точках границ уточняемого земельного участка с кадастровым номером 74:34:1707001:182 :
 Система координат МСК-74, зона 2 Зона № 2

Обозначение характерных точек границ	Координаты, м				Метод определения координат	Формулы, примененные для расчета средней квадратической погрешности определения координат характерных точек границ (Mt), с подставленными в такие формулы значениями и итоговые (вычисленные) значения Mt, м	Описание закрепления точки
	содержатся в Едином государственном реестре недвижимости		определены в результате выполнения комплексных кадастровых работ				
	X	Y	X	Y			
1	2	3	4	5	6	7	8
122	—	—	583 085,57	2 231 433,62	Метод спутниковых геодезических измерений (определений)	0,20	—
123	—	—	583 114,06	2 231 445,64			
124	—	—	583 105,18	2 231 463,95			
125	—	—	583 077,19	2 231 452,13			
122	—	—	583 085,57	2 231 433,62			

2. Сведения о частях границ уточняемого земельного участка с кадастровым номером 74:34:1707001:182 :

Обозначение части границ		Горизонтальное проложение (S), м	Описание прохождения части границ	Сведения о согласовании местоположения границ (согласовано/спорное)
от т.	до т.			
1	2	3	4	5
122	123	30,92	—	согласовано
123	124	20,35		
124	125	30,38		
125	122	20,32		

3. Сведения о характеристиках уточняемого земельного участка с кадастровым номером 74:34:1707001:182 :

№ п/п	Наименование характеристики земельного участка	Значение характеристики
1	2	3
1	2	3

1	2	3
1.	Адрес земельного участка	456306, Российская Федерация, Челябинская область, Миасс г, Коллективный Сад Родничок тер, д 496
1.1.	Сведения о местоположении земельного участка (при отсутствии адреса) в структурированном в соответствии с федеральной информационной адресной системой виде	—
1.2.	Дополнительные сведения о местоположении земельного участка	—
2.	Площадь земельного участка ± величина погрешности определения (вычисления) площади ($P \pm \Delta P$), м ²	623 ± 17,00
3.	Формула, примененная для вычисления предельной погрешности определения площади земельного участка, с подставленными значениями и итоговые (вычисленные) значения	$3,5 * M_t * \sqrt{P} = 3,5 * 0,20 * \sqrt{(623,00)} = 17$
4.	Площадь земельного участка согласно сведениям Единого государственного реестра недвижимости (Ркад), м ²	600,00
5.	Оценка расхождения Р и Ркад ($P - P_{кад}$), м ²	23
6.	Предельный минимальный и максимальный размеры земельного участка (Рмин и Рмакс), м ²	Рмин = Рмин = 400 Рмакс = Рмакс = 1 500
7.	Вид (виды) разрешенного использования	садоводство
7.1.	Дополнительные сведения об использовании земельного участка	—
8.	Кадастровый или иной государственный учетный номер (инвентарный) здания, сооружения, объекта незавершенного строительства, расположенного на земельном участке	—
9.	Сведения о земельных участках (землях общего пользования, территории общего пользования), посредством которых обеспечивается доступ	Земли (земельные участки) общего пользования
10.	Иные сведения	—
4. Пояснения к сведениям об уточняемом земельном участке с кадастровым номером		74:34:1707001:182 :
1.	—	—

1. Сведения о характерных точках границ уточняемого земельного участка с кадастровым номером 74:34:1707001:183 :
 Система координат МСК-74, зона 2 Зона № 2

Обозначение характерных точек границ	Координаты, м				Метод определения координат	Формулы, примененные для расчета средней квадратической погрешности определения координат характерных точек границ (Mt), с подставленными в такие формулы значениями и итоговые (вычисленные) значения Mt, м	Описание закрепления точки
	содержатся в Едином государственном реестре недвижимости		определены в результате выполнения комплексных кадастровых работ				
	X	Y	X	Y			
1	2	3	4	5	6	7	8
125	—	—	583 077,19	2 231 452,13	Метод спутниковых геодезических измерений (определений)	0,20	—
124	—	—	583 105,18	2 231 463,95			
126	—	—	583 095,83	2 231 482,07			
127	—	—	583 068,70	2 231 470,12			
125	—	—	583 077,19	2 231 452,13			

2. Сведения о частях границ уточняемого земельного участка с кадастровым номером 74:34:1707001:183 :

Обозначение части границ		Горизонтальное проложение (S), м	Описание прохождения части границ	Сведения о согласовании местоположения границ (согласовано/спорное)
от т.	до т.			
1	2	3	4	5
125	124	30,38	—	согласовано
124	126	20,39		
126	127	29,65		
127	125	19,89		

3. Сведения о характеристиках уточняемого земельного участка с кадастровым номером 74:34:1707001:183 :

№ п/п	Наименование характеристики земельного участка	Значение характеристики
1	2	3
1	2	3

1	2	3
1.	Адрес земельного участка	456306, Российская Федерация, Челябинская область, Миасс г, Коллективный Сад Родничок тер, д 497
1.1.	Сведения о местоположении земельного участка (при отсутствии адреса) в структурированном в соответствии с федеральной информационной адресной системой виде	—
1.2.	Дополнительные сведения о местоположении земельного участка	—
2.	Площадь земельного участка \pm величина погрешности определения (вычисления) площади ($P \pm \Delta P$), м ²	604 \pm 17,00
3.	Формула, примененная для вычисления предельной погрешности определения площади земельного участка, с подставленными значениями и итоговые (вычисленные) значения	$3,5 * M_t * \sqrt{P} = 3,5 * 0,20 * \sqrt{(604,00)} = 17$
4.	Площадь земельного участка согласно сведениям Единого государственного реестра недвижимости (Ркад), м ²	600,00
5.	Оценка расхождения P и Ркад (P - Ркад), м ²	4
6.	Предельный минимальный и максимальный размеры земельного участка (Рмин и Рмакс), м ²	Рмин = Рмин = 400 Рмакс = Рмакс = 1 500
7.	Вид (виды) разрешенного использования	Для садоводства
7.1.	Дополнительные сведения об использовании земельного участка	—
8.	Кадастровый или иной государственный учетный номер (инвентарный) здания, сооружения, объекта незавершенного строительства, расположенного на земельном участке	74:34:1707001:564
9.	Сведения о земельных участках (землях общего пользования, территории общего пользования), посредством которых обеспечивается доступ	Земли (земельные участки) общего пользования
10.	Иные сведения	—
4. Пояснения к сведениям об уточняемом земельном участке с кадастровым номером		74:34:1707001:183 :
1.		—

1. Сведения о характерных точках границ уточняемого земельного участка с кадастровым номером 74:34:1707001:185 :
 Система координат МСК-74, зона 2 Зона № 2

Обозначение характерных точек границ	Координаты, м				Метод определения координат	Формулы, примененные для расчета средней квадратической погрешности определения координат характерных точек границ (Mt), с подставленными в такие формулы значениями и итоговые (вычисленные) значения Mt, м	Описание закрепления точки
	содержатся в Едином государственном реестре недвижимости		определены в результате выполнения комплексных кадастровых работ				
	X	Y	X	Y			
1	2	3	4	5	6	7	8
132	—	—	583 051,46	2 231 506,31	Метод спутниковых геодезических измерений (определений)	0,20	—
131	—	—	583 078,49	2 231 518,51			
134	—	—	583 069,93	2 231 537,20			
135	—	—	583 063,34	2 231 534,48			
136	—	—	583 043,48	2 231 522,77			
132	—	—	583 051,46	2 231 506,31			

2. Сведения о частях границ уточняемого земельного участка с кадастровым номером 74:34:1707001:185 :

Обозначение части границ		Горизонтальное проложение (S), м	Описание прохождения части границ	Сведения о согласовании местоположения границ (согласовано/спорное)
от т.	до т.			
1	2	3	4	5
132	131	29,66	—	согласовано
131	134	20,56		
134	135	7,13		
135	136	23,06		
136	132	18,29		

3. Сведения о характеристиках уточняемого земельного участка с кадастровым номером 74:34:1707001:185 :

№ п/п	Наименование характеристики земельного участка	Значение характеристики
1	2	3

1	2	3
1.	Адрес земельного участка	456306, Российская Федерация, Челябинская область, Миасс г, Коллективный Сад Родничок тер, д 500
1.1.	Сведения о местоположении земельного участка (при отсутствии адреса) в структурированном в соответствии с федеральной информационной адресной системой виде	—
1.2.	Дополнительные сведения о местоположении земельного участка	—
2.	Площадь земельного участка ± величина погрешности определения (вычисления) площади ($P \pm \Delta P$), м ²	592 ± 17,00
3.	Формула, примененная для вычисления предельной погрешности определения площади земельного участка, с подставленными значениями и итоговые (вычисленные) значения	$3,5 * M_t * \sqrt{P} = 3,5 * 0,20 * \sqrt{(592,00)} = 17$
4.	Площадь земельного участка согласно сведениям Единого государственного реестра недвижимости (Ркад), м ²	600,00
5.	Оценка расхождения Р и Ркад (Р - Ркад), м ²	8
6.	Предельный минимальный и максимальный размеры земельного участка (Рмин и Рмакс), м ²	Рмин = Рмин = 400 Рмакс = Рмакс = 1 500
7.	Вид (виды) разрешенного использования	для садоводства и огородничества
7.1.	Дополнительные сведения об использовании земельного участка	—
8.	Кадастровый или иной государственный учетный номер (инвентарный) здания, сооружения, объекта незавершенного строительства, расположенного на земельном участке	—
9.	Сведения о земельных участках (землях общего пользования, территории общего пользования), посредством которых обеспечивается доступ	Земли (земельные участки) общего пользования
10.	Иные сведения	—
4. Пояснения к сведениям об уточняемом земельном участке с кадастровым номером		74:34:1707001:185 :
1.	—	—

1. Сведения о характерных точках границ уточняемого земельного участка с кадастровым номером 74:34:1707001:186 :
 Система координат МСК-74, зона 2 Зона № 2

Обозначение характерных точек границ	Координаты, м				Метод определения координат	Формулы, примененные для расчета средней квадратической погрешности определения координат характерных точек границ (Mt), с подставленными в такие формулы значениями и итоговые (вычисленные) значения Mt, м	Описание закрепления точки
	содержатся в Едином государственном реестре недвижимости		определены в результате выполнения комплексных кадастровых работ				
	X	Y	X	Y			
1	2	3	4	5	6	7	8
558	—	—	583 067,53	2 231 542,38	Метод спутниковых геодезических измерений (определений)	0,20	—
559	—	—	583 095,51	2 231 555,50			
560	—	—	583 087,53	2 231 573,83			
561	—	—	583 059,90	2 231 560,73			
558	—	—	583 067,53	2 231 542,38			

2. Сведения о частях границ уточняемого земельного участка с кадастровым номером 74:34:1707001:186 :

Обозначение части границ		Горизонтальное проложение (S), м	Описание прохождения части границ	Сведения о согласовании местоположения границ (согласовано/спорное)
от т.	до т.			
1	2	3	4	5
558	559	30,90	—	согласовано
559	560	19,99		
560	561	30,58		
561	558	19,87		

3. Сведения о характеристиках уточняемого земельного участка с кадастровым номером 74:34:1707001:186 :

№ п/п	Наименование характеристики земельного участка	Значение характеристики
1	2	3

1	2	3
1.	Адрес земельного участка	456306, Российская Федерация, Челябинская область, Миасс г, Коллективный Сад Родничок тер, д 505
1.1.	Сведения о местоположении земельного участка (при отсутствии адреса) в структурированном в соответствии с федеральной информационной адресной системой виде	—
1.2.	Дополнительные сведения о местоположении земельного участка	—
2.	Площадь земельного участка ± величина погрешности определения (вычисления) площади ($P \pm \Delta P$), м ²	612 ± 17,00
3.	Формула, примененная для вычисления предельной погрешности определения площади земельного участка, с подставленными значениями и итоговые (вычисленные) значения	$3,5 * M_t * \sqrt{P} = 3,5 * 0,20 * \sqrt{(612,00)} = 17$
4.	Площадь земельного участка согласно сведениям Единого государственного реестра недвижимости (Ркад), м ²	600,00
5.	Оценка расхождения Р и Ркад ($P - P_{кад}$), м ²	12
6.	Предельный минимальный и максимальный размеры земельного участка (Рмин и Рмакс), м ²	Рмин = Рмин = 400 Рмакс = Рмакс = 1 500
7.	Вид (виды) разрешенного использования	садоводство
7.1.	Дополнительные сведения об использовании земельного участка	—
8.	Кадастровый или иной государственный учетный номер (инвентарный) здания, сооружения, объекта незавершенного строительства, расположенного на земельном участке	—
9.	Сведения о земельных участках (землях общего пользования, территории общего пользования), посредством которых обеспечивается доступ	Земли (земельные участки) общего пользования
10.	Иные сведения	—
4. Пояснения к сведениям об уточняемом земельном участке с кадастровым номером		74:34:1707001:186 :
1.	—	—

1. Сведения о характерных точках границ уточняемого земельного участка с кадастровым номером 74:34:1707001:187 :
 Система координат МСК-74, зона 2 Зона № 2

Обозначение характерных точек границ	Координаты, м				Метод определения координат	Формулы, примененные для расчета средней квадратической погрешности определения координат характерных точек границ (Mt), с подставленными в такие формулы значениями и итоговые (вычисленные) значения Mt, м	Описание закрепления точки
	содержатся в Едином государственном реестре недвижимости		определены в результате выполнения комплексных кадастровых работ				
	X	Y	X	Y			
1	2	3	4	5	6	7	8
126	—	—	583 095,83	2 231 482,07	Метод спутниковых геодезических измерений (определений)	0,20	—
562	—	—	583 123,09	2 231 495,42			
277	—	—	583 115,45	2 231 513,54			
128	—	—	583 087,47	2 231 500,63			
126	—	—	583 095,83	2 231 482,07			

2. Сведения о частях границ уточняемого земельного участка с кадастровым номером 74:34:1707001:187 :

Обозначение части границ		Горизонтальное проложение (S), м	Описание прохождения части границ	Сведения о согласовании местоположения границ (согласовано/спорное)
от т.	до т.			
1	2	3	4	5
126	562	30,35	—	согласовано
562	277	19,66		
277	128	30,81		
128	126	20,36		

3. Сведения о характеристиках уточняемого земельного участка с кадастровым номером 74:34:1707001:187 :

№ п/п	Наименование характеристики земельного участка	Значение характеристики
1	2	3

1	2	3
1.	Адрес земельного участка	456306, Российская Федерация, Челябинская область, Миасс г, Коллективный Сад Родничок тер, д 508
1.1.	Сведения о местоположении земельного участка (при отсутствии адреса) в структурированном в соответствии с федеральной информационной адресной системой виде	—
1.2.	Дополнительные сведения о местоположении земельного участка	—
2.	Площадь земельного участка \pm величина погрешности определения (вычисления) площади ($P \pm \Delta P$), м ²	612 \pm 17,00
3.	Формула, примененная для вычисления предельной погрешности определения площади земельного участка, с подставленными значениями и итоговые (вычисленные) значения	$3,5 * M_t * \sqrt{P} = 3,5 * 0,20 * \sqrt{(612,00)} = 17$
4.	Площадь земельного участка согласно сведениям Единого государственного реестра недвижимости (Ркад), м ²	600,00
5.	Оценка расхождения P и Ркад (P - Ркад), м ²	12
6.	Предельный минимальный и максимальный размеры земельного участка (Рмин и Рмакс), м ²	Рмин = Рмин = 400 Рмакс = Рмакс = 1 500
7.	Вид (виды) разрешенного использования	садоводство
7.1.	Дополнительные сведения об использовании земельного участка	—
8.	Кадастровый или иной государственный учетный номер (инвентарный) здания, сооружения, объекта незавершенного строительства, расположенного на земельном участке	—
9.	Сведения о земельных участках (землях общего пользования, территории общего пользования), посредством которых обеспечивается доступ	Земли (земельные участки) общего пользования
10.	Иные сведения	—
4. Пояснения к сведениям об уточняемом земельном участке с кадастровым номером		74:34:1707001:187 :
1.	—	—

1. Сведения о характерных точках границ уточняемого земельного участка с кадастровым номером 74:34:1707001:188 :
 Система координат МСК-74, зона 2 Зона № 2

Обозначение характерных точек границ	Координаты, м				Метод определения координат	Формулы, примененные для расчета средней квадратической погрешности определения координат характерных точек границ (Mt), с подставленными в такие формулы значениями и итоговые (вычисленные) значения Mt, м	Описание закрепления точки
	содержатся в Едином государственном реестре недвижимости		определены в результате выполнения комплексных кадастровых работ				
	X	Y	X	Y			
1	2	3	4	5	6	7	8
124	—	—	583 105,18	2 231 463,95	Метод спутниковых геодезических измерений (определений)	0,20	—
563	—	—	583 131,31	2 231 477,18			
562	—	—	583 123,09	2 231 495,42			
126	—	—	583 095,83	2 231 482,07			
124	—	—	583 105,18	2 231 463,95			

2. Сведения о частях границ уточняемого земельного участка с кадастровым номером 74:34:1707001:188 :

Обозначение части границ		Горизонтальное проложение (S), м	Описание прохождения части границ	Сведения о согласовании местоположения границ (согласовано/спорное)
от т.	до т.			
1	2	3	4	5
124	563	29,29	—	согласовано
563	562	20,01		
562	126	30,35		
126	124	20,39		

3. Сведения о характеристиках уточняемого земельного участка с кадастровым номером 74:34:1707001:188 :

№ п/п	Наименование характеристики земельного участка	Значение характеристики
1	2	3

1	2	3
1.	Адрес земельного участка	456306, Российская Федерация, Челябинская область, Миасс г, Коллективный Сад Родничок тер, д 509
1.1.	Сведения о местоположении земельного участка (при отсутствии адреса) в структурированном в соответствии с федеральной информационной адресной системой виде	—
1.2.	Дополнительные сведения о местоположении земельного участка	—
2.	Площадь земельного участка \pm величина погрешности определения (вычисления) площади ($P \pm \Delta P$), м ²	602 \pm 17,00
3.	Формула, примененная для вычисления предельной погрешности определения площади земельного участка, с подставленными значениями и итоговые (вычисленные) значения	$3,5 * M_t * \sqrt{P} = 3,5 * 0,20 * \sqrt{(602,00)} = 17$
4.	Площадь земельного участка согласно сведениям Единого государственного реестра недвижимости (Ркад), м ²	600,00
5.	Оценка расхождения P и Ркад (P - Ркад), м ²	2
6.	Предельный минимальный и максимальный размеры земельного участка (Рмин и Рмакс), м ²	Рмин = Рмин = 400 Рмакс = Рмакс = 1 500
7.	Вид (виды) разрешенного использования	садоводство
7.1.	Дополнительные сведения об использовании земельного участка	—
8.	Кадастровый или иной государственный учетный номер (инвентарный) здания, сооружения, объекта незавершенного строительства, расположенного на земельном участке	74:34:1707001:650
9.	Сведения о земельных участках (землях общего пользования, территории общего пользования), посредством которых обеспечивается доступ	Земли (земельные участки) общего пользования
10.	Иные сведения	—
4. Пояснения к сведениям об уточняемом земельном участке с кадастровым номером		74:34:1707001:188 :
1.	—	—

1. Сведения о характерных точках границ уточняемого земельного участка с кадастровым номером 74:34:1707001:189 :
 Система координат МСК-74, зона 2 Зона № 2

Обозначение характерных точек границ	Координаты, м				Метод определения координат	Формулы, примененные для расчета средней квадратической погрешности определения координат характерных точек границ (Mt), с подставленными в такие формулы значениями и итоговые (вычисленные) значения Mt, м	Описание закрепления точки
	содержатся в Едином государственном реестре недвижимости		определены в результате выполнения комплексных кадастровых работ				
	X	Y	X	Y			
1	2	3	4	5	6	7	8
123	—	—	583 114,06	2 231 445,64	Метод спутниковых геодезических измерений (определений)	0,20	—
564	—	—	583 142,21	2 231 459,70			
565	—	—	583 141,20	2 231 462,45			
566	—	—	583 133,22	2 231 478,01			
563	—	—	583 131,31	2 231 477,18			
124	—	—	583 105,18	2 231 463,95			
123	—	—	583 114,06	2 231 445,64			

2. Сведения о частях границ уточняемого земельного участка с кадастровым номером 74:34:1707001:189 :

Обозначение части границ		Горизонтальное проложение (S), м	Описание прохождения части границ	Сведения о согласовании местоположения границ (согласовано/спорное)
от т.	до т.			
1	2	3	4	5
123	564	31,47	—	согласовано
564	565	2,93		
565	566	17,49		
566	563	2,08		
563	124	29,29		
124	123	20,35		

3. Сведения о характеристиках уточняемого земельного участка с кадастровым номером 74:34:1707001:189 :

№ п/п	Наименование характеристики земельного участка	Значение характеристики
1	2	3
1.	Адрес земельного участка	456306, Российская Федерация, Челябинская область, Миасс г, Коллективный Сад Родничок тер, д 510
1.1.	Сведения о местоположении земельного участка (при отсутствии адреса) в структурированном в соответствии с федеральной информационной адресной системой виде	—
1.2.	Дополнительные сведения о местоположении земельного участка	—
2.	Площадь земельного участка ± величина погрешности определения (вычисления) площади ($P \pm \Delta P$), м ²	645 ± 18,00
3.	Формула, примененная для вычисления предельной погрешности определения площади земельного участка, с подставленными значениями и итоговые (вычисленные) значения	$3,5 * M_t * \sqrt{P} = 3,5 * 0,20 * \sqrt{(645,00)} = 18$
4.	Площадь земельного участка согласно сведениям Единого государственного реестра недвижимости (Р _{кад}), м ²	600,00
5.	Оценка расхождения Р и Р _{кад} (Р - Р _{кад}), м ²	45
6.	Предельный минимальный и максимальный размеры земельного участка (Р _{мин} и Р _{макс}), м ²	Р _{мин} = Р _{мин} = 400 Р _{макс} = Р _{макс} = 1 500
7.	Вид (виды) разрешенного использования	садоводство
7.1.	Дополнительные сведения об использовании земельного участка	—
8.	Кадастровый или иной государственный учетный номер (инвентарный) здания, сооружения, объекта незавершенного строительства, расположенного на земельном участке	74:34:1707001:609
9.	Сведения о земельных участках (землях общего пользования, территории общего пользования), посредством которых обеспечивается доступ	Земли (земельные участки) общего пользования
10.	Иные сведения	—

4. Пояснения к сведениям об уточняемом земельном участке с кадастровым номером 74:34:1707001:189 :

1.	—
----	---

1. Сведения о характерных точках границ уточняемого земельного участка с кадастровым номером 74:34:1707001:190 :
 Система координат МСК-74, зона 2 Зона № 2

Обозначение характерных точек границ	Координаты, м				Метод определения координат	Формулы, примененные для расчета средней квадратической погрешности определения координат характерных точек границ (Mt), с подставленными в такие формулы значениями и итоговые (вычисленные) значения Mt, м	Описание закрепления точки
	содержатся в Едином государственном реестре недвижимости		определены в результате выполнения комплексных кадастровых работ				
	X	Y	X	Y			
1	2	3	4	5	6	7	8
221	—	—	583 130,67	2 231 410,47	Метод спутниковых геодезических измерений (определений)	0,20	—
220	—	—	583 158,18	2 231 423,36			
388	—	—	583 149,39	2 231 440,44			
242	—	—	583 121,89	2 231 428,11			
221	—	—	583 130,67	2 231 410,47			

2. Сведения о частях границ уточняемого земельного участка с кадастровым номером 74:34:1707001:190 :

Обозначение части границ		Горизонтальное проложение (S), м	Описание прохождения части границ	Сведения о согласовании местоположения границ (согласовано/спорное)
от т.	до т.			
1	2	3	4	5
221	220	30,38	—	согласовано
220	388	19,21		
388	242	30,14		
242	221	19,70		

3. Сведения о характеристиках уточняемого земельного участка с кадастровым номером 74:34:1707001:190 :

№ п/п	Наименование характеристики земельного участка	Значение характеристики
1	2	3

1	2	3
1.	Адрес земельного участка	456306, Российская Федерация, Челябинская область, Миасс г, Коллективный Сад Родничок тер, д 512
1.1.	Сведения о местоположении земельного участка (при отсутствии адреса) в структурированном в соответствии с федеральной информационной адресной системой виде	—
1.2.	Дополнительные сведения о местоположении земельного участка	—
2.	Площадь земельного участка \pm величина погрешности определения (вычисления) площади ($P \pm \Delta P$), м ²	588 \pm 17,00
3.	Формула, примененная для вычисления предельной погрешности определения площади земельного участка, с подставленными значениями и итоговые (вычисленные) значения	$3,5 * M_t * \sqrt{P} = 3,5 * 0,20 * \sqrt{(588,00)} = 17$
4.	Площадь земельного участка согласно сведениям Единого государственного реестра недвижимости (Ркад), м ²	600,00
5.	Оценка расхождения P и Ркад (P - Ркад), м ²	12
6.	Предельный минимальный и максимальный размеры земельного участка (Рмин и Рмакс), м ²	Рмин = Рмин = 400 Рмакс = Рмакс = 1 500
7.	Вид (виды) разрешенного использования	Для садоводства и огородничества
7.1.	Дополнительные сведения об использовании земельного участка	—
8.	Кадастровый или иной государственный учетный номер (инвентарный) здания, сооружения, объекта незавершенного строительства, расположенного на земельном участке	—
9.	Сведения о земельных участках (землях общего пользования, территории общего пользования), посредством которых обеспечивается доступ	Земли (земельные участки) общего пользования
10.	Иные сведения	—
4. Пояснения к сведениям об уточняемом земельном участке с кадастровым номером		74:34:1707001:190 :
1.	—	—

1. Сведения о характерных точках границ уточняемого земельного участка с кадастровым номером 74:34:1707001:191 :
 Система координат МСК-74, зона 2 Зона № 2

Обозначение характерных точек границ	Координаты, м				Метод определения координат	Формулы, примененные для расчета средней квадратической погрешности определения координат характерных точек границ (Mt), с подставленными в такие формулы значениями и итоговые (вычисленные) значения Mt, м	Описание закрепления точки
	содержатся в Едином государственном реестре недвижимости		определены в результате выполнения комплексных кадастровых работ				
	X	Y	X	Y			
1	2	3	4	5	6	7	8
389	—	—	583 146,64	2 231 459,08	Метод спутниковых геодезических измерений (определений)	0,20	—
390	—	—	583 164,07	2 231 467,76			
391	—	—	583 166,45	2 231 513,09			
392	—	—	583 162,89	2 231 513,02			
393	—	—	583 156,70	2 231 512,07			
394	—	—	583 154,72	2 231 511,11			
395	—	—	583 128,16	2 231 497,46			
389	—	—	583 146,64	2 231 459,08			

2. Сведения о частях границ уточняемого земельного участка с кадастровым номером 74:34:1707001:191 :

Обозначение части границ		Горизонтальное проложение (S), м	Описание прохождения части границ	Сведения о согласовании местоположения границ (согласовано/спорное)
от т.	до т.			
1	2	3	4	5
389	390	19,47	—	согласовано
390	391	45,39		
391	392	3,56		
392	393	6,26		

1	2	3	4	5
393	394	2,20	—	согласовано
394	395	29,86		
395	389	42,60		

3. Сведения о характеристиках уточняемого земельного участка с кадастровым номером 74:34:1707001:191 :

№ п/п	Наименование характеристики земельного участка	Значение характеристики
1	2	3
1.	Адрес земельного участка	456306, Российская Федерация, Челябинская область, Миасс г, Коллективный Сад Родничок тер, д 514
1.1.	Сведения о местоположении земельного участка (при отсутствии адреса) в структурированном в соответствии с федеральной информационной адресной системой виде	—
1.2.	Дополнительные сведения о местоположении земельного участка	—
2.	Площадь земельного участка ± величина погрешности определения (вычисления) площади ($P \pm \Delta P$), м ²	1 323 ± 25,00
3.	Формула, примененная для вычисления предельной погрешности определения площади земельного участка, с подставленными значениями и итоговые (вычисленные) значения	$3,5 * M_t * \sqrt{P} = 3,5 * 0,20 * \sqrt{(1\ 323,00)} = 25$
4.	Площадь земельного участка согласно сведениям Единого государственного реестра недвижимости (Ркад), м ²	1 215,00
5.	Оценка расхождения Р и Ркад (Р - Ркад), м ²	108
6.	Предельный минимальный и максимальный размеры земельного участка (Рмин и Рмакс), м ²	Рмин = Рмин = 400 Рмакс = Рмакс = 1 500
7.	Вид (виды) разрешенного использования	садоводство
7.1.	Дополнительные сведения об использовании земельного участка	—
8.	Кадастровый или иной государственный учетный номер (инвентарный) здания, сооружения, объекта незавершенного строительства, расположенного на земельном участке	74:34:1707001:656
9.	Сведения о земельных участках (землях общего пользования, территории общего пользования), посредством которых обеспечивается доступ	Земли (земельные участки) общего пользования
10.	Иные сведения	—

4. Пояснения к сведениям об уточняемом земельном участке с кадастровым номером 74:34:1707001:191 :

1.	—
----	---

1. Сведения о характерных точках границ уточняемого земельного участка с кадастровым номером 74:34:1707001:193 :
 Система координат МСК-74, зона 2 Зона № 2

Обозначение характерных точек границ	Координаты, м				Метод определения координат	Формулы, примененные для расчета средней квадратической погрешности определения координат характерных точек границ (Mt), с подставленными в такие формулы значениями и итоговые (вычисленные) значения Mt, м	Описание закрепления точки
	содержатся в Едином государственном реестре недвижимости		определены в результате выполнения комплексных кадастровых работ				
	X	Y	X	Y			
1	2	3	4	5	6	7	8
137	—	—	583 099,64	2 231 557,50	Метод спутниковых геодезических измерений (определений)	0,20	—
138	—	—	583 127,00	2 231 569,43			
139	—	—	583 118,49	2 231 589,02			
140	—	—	583 091,82	2 231 575,88			
141	—	—	583 092,21	2 231 574,07			
137	—	—	583 099,64	2 231 557,50			

2. Сведения о частях границ уточняемого земельного участка с кадастровым номером 74:34:1707001:193 :

Обозначение части границ		Горизонтальное проложение (S), м	Описание прохождения части границ	Сведения о согласовании местоположения границ (согласовано/спорное)
от т.	до т.			
1	2	3	4	5
137	138	29,85	—	согласовано
138	139	21,36		
139	140	29,73		
140	141	1,85		
141	137	18,16		

3. Сведения о характеристиках уточняемого земельного участка с кадастровым номером 74:34:1707001:193 :

№ п/п	Наименование характеристики земельного участка	Значение характеристики
1	2	3

1	2	3
1.	Адрес земельного участка	456306, Российская Федерация, Челябинская область, Миасс г, Коллективный Сад Родничок тер, д 518
1.1.	Сведения о местоположении земельного участка (при отсутствии адреса) в структурированном в соответствии с федеральной информационной адресной системой виде	—
1.2.	Дополнительные сведения о местоположении земельного участка	—
2.	Площадь земельного участка ± величина погрешности определения (вычисления) площади ($P \pm \Delta P$), м ²	619 ± 17,00
3.	Формула, примененная для вычисления предельной погрешности определения площади земельного участка, с подставленными значениями и итоговые (вычисленные) значения	$3,5 * M_t * \sqrt{P} = 3,5 * 0,20 * \sqrt{(619,00)} = 17$
4.	Площадь земельного участка согласно сведениям Единого государственного реестра недвижимости (Ркад), м ²	600,00
5.	Оценка расхождения Р и Ркад ($P - P_{кад}$), м ²	19
6.	Предельный минимальный и максимальный размеры земельного участка (Рмин и Рмакс), м ²	Рмин = Рмин = 400 Рмакс = Рмакс = 1 500
7.	Вид (виды) разрешенного использования	садоводство
7.1.	Дополнительные сведения об использовании земельного участка	—
8.	Кадастровый или иной государственный учетный номер (инвентарный) здания, сооружения, объекта незавершенного строительства, расположенного на земельном участке	—
9.	Сведения о земельных участках (землях общего пользования, территории общего пользования), посредством которых обеспечивается доступ	Земли (земельные участки) общего пользования
10.	Иные сведения	—
4. Пояснения к сведениям об уточняемом земельном участке с кадастровым номером		74:34:1707001:193 :
1.	—	—

1. Сведения о характерных точках границ уточняемого земельного участка с кадастровым номером 74:34:1707001:194 :
 Система координат МСК-74, зона 2 Зона № 2

Обозначение характерных точек границ	Координаты, м				Метод определения координат	Формулы, примененные для расчета средней квадратической погрешности определения координат характерных точек границ (Mt), с подставленными в такие формулы значениями и итоговые (вычисленные) значения Mt, м	Описание закрепления точки
	содержатся в Едином государственном реестре недвижимости		определены в результате выполнения комплексных кадастровых работ				
	X	Y	X	Y			
1	2	3	4	5	6	7	8
138	—	—	583 127,00	2 231 569,43	Метод спутниковых геодезических измерений (определений)	0,20	—
142	—	—	583 152,40	2 231 583,89			
143	—	—	583 147,55	2 231 594,86			
144	—	—	583 144,81	2 231 601,44			
145	—	—	583 144,38	2 231 601,40			
139	—	—	583 118,49	2 231 589,02			
138	—	—	583 127,00	2 231 569,43			

2. Сведения о частях границ уточняемого земельного участка с кадастровым номером 74:34:1707001:194 :

Обозначение части границ		Горизонтальное проложение (S), м	Описание прохождения части границ	Сведения о согласовании местоположения границ (согласовано/спорное)
от т.	до т.			
1	2	3	4	5
138	142	29,23	—	согласовано
142	143	11,99		
143	144	7,13		
144	145	0,43		
145	139	28,70		
139	138	21,36		

3. Сведения о характеристиках уточняемого земельного участка с кадастровым номером 74:34:1707001:194 :

№ п/п	Наименование характеристики земельного участка	Значение характеристики
1	2	3
1.	Адрес земельного участка	456306, Российская Федерация, Челябинская область, Миасс г, Коллективный Сад Родничок тер, д 520
1.1.	Сведения о местоположении земельного участка (при отсутствии адреса) в структурированном в соответствии с федеральной информационной адресной системой виде	—
1.2.	Дополнительные сведения о местоположении земельного участка	—
2.	Площадь земельного участка ± величина погрешности определения (вычисления) площади ($P \pm \Delta P$), м ²	590 ± 17,00
3.	Формула, примененная для вычисления предельной погрешности определения площади земельного участка, с подставленными значениями и итоговые (вычисленные) значения	$3,5 * M_t * \sqrt{P} = 3,5 * 0,20 * \sqrt{(590,00)} = 17$
4.	Площадь земельного участка согласно сведениям Единого государственного реестра недвижимости (Ркад), м ²	600,00
5.	Оценка расхождения Р и Ркад ($P - P_{кад}$), м ²	10
6.	Предельный минимальный и максимальный размеры земельного участка (Рмин и Рмакс), м ²	Рмин = Рмин = 400 Рмакс = Рмакс = 1 500
7.	Вид (виды) разрешенного использования	садоводство
7.1.	Дополнительные сведения об использовании земельного участка	—
8.	Кадастровый или иной государственный учетный номер (инвентарный) здания, сооружения, объекта незавершенного строительства, расположенного на земельном участке	74:34:1707001:600
9.	Сведения о земельных участках (землях общего пользования, территории общего пользования), посредством которых обеспечивается доступ	Земли (земельные участки) общего пользования
10.	Иные сведения	—

4. Пояснения к сведениям об уточняемом земельном участке с кадастровым номером 74:34:1707001:194 :

1.	—
----	---

1. Сведения о характерных точках границ уточняемого земельного участка с кадастровым номером 74:34:1707001:195 :
 Система координат МСК-74, зона 2 Зона № 2

Обозначение характерных точек границ	Координаты, м				Метод определения координат	Формулы, примененные для расчета средней квадратической погрешности определения координат характерных точек границ (Mt), с подставленными в такие формулы значениями и итоговые (вычисленные) значения Mt, м	Описание закрепления точки
	содержатся в Едином государственном реестре недвижимости		определены в результате выполнения комплексных кадастровых работ				
	X	Y	X	Y			
1	2	3	4	5	6	7	8
146	—	—	583 137,82	2 231 546,85	Метод спутниковых геодезических измерений (определений)	0,20	—
147	—	—	583 164,88	2 231 560,07			
148	—	—	583 157,74	2 231 573,57			
149	—	—	583 156,08	2 231 575,74			
150	—	—	583 153,72	2 231 577,38			
151	—	—	583 150,52	2 231 576,75			
152	—	—	583 129,27	2 231 565,98			
146	—	—	583 137,82	2 231 546,85			

2. Сведения о частях границ уточняемого земельного участка с кадастровым номером 74:34:1707001:195 :

Обозначение части границ		Горизонтальное проложение (S), м	Описание прохождения части границ	Сведения о согласовании местоположения границ (согласовано/спорное)
от т.	до т.			
1	2	3	4	5
146	147	30,12	—	согласовано
147	148	15,27		
148	149	2,73		
149	150	2,87		

1	2	3	4	5
150	151	3,26	—	согласовано
151	152	23,82		
152	146	20,95		

3. Сведения о характеристиках уточняемого земельного участка с кадастровым номером 74:34:1707001:195 :

№ п/п	Наименование характеристики земельного участка	Значение характеристики
1	2	3
1.	Адрес земельного участка	456306, Российская Федерация, Челябинская область, Миасс г, Коллективный Сад Родничок тер, д 521
1.1.	Сведения о местоположении земельного участка (при отсутствии адреса) в структурированном в соответствии с федеральной информационной адресной системой виде	—
1.2.	Дополнительные сведения о местоположении земельного участка	—
2.	Площадь земельного участка ± величина погрешности определения (вычисления) площади ($P \pm \Delta P$), м ²	616 ± 17,00
3.	Формула, примененная для вычисления предельной погрешности определения площади земельного участка, с подставленными значениями и итоговые (вычисленные) значения	$3,5 * M_t * \sqrt{P} = 3,5 * 0,20 * \sqrt{(616,00)} = 17$
4.	Площадь земельного участка согласно сведениям Единого государственного реестра недвижимости (Ркад), м ²	600,00
5.	Оценка расхождения Р и Ркад ($P - P_{кад}$), м ²	16
6.	Предельный минимальный и максимальный размеры земельного участка (Рмин и Рмакс), м ²	Рмин = Рмин = 400 Рмакс = Рмакс = 1 500
7.	Вид (виды) разрешенного использования	садоводство
7.1.	Дополнительные сведения об использовании земельного участка	—
8.	Кадастровый или иной государственный учетный номер (инвентарный) здания, сооружения, объекта незавершенного строительства, расположенного на земельном участке	—
9.	Сведения о земельных участках (землях общего пользования, территории общего пользования), посредством которых обеспечивается доступ	Земли (земельные участки) общего пользования
10.	Иные сведения	—

4. Пояснения к сведениям об уточняемом земельном участке с кадастровым номером 74:34:1707001:195 :

1.	—
----	---

1. Сведения о характерных точках границ уточняемого земельного участка с кадастровым номером 74:34:1707001:196 :
 Система координат МСК-74, зона 2 Зона № 2

Обозначение характерных точек границ	Координаты, м				Метод определения координат	Формулы, примененные для расчета средней квадратической погрешности определения координат характерных точек границ (Mt), с подставленными в такие формулы значениями и итоговые (вычисленные) значения Mt, м	Описание закрепления точки
	содержатся в Едином государственном реестре недвижимости		определены в результате выполнения комплексных кадастровых работ				
	X	Y	X	Y			
1	2	3	4	5	6	7	8
153	—	—	582 595,30	2 232 284,83	Метод спутниковых геодезических измерений (определений)	0,20	—
154	—	—	582 589,12	2 232 284,27			
155	—	—	582 567,34	2 232 282,05			
156	—	—	582 560,12	2 232 297,21			
157	—	—	582 591,63	2 232 300,38			
158	—	—	582 595,68	2 232 300,30			
153	—	—	582 595,30	2 232 284,83			

2. Сведения о частях границ уточняемого земельного участка с кадастровым номером 74:34:1707001:196 :

Обозначение части границ		Горизонтальное проложение (S), м	Описание прохождения части границ	Сведения о согласовании местоположения границ (согласовано/спорное)
от т.	до т.			
1	2	3	4	5
153	154	6,21	—	согласовано
154	155	21,89		
155	156	16,79		
156	157	31,67		
157	158	4,05		
158	153	15,47		

3. Сведения о характеристиках уточняемого земельного участка с кадастровым номером 74:34:1707001:196 :

№ п/п	Наименование характеристики земельного участка	Значение характеристики
1	2	3
1.	Адрес земельного участка	456306, Российская Федерация, Челябинская область, Миасс г, Коллективный Сад Родничок тер, д 530
1.1.	Сведения о местоположении земельного участка (при отсутствии адреса) в структурированном в соответствии с федеральной информационной адресной системой виде	—
1.2.	Дополнительные сведения о местоположении земельного участка	—
2.	Площадь земельного участка ± величина погрешности определения (вычисления) площади ($P \pm \Delta P$), м ²	503 ± 16,00
3.	Формула, примененная для вычисления предельной погрешности определения площади земельного участка, с подставленными значениями и итоговые (вычисленные) значения	$3,5 * M_t * \sqrt{P} = 3,5 * 0,20 * \sqrt{(503,00)} = 16$
4.	Площадь земельного участка согласно сведениям Единого государственного реестра недвижимости (Р _{кад}), м ²	533,00
5.	Оценка расхождения Р и Р _{кад} (Р - Р _{кад}), м ²	30
6.	Предельный минимальный и максимальный размеры земельного участка (Р _{мин} и Р _{макс}), м ²	Р _{мин} = Р _{мин} = 400 Р _{макс} = Р _{макс} = 1 500
7.	Вид (виды) разрешенного использования	Для садоводства и огородничества
7.1.	Дополнительные сведения об использовании земельного участка	—
8.	Кадастровый или иной государственный учетный номер (инвентарный) здания, сооружения, объекта незавершенного строительства, расположенного на земельном участке	—
9.	Сведения о земельных участках (землях общего пользования, территории общего пользования), посредством которых обеспечивается доступ	Земли (земельные участки) общего пользования
10.	Иные сведения	—

4. Пояснения к сведениям об уточняемом земельном участке с кадастровым номером 74:34:1707001:196 :

1.	—
----	---

1. Сведения о характерных точках границ уточняемого земельного участка с кадастровым номером 74:34:1707001:197 :
 Система координат МСК-74, зона 2 Зона № 2

Обозначение характерных точек границ	Координаты, м				Метод определения координат	Формулы, примененные для расчета средней квадратической погрешности определения координат характерных точек границ (Mt), с подставленными в такие формулы значениями и итоговые (вычисленные) значения Mt, м	Описание закрепления точки
	содержатся в Едином государственном реестре недвижимости		определены в результате выполнения комплексных кадастровых работ				
	X	Y	X	Y			
1	2	3	4	5	6	7	8
567	—	—	582 489,92	2 232 237,20	Метод спутниковых геодезических измерений (определений)	0,20	—
568	—	—	582 520,70	2 232 250,32			
569	—	—	582 515,15	2 232 265,71			
570	—	—	582 502,09	2 232 264,10			
571	—	—	582 481,77	2 232 255,84			
567	—	—	582 489,92	2 232 237,20			

2. Сведения о частях границ уточняемого земельного участка с кадастровым номером 74:34:1707001:197 :

Обозначение части границ		Горизонтальное проложение (S), м	Описание прохождения части границ	Сведения о согласовании местоположения границ (согласовано/спорное)
от т.	до т.			
1	2	3	4	5
567	568	33,46	—	согласовано
568	569	16,36		
569	570	13,16		
570	571	21,93		
571	567	20,34		

3. Сведения о характеристиках уточняемого земельного участка с кадастровым номером 74:34:1707001:197 :

№ п/п	Наименование характеристики земельного участка	Значение характеристики
1	2	3
1	2	3

1	2	3
1.	Адрес земельного участка	456306, Российская Федерация, Челябинская область, Миасс г, Коллективный Сад Родничок тер, д 539
1.1.	Сведения о местоположении земельного участка (при отсутствии адреса) в структурированном в соответствии с федеральной информационной адресной системой виде	—
1.2.	Дополнительные сведения о местоположении земельного участка	—
2.	Площадь земельного участка \pm величина погрешности определения (вычисления) площади ($P \pm \Delta P$), м ²	662 \pm 18,00
3.	Формула, примененная для вычисления предельной погрешности определения площади земельного участка, с подставленными значениями и итоговые (вычисленные) значения	$3,5 * M_t * \sqrt{P} = 3,5 * 0,20 * \sqrt{(662,00)} = 18$
4.	Площадь земельного участка согласно сведениям Единого государственного реестра недвижимости (Ркад), м ²	600,00
5.	Оценка расхождения P и Ркад (P - Ркад), м ²	62
6.	Предельный минимальный и максимальный размеры земельного участка (Рмин и Рмакс), м ²	Рмин = Рмин = 400 Рмакс = Рмакс = 1 500
7.	Вид (виды) разрешенного использования	для садоводства и огородничества
7.1.	Дополнительные сведения об использовании земельного участка	—
8.	Кадастровый или иной государственный учетный номер (инвентарный) здания, сооружения, объекта незавершенного строительства, расположенного на земельном участке	—
9.	Сведения о земельных участках (землях общего пользования, территории общего пользования), посредством которых обеспечивается доступ	Земли (земельные участки) общего пользования
10.	Иные сведения	—
4. Пояснения к сведениям об уточняемом земельном участке с кадастровым номером		74:34:1707001:197 :
1.	—	—

1. Сведения о характерных точках границ уточняемого земельного участка с кадастровым номером 74:34:1707001:198 :
 Система координат МСК-74, зона 2 Зона № 2

Обозначение характерных точек границ	Координаты, м				Метод определения координат	Формулы, примененные для расчета средней квадратической погрешности определения координат характерных точек границ (Mt), с подставленными в такие формулы значениями и итоговые (вычисленные) значения Mt, м	Описание закрепления точки
	содержатся в Едином государственном реестре недвижимости		определены в результате выполнения комплексных кадастровых работ				
	X	Y	X	Y			
1	2	3	4	5	6	7	8
572	—	—	582 492,70	2 232 141,82	Метод спутниковых геодезических измерений (определений)	0,20	—
573	—	—	582 520,42	2 232 154,92			
574	—	—	582 512,50	2 232 173,95			
575	—	—	582 483,29	2 232 161,10			
572	—	—	582 492,70	2 232 141,82			

2. Сведения о частях границ уточняемого земельного участка с кадастровым номером 74:34:1707001:198 :

Обозначение части границ		Горизонтальное проложение (S), м	Описание прохождения части границ	Сведения о согласовании местоположения границ (согласовано/спорное)
от т.	до т.			
1	2	3	4	5
572	573	30,66	—	согласовано
573	574	20,61		
574	575	31,91		
575	572	21,45		

3. Сведения о характеристиках уточняемого земельного участка с кадастровым номером 74:34:1707001:198 :

№ п/п	Наименование характеристики земельного участка	Значение характеристики
1	2	3

1	2	3
1.	Адрес земельного участка	456306, Российская Федерация, Челябинская область, Миасс г, Коллективный Сад Родничок тер, д 541
1.1.	Сведения о местоположении земельного участка (при отсутствии адреса) в структурированном в соответствии с федеральной информационной адресной системой виде	—
1.2.	Дополнительные сведения о местоположении земельного участка	—
2.	Площадь земельного участка \pm величина погрешности определения (вычисления) площади ($P \pm \Delta P$), м ²	658 \pm 18,00
3.	Формула, примененная для вычисления предельной погрешности определения площади земельного участка, с подставленными значениями и итоговые (вычисленные) значения	$3,5 * M_t * \sqrt{P} = 3,5 * 0,20 * \sqrt{(658,00)} = 18$
4.	Площадь земельного участка согласно сведениям Единого государственного реестра недвижимости (Ркад), м ²	600,00
5.	Оценка расхождения P и Ркад (P - Ркад), м ²	58
6.	Предельный минимальный и максимальный размеры земельного участка (Рмин и Рмакс), м ²	Рмин = Рмин = 400 Рмакс = Рмакс = 1 500
7.	Вид (виды) разрешенного использования	Для садоводства и огородничества
7.1.	Дополнительные сведения об использовании земельного участка	—
8.	Кадастровый или иной государственный учетный номер (инвентарный) здания, сооружения, объекта незавершенного строительства, расположенного на земельном участке	—
9.	Сведения о земельных участках (землях общего пользования, территории общего пользования), посредством которых обеспечивается доступ	Земли (земельные участки) общего пользования
10.	Иные сведения	—
4. Пояснения к сведениям об уточняемом земельном участке с кадастровым номером		74:34:1707001:198 :
1.	—	—

1. Сведения о характерных точках границ уточняемого земельного участка с кадастровым номером 74:34:1707001:199 :
 Система координат МСК-74, зона 2 Зона № 2

Обозначение характерных точек границ	Координаты, м				Метод определения координат	Формулы, примененные для расчета средней квадратической погрешности определения координат характерных точек границ (Mt), с подставленными в такие формулы значениями и итоговые (вычисленные) значения Mt, м	Описание закрепления точки
	содержатся в Едином государственном реестре недвижимости		определены в результате выполнения комплексных кадастровых работ				
	X	Y	X	Y			
1	2	3	4	5	6	7	8
576	—	—	582 475,44	2 232 178,33	Метод спутниковых геодезических измерений (определений)	0,20	—
577	—	—	582 503,90	2 232 192,18			
162	—	—	582 495,08	2 232 210,08			
161	—	—	582 467,17	2 232 196,91			
576	—	—	582 475,44	2 232 178,33			

2. Сведения о частях границ уточняемого земельного участка с кадастровым номером 74:34:1707001:199 :

Обозначение части границ		Горизонтальное проложение (S), м	Описание прохождения части границ	Сведения о согласовании местоположения границ (согласовано/спорное)
от т.	до т.			
1	2	3	4	5
576	577	31,65	—	согласовано
577	162	19,96		
162	161	30,86		
161	576	20,34		

3. Сведения о характеристиках уточняемого земельного участка с кадастровым номером 74:34:1707001:199 :

№ п/п	Наименование характеристики земельного участка	Значение характеристики
1	2	3

1	2	3
1.	Адрес земельного участка	456306, Российская Федерация, Челябинская область, Миасс г, Коллективный Сад Родничок тер, д 543
1.1.	Сведения о местоположении земельного участка (при отсутствии адреса) в структурированном в соответствии с федеральной информационной адресной системой виде	—
1.2.	Дополнительные сведения о местоположении земельного участка	—
2.	Площадь земельного участка ± величина погрешности определения (вычисления) площади ($P \pm \Delta P$), м ²	630 ± 18,00
3.	Формула, примененная для вычисления предельной погрешности определения площади земельного участка, с подставленными значениями и итоговые (вычисленные) значения	$3,5 * M_t * \sqrt{P} = 3,5 * 0,20 * \sqrt{(630,00)} = 18$
4.	Площадь земельного участка согласно сведениям Единого государственного реестра недвижимости (Ркад), м ²	600,00
5.	Оценка расхождения Р и Ркад ($P - P_{кад}$), м ²	30
6.	Предельный минимальный и максимальный размеры земельного участка (Рмин и Рмакс), м ²	Рмин = Рмин = 400 Рмакс = Рмакс = 1 500
7.	Вид (виды) разрешенного использования	для садоводства и огородничества
7.1.	Дополнительные сведения об использовании земельного участка	—
8.	Кадастровый или иной государственный учетный номер (инвентарный) здания, сооружения, объекта незавершенного строительства, расположенного на земельном участке	74:34:1707001:601
9.	Сведения о земельных участках (землях общего пользования, территории общего пользования), посредством которых обеспечивается доступ	Земли (земельные участки) общего пользования
10.	Иные сведения	—
4. Пояснения к сведениям об уточняемом земельном участке с кадастровым номером		74:34:1707001:199 :
1.	—	—

1. Сведения о характерных точках границ уточняемого земельного участка с кадастровым номером 74:34:1707001:200 :
 Система координат МСК-74, зона 2 Зона № 2

Обозначение характерных точек границ	Координаты, м				Метод определения координат	Формулы, примененные для расчета средней квадратической погрешности определения координат характерных точек границ (Mt), с подставленными в такие формулы значениями и итоговые (вычисленные) значения Mt, м	Описание закрепления точки
	содержатся в Едином государственном реестре недвижимости		определены в результате выполнения комплексных кадастровых работ				
	X	Y	X	Y			
1	2	3	4	5	6	7	8
161	—	—	582 467,17	2 232 196,91	Метод спутниковых геодезических измерений (определений)	0,20	—
162	—	—	582 495,08	2 232 210,08			
163	—	—	582 487,16	2 232 228,41			
164	—	—	582 458,87	2 232 215,16			
161	—	—	582 467,17	2 232 196,91			

2. Сведения о частях границ уточняемого земельного участка с кадастровым номером 74:34:1707001:200 :

Обозначение части границ		Горизонтальное проложение (S), м	Описание прохождения части границ	Сведения о согласовании местоположения границ (согласовано/спорное)
от т.	до т.			
1	2	3	4	5
161	162	30,86	—	согласовано
162	163	19,97		
163	164	31,24		
164	161	20,05		

3. Сведения о характеристиках уточняемого земельного участка с кадастровым номером 74:34:1707001:200 :

№ п/п	Наименование характеристики земельного участка	Значение характеристики
1	2	3

1	2	3
1.	Адрес земельного участка	456306, Российская Федерация, Челябинская область, Миасс г, Коллективный Сад Родничок тер, д 544
1.1.	Сведения о местоположении земельного участка (при отсутствии адреса) в структурированном в соответствии с федеральной информационной адресной системой виде	—
1.2.	Дополнительные сведения о местоположении земельного участка	—
2.	Площадь земельного участка \pm величина погрешности определения (вычисления) площади ($P \pm \Delta P$), м ²	621 \pm 17,00
3.	Формула, примененная для вычисления предельной погрешности определения площади земельного участка, с подставленными значениями и итоговые (вычисленные) значения	$3,5 * M_t * \sqrt{P} = 3,5 * 0,20 * \sqrt{(621,00)} = 17$
4.	Площадь земельного участка согласно сведениям Единого государственного реестра недвижимости (Ркад), м ²	600,00
5.	Оценка расхождения P и Ркад (P - Ркад), м ²	21
6.	Предельный минимальный и максимальный размеры земельного участка (Рмин и Рмакс), м ²	Рмин = Рмин = 400 Рмакс = Рмакс = 1 500
7.	Вид (виды) разрешенного использования	для садоводства и огородничества
7.1.	Дополнительные сведения об использовании земельного участка	—
8.	Кадастровый или иной государственный учетный номер (инвентарный) здания, сооружения, объекта незавершенного строительства, расположенного на земельном участке	—
9.	Сведения о земельных участках (землях общего пользования, территории общего пользования), посредством которых обеспечивается доступ	Земли (земельные участки) общего пользования
10.	Иные сведения	—
4. Пояснения к сведениям об уточняемом земельном участке с кадастровым номером		74:34:1707001:200 :
1.	—	—

1. Сведения о характерных точках границ уточняемого земельного участка с кадастровым номером 74:34:1707001:201 :
 Система координат МСК-74, зона 2 Зона № 2

Обозначение характерных точек границ	Координаты, м				Метод определения координат	Формулы, примененные для расчета средней квадратической погрешности определения координат характерных точек границ (Mt), с подставленными в такие формулы значениями и итоговые (вычисленные) значения Mt, м	Описание закрепления точки
	содержатся в Едином государственном реестре недвижимости		определены в результате выполнения комплексных кадастровых работ				
	X	Y	X	Y			
1	2	3	4	5	6	7	8
165	—	—	582 477,95	2 232 248,74	Метод спутниковых геодезических измерений (определений)	0,20	—
166	—	—	582 450,12	2 232 234,50			
167	—	—	582 441,53	2 232 252,60			
168	—	—	582 438,81	2 232 259,41			
169	—	—	582 473,34	2 232 257,61			
165	—	—	582 477,95	2 232 248,74			

2. Сведения о частях границ уточняемого земельного участка с кадастровым номером 74:34:1707001:201 :

Обозначение части границ		Горизонтальное проложение (S), м	Описание прохождения части границ	Сведения о согласовании местоположения границ (согласовано/спорное)
от т.	до т.			
1	2	3	4	5
165	166	31,26	—	согласовано
166	167	20,03		
167	168	7,33		
168	169	34,58		
169	165	10,00		

3. Сведения о характеристиках уточняемого земельного участка с кадастровым номером 74:34:1707001:201 :

№ п/п	Наименование характеристики земельного участка	Значение характеристики
1	2	3

1	2	3
1.	Адрес земельного участка	456306, Российская Федерация, Челябинская область, Миасс г, Коллективный Сад Родничок тер, д 546
1.1.	Сведения о местоположении земельного участка (при отсутствии адреса) в структурированном в соответствии с федеральной информационной адресной системой виде	—
1.2.	Дополнительные сведения о местоположении земельного участка	—
2.	Площадь земельного участка \pm величина погрешности определения (вычисления) площади ($P \pm \Delta P$), м ²	581 \pm 17,00
3.	Формула, примененная для вычисления предельной погрешности определения площади земельного участка, с подставленными значениями и итоговые (вычисленные) значения	$3,5 * M_t * \sqrt{P} = 3,5 * 0,20 * \sqrt{(581,00)} = 17$
4.	Площадь земельного участка согласно сведениям Единого государственного реестра недвижимости (Ркад), м ²	604,00
5.	Оценка расхождения P и Ркад (P - Ркад), м ²	23
6.	Предельный минимальный и максимальный размеры земельного участка (Рмин и Рмакс), м ²	Рмин = Рмин = 400 Рмакс = Рмакс = 1 500
7.	Вид (виды) разрешенного использования	для садоводства и огородничества
7.1.	Дополнительные сведения об использовании земельного участка	—
8.	Кадастровый или иной государственный учетный номер (инвентарный) здания, сооружения, объекта незавершенного строительства, расположенного на земельном участке	—
9.	Сведения о земельных участках (землях общего пользования, территории общего пользования), посредством которых обеспечивается доступ	Земли (земельные участки) общего пользования
10.	Иные сведения	—
4. Пояснения к сведениям об уточняемом земельном участке с кадастровым номером		74:34:1707001:201 :
1.	—	—

1. Сведения о характерных точках границ уточняемого земельного участка с кадастровым номером 74:34:1707001:203 :
 Система координат МСК-74, зона 2 Зона № 2

Обозначение характерных точек границ	Координаты, м				Метод определения координат	Формулы, примененные для расчета средней квадратической погрешности определения координат характерных точек границ (Mt), с подставленными в такие формулы значениями и итоговые (вычисленные) значения Mt, м	Описание закрепления точки
	содержатся в Едином государственном реестре недвижимости		определены в результате выполнения комплексных кадастровых работ				
	X	Y	X	Y			
1	2	3	4	5	6	7	8
170	—	—	582 389,66	2 232 137,89	Метод спутниковых геодезических измерений (определений)	0,20	—
171	—	—	582 417,16	2 232 150,75			
172	—	—	582 408,67	2 232 168,66			
173	—	—	582 381,34	2 232 155,67			
170	—	—	582 389,66	2 232 137,89			

2. Сведения о частях границ уточняемого земельного участка с кадастровым номером 74:34:1707001:203 :

Обозначение части границ		Горизонтальное проложение (S), м	Описание прохождения части границ	Сведения о согласовании местоположения границ (согласовано/спорное)
от т.	до т.			
1	2	3	4	5
170	171	30,36	—	согласовано
171	172	19,82		
172	173	30,26		
173	170	19,63		

3. Сведения о характеристиках уточняемого земельного участка с кадастровым номером 74:34:1707001:203 :

№ п/п	Наименование характеристики земельного участка	Значение характеристики
1	2	3

1	2	3
1.	Адрес земельного участка	456306, Российская Федерация, Челябинская область, Миасс г, Коллективный Сад Родничок тер, д 561
1.1.	Сведения о местоположении земельного участка (при отсутствии адреса) в структурированном в соответствии с федеральной информационной адресной системой виде	—
1.2.	Дополнительные сведения о местоположении земельного участка	—
2.	Площадь земельного участка \pm величина погрешности определения (вычисления) площади ($P \pm \Delta P$), м ²	598 \pm 17,00
3.	Формула, примененная для вычисления предельной погрешности определения площади земельного участка, с подставленными значениями и итоговые (вычисленные) значения	$3,5 * M_t * \sqrt{P} = 3,5 * 0,20 * \sqrt{(598,00)} = 17$
4.	Площадь земельного участка согласно сведениям Единого государственного реестра недвижимости (Ркад), м ²	600,00
5.	Оценка расхождения P и Ркад ($P - P_{кад}$), м ²	2
6.	Предельный минимальный и максимальный размеры земельного участка (Рмин и Рмакс), м ²	Рмин = Рмин = 400 Рмакс = Рмакс = 1 500
7.	Вид (виды) разрешенного использования	Для садоводства
7.1.	Дополнительные сведения об использовании земельного участка	—
8.	Кадастровый или иной государственный учетный номер (инвентарный) здания, сооружения, объекта незавершенного строительства, расположенного на земельном участке	—
9.	Сведения о земельных участках (землях общего пользования, территории общего пользования), посредством которых обеспечивается доступ	Земли (земельные участки) общего пользования
10.	Иные сведения	—
4. Пояснения к сведениям об уточняемом земельном участке с кадастровым номером		74:34:1707001:203 :
1.	—	—

1. Сведения о характерных точках границ уточняемого земельного участка с кадастровым номером 74:34:1707001:204 :
 Система координат МСК-74, зона 2 Зона № 2

Обозначение характерных точек границ	Координаты, м				Метод определения координат	Формулы, примененные для расчета средней квадратической погрешности определения координат характерных точек границ (Mt), с подставленными в такие формулы значениями и итоговые (вычисленные) значения Mt, м	Описание закрепления точки
	содержатся в Едином государственном реестре недвижимости		определены в результате выполнения комплексных кадастровых работ				
	X	Y	X	Y			
1	2	3	4	5	6	7	8
402	—	—	582 486,11	2 231 851,66	Метод спутниковых геодезических измерений (определений)	0,20	—
403	—	—	582 514,31	2 231 864,44			
249	—	—	582 505,93	2 231 882,08			
252	—	—	582 478,22	2 231 869,86			
402	—	—	582 486,11	2 231 851,66			

2. Сведения о частях границ уточняемого земельного участка с кадастровым номером 74:34:1707001:204 :

Обозначение части границ		Горизонтальное проложение (S), м	Описание прохождения части границ	Сведения о согласовании местоположения границ (согласовано/спорное)
от т.	до т.			
1	2	3	4	5
402	403	30,96	—	согласовано
403	249	19,53		
249	252	30,28		
252	402	19,84		

3. Сведения о характеристиках уточняемого земельного участка с кадастровым номером 74:34:1707001:204 :

№ п/п	Наименование характеристики земельного участка	Значение характеристики
1	2	3

1	2	3
1.	Адрес земельного участка	456306, Российская Федерация, Челябинская область, Миасс г, Коллективный Сад Родничок тер, д 25
1.1.	Сведения о местоположении земельного участка (при отсутствии адреса) в структурированном в соответствии с федеральной информационной адресной системой виде	—
1.2.	Дополнительные сведения о местоположении земельного участка	—
2.	Площадь земельного участка ± величина погрешности определения (вычисления) площади ($P \pm \Delta P$), м ²	603 ± 17,00
3.	Формула, примененная для вычисления предельной погрешности определения площади земельного участка, с подставленными значениями и итоговые (вычисленные) значения	$3,5 * M_t * \sqrt{P} = 3,5 * 0,20 * \sqrt{(603,00)} = 17$
4.	Площадь земельного участка согласно сведениям Единого государственного реестра недвижимости (Ркад), м ²	600,00
5.	Оценка расхождения P и Ркад (P - Ркад), м ²	3
6.	Предельный минимальный и максимальный размеры земельного участка (Рмин и Рмакс), м ²	Рмин = Рмин = 400 Рмакс = Рмакс = 1 500
7.	Вид (виды) разрешенного использования	для садоводства
7.1.	Дополнительные сведения об использовании земельного участка	—
8.	Кадастровый или иной государственный учетный номер (инвентарный) здания, сооружения, объекта незавершенного строительства, расположенного на земельном участке	—
9.	Сведения о земельных участках (землях общего пользования, территории общего пользования), посредством которых обеспечивается доступ	Земли (земельные участки) общего пользования
10.	Иные сведения	—
4. Пояснения к сведениям об уточняемом земельном участке с кадастровым номером		74:34:1707001:204 :
1.	—	—

1. Сведения о характерных точках границ уточняемого земельного участка с кадастровым номером 74:34:1707001:206 :
 Система координат МСК-74, зона 2 Зона № 2

Обозначение характерных точек границ	Координаты, м				Метод определения координат	Формулы, примененные для расчета средней квадратической погрешности определения координат характерных точек границ (Mt), с подставленными в такие формулы значениями и итоговые (вычисленные) значения Mt, м	Описание закрепления точки
	содержатся в Едином государственном реестре недвижимости		определены в результате выполнения комплексных кадастровых работ				
	X	Y	X	Y			
1	2	3	4	5	6	7	8
404	—	—	582 851,77	2 231 233,91	Метод спутниковых геодезических измерений (определений)	0,20	—
405	—	—	582 878,71	2 231 247,22			
406	—	—	582 870,07	2 231 265,32			
24	—	—	582 843,31	2 231 251,98			
404	—	—	582 851,77	2 231 233,91			

2. Сведения о частях границ уточняемого земельного участка с кадастровым номером 74:34:1707001:206 :

Обозначение части границ		Горизонтальное проложение (S), м	Описание прохождения части границ	Сведения о согласовании местоположения границ (согласовано/спорное)
от т.	до т.			
1	2	3	4	5
404	405	30,05	—	согласовано
405	406	20,06		
406	24	29,90		
24	404	19,95		

3. Сведения о характеристиках уточняемого земельного участка с кадастровым номером 74:34:1707001:206 :

№ п/п	Наименование характеристики земельного участка	Значение характеристики
1	2	3

1	2	3
1.	Адрес земельного участка	456306, Российская Федерация, Челябинская область, Миасс г, Коллективный Сад Родничок тер, д 359
1.1.	Сведения о местоположении земельного участка (при отсутствии адреса) в структурированном в соответствии с федеральной информационной адресной системой виде	—
1.2.	Дополнительные сведения о местоположении земельного участка	—
2.	Площадь земельного участка \pm величина погрешности определения (вычисления) площади ($P \pm \Delta P$), м ²	600 \pm 17,00
3.	Формула, примененная для вычисления предельной погрешности определения площади земельного участка, с подставленными значениями и итоговые (вычисленные) значения	$3,5 * M_t * \sqrt{P} = 3,5 * 0,20 * \sqrt{(600,00)} = 17$
4.	Площадь земельного участка согласно сведениям Единого государственного реестра недвижимости (Ркад), м ²	600,00
5.	Оценка расхождения P и Ркад (P - Ркад), м ²	0
6.	Предельный минимальный и максимальный размеры земельного участка (Рмин и Рмакс), м ²	Рмин = Рмин = 400 Рмакс = Рмакс = 1 500
7.	Вид (виды) разрешенного использования	садоводство
7.1.	Дополнительные сведения об использовании земельного участка	—
8.	Кадастровый или иной государственный учетный номер (инвентарный) здания, сооружения, объекта незавершенного строительства, расположенного на земельном участке	74:34:1707001:581
9.	Сведения о земельных участках (землях общего пользования, территории общего пользования), посредством которых обеспечивается доступ	Земли (земельные участки) общего пользования
10.	Иные сведения	—
4. Пояснения к сведениям об уточняемом земельном участке с кадастровым номером		74:34:1707001:206 :
1.	—	—

1. Сведения о характерных точках границ уточняемого земельного участка с кадастровым номером 74:34:1707001:210 :
 Система координат МСК-74, зона 2 Зона № 2

Обозначение характерных точек границ	Координаты, м				Метод определения координат	Формулы, примененные для расчета средней квадратической погрешности определения координат характерных точек границ (Mt), с подставленными в такие формулы значениями и итоговые (вычисленные) значения Mt, м	Описание закрепления точки
	содержатся в Едином государственном реестре недвижимости		определены в результате выполнения комплексных кадастровых работ				
	X	Y	X	Y			
1	2	3	4	5	6	7	8
502	—	—	582 492,42	2 231 920,42	Метод спутниковых геодезических измерений (определений)	0,20	—
470	—	—	582 519,90	2 231 934,04			
63	—	—	582 510,80	2 231 952,10			
62	—	—	582 483,72	2 231 938,13			
502	—	—	582 492,42	2 231 920,42			

2. Сведения о частях границ уточняемого земельного участка с кадастровым номером 74:34:1707001:210 :

Обозначение части границ		Горизонтальное проложение (S), м	Описание прохождения части границ	Сведения о согласовании местоположения границ (согласовано/спорное)
от т.	до т.			
1	2	3	4	5
502	470	30,67	—	согласовано
470	63	20,22		
63	62	30,47		
62	502	19,73		

3. Сведения о характеристиках уточняемого земельного участка с кадастровым номером 74:34:1707001:210 :

№ п/п	Наименование характеристики земельного участка	Значение характеристики
1	2	3

1	2	3
1.	Адрес земельного участка	456306, Российская Федерация, Челябинская область, Миасс г, Коллективный Сад Родничок тер, д 49
1.1.	Сведения о местоположении земельного участка (при отсутствии адреса) в структурированном в соответствии с федеральной информационной адресной системой виде	—
1.2.	Дополнительные сведения о местоположении земельного участка	—
2.	Площадь земельного участка ± величина погрешности определения (вычисления) площади ($P \pm \Delta P$), м ²	611 ± 17,00
3.	Формула, примененная для вычисления предельной погрешности определения площади земельного участка, с подставленными значениями и итоговые (вычисленные) значения	$3,5 * M_t * \sqrt{P} = 3,5 * 0,20 * \sqrt{(611,00)} = 17$
4.	Площадь земельного участка согласно сведениям Единого государственного реестра недвижимости (Ркад), м ²	600,00
5.	Оценка расхождения P и Ркад ($P - P_{кад}$), м ²	11
6.	Предельный минимальный и максимальный размеры земельного участка (Рмин и Рмакс), м ²	Рмин = Рмин = 400 Рмакс = Рмакс = 1 500
7.	Вид (виды) разрешенного использования	садоводство
7.1.	Дополнительные сведения об использовании земельного участка	—
8.	Кадастровый или иной государственный учетный номер (инвентарный) здания, сооружения, объекта незавершенного строительства, расположенного на земельном участке	—
9.	Сведения о земельных участках (землях общего пользования, территории общего пользования), посредством которых обеспечивается доступ	Земли (земельные участки) общего пользования
10.	Иные сведения	—
4. Пояснения к сведениям об уточняемом земельном участке с кадастровым номером		74:34:1707001:210 :
1.	—	—

1. Сведения о характерных точках границ уточняемого земельного участка с кадастровым номером 74:34:1707001:218 :
 Система координат МСК-74, зона 2 Зона № 2

Обозначение характерных точек границ	Координаты, м				Метод определения координат	Формулы, примененные для расчета средней квадратической погрешности определения координат характерных точек границ (Mt), с подставленными в такие формулы значениями и итоговые (вычисленные) значения Mt, м	Описание закрепления точки
	содержатся в Едином государственном реестре недвижимости		определены в результате выполнения комплексных кадастровых работ				
	X	Y	X	Y			
1	2	3	4	5	6	7	8
587	—	—	582 534,22	2 231 984,38	Метод спутниковых геодезических измерений (определений)	0,20	—
588	—	—	582 561,02	2 231 996,83			
589	—	—	582 552,47	2 232 015,80			
590	—	—	582 525,82	2 232 002,50			
587	—	—	582 534,22	2 231 984,38			

2. Сведения о частях границ уточняемого земельного участка с кадастровым номером 74:34:1707001:218 :

Обозначение части границ		Горизонтальное проложение (S), м	Описание прохождения части границ	Сведения о согласовании местоположения границ (согласовано/спорное)
от т.	до т.			
1	2	3	4	5
587	588	29,55	—	согласовано
588	589	20,81		
589	590	29,78		
590	587	19,97		

3. Сведения о характеристиках уточняемого земельного участка с кадастровым номером 74:34:1707001:218 :

№ п/п	Наименование характеристики земельного участка	Значение характеристики
1	2	3

1	2	3
1.	Адрес земельного участка	456306, Российская Федерация, Челябинская область, Миасс г, Коллективный Сад Родничок тер, д 77
1.1.	Сведения о местоположении земельного участка (при отсутствии адреса) в структурированном в соответствии с федеральной информационной адресной системой виде	—
1.2.	Дополнительные сведения о местоположении земельного участка	—
2.	Площадь земельного участка ± величина погрешности определения (вычисления) площади ($P \pm \Delta P$), м ²	605 ± 17,00
3.	Формула, примененная для вычисления предельной погрешности определения площади земельного участка, с подставленными значениями и итоговые (вычисленные) значения	$3,5 * M_t * \sqrt{P} = 3,5 * 0,20 * \sqrt{(605,00)} = 17$
4.	Площадь земельного участка согласно сведениям Единого государственного реестра недвижимости (Ркад), м ²	600,00
5.	Оценка расхождения P и Ркад (P - Ркад), м ²	5
6.	Предельный минимальный и максимальный размеры земельного участка (Рмин и Рмакс), м ²	Рмин = Рмин = 400 Рмакс = Рмакс = 1 500
7.	Вид (виды) разрешенного использования	для садоводства и огородничества
7.1.	Дополнительные сведения об использовании земельного участка	—
8.	Кадастровый или иной государственный учетный номер (инвентарный) здания, сооружения, объекта незавершенного строительства, расположенного на земельном участке	74:34:1707001:555
9.	Сведения о земельных участках (землях общего пользования, территории общего пользования), посредством которых обеспечивается доступ	Земли (земельные участки) общего пользования
10.	Иные сведения	—
4. Пояснения к сведениям об уточняемом земельном участке с кадастровым номером		74:34:1707001:218 :
1.	—	—

1. Сведения о характерных точках границ уточняемого земельного участка с кадастровым номером 74:34:1707001:231 :
 Система координат МСК-74, зона 2 Зона № 2

Обозначение характерных точек границ	Координаты, м				Метод определения координат	Формулы, примененные для расчета средней квадратической погрешности определения координат характерных точек границ (Mt), с подставленными в такие формулы значениями и итоговые (вычисленные) значения Mt, м	Описание закрепления точки
	содержатся в Едином государственном реестре недвижимости		определены в результате выполнения комплексных кадастровых работ				
	X	Y	X	Y			
1	2	3	4	5	6	7	8
183	—	—	582 496,52	2 231 758,99	Метод спутниковых геодезических измерений (определений)	0,20	—
184	—	—	582 524,29	2 231 772,56			
185	—	—	582 515,30	2 231 790,03			
186	—	—	582 488,57	2 231 777,45			
183	—	—	582 496,52	2 231 758,99			

2. Сведения о частях границ уточняемого земельного участка с кадастровым номером 74:34:1707001:231 :

Обозначение части границ		Горизонтальное проложение (S), м	Описание прохождения части границ	Сведения о согласовании местоположения границ (согласовано/спорное)
от т.	до т.			
1	2	3	4	5
183	184	30,91	—	согласовано
184	185	19,65		
185	186	29,54		
186	183	20,10		

3. Сведения о характеристиках уточняемого земельного участка с кадастровым номером 74:34:1707001:231 :

№ п/п	Наименование характеристики земельного участка	Значение характеристики
1	2	3

1	2	3
1.	Адрес земельного участка	456306, Российская Федерация, Челябинская область, Миасс г, Коллективный Сад Родничок тер, д 167
1.1.	Сведения о местоположении земельного участка (при отсутствии адреса) в структурированном в соответствии с федеральной информационной адресной системой виде	—
1.2.	Дополнительные сведения о местоположении земельного участка	—
2.	Площадь земельного участка \pm величина погрешности определения (вычисления) площади ($P \pm \Delta P$), м ²	600 \pm 17,00
3.	Формула, примененная для вычисления предельной погрешности определения площади земельного участка, с подставленными значениями и итоговые (вычисленные) значения	$3,5 * M_t * \sqrt{P} = 3,5 * 0,20 * \sqrt{(600,00)} = 17$
4.	Площадь земельного участка согласно сведениям Единого государственного реестра недвижимости (Ркад), м ²	600,00
5.	Оценка расхождения P и Ркад (P - Ркад), м ²	0
6.	Предельный минимальный и максимальный размеры земельного участка (Рмин и Рмакс), м ²	Рмин = Рмин = 400 Рмакс = Рмакс = 1 500
7.	Вид (виды) разрешенного использования	садоводство
7.1.	Дополнительные сведения об использовании земельного участка	—
8.	Кадастровый или иной государственный учетный номер (инвентарный) здания, сооружения, объекта незавершенного строительства, расположенного на земельном участке	74:34:1707001:632
9.	Сведения о земельных участках (землях общего пользования, территории общего пользования), посредством которых обеспечивается доступ	Земли (земельные участки) общего пользования
10.	Иные сведения	—
4. Пояснения к сведениям об уточняемом земельном участке с кадастровым номером		74:34:1707001:231 :
1.	—	—

1. Сведения о характерных точках границ уточняемого земельного участка с кадастровым номером 74:34:1707001:236 :
 Система координат МСК-74, зона 2 Зона № 2

Обозначение характерных точек границ	Координаты, м				Метод определения координат	Формулы, примененные для расчета средней квадратической погрешности определения координат характерных точек границ (Mt), с подставленными в такие формулы значениями и итоговые (вычисленные) значения Mt, м	Описание закрепления точки
	содержатся в Едином государственном реестре недвижимости		определены в результате выполнения комплексных кадастровых работ				
	X	Y	X	Y			
1	2	3	4	5	6	7	8
187	—	—	582 449,43	2 231 759,17	Метод спутниковых геодезических измерений (определений)	0,20	—
188	—	—	582 484,34	2 231 775,55			
189	—	—	582 476,08	2 231 793,76			
190	—	—	582 440,87	2 231 777,55			
187	—	—	582 449,43	2 231 759,17			

2. Сведения о частях границ уточняемого земельного участка с кадастровым номером 74:34:1707001:236 :

Обозначение части границ		Горизонтальное проложение (S), м	Описание прохождения части границ	Сведения о согласовании местоположения границ (согласовано/спорное)
от т.	до т.			
1	2	3	4	5
187	188	38,56	—	согласовано
188	189	20,00		
189	190	38,76		
190	187	20,28		

3. Сведения о характеристиках уточняемого земельного участка с кадастровым номером 74:34:1707001:236 :

№ п/п	Наименование характеристики земельного участка	Значение характеристики
1	2	3

1	2	3
1.	Адрес земельного участка	456306, Российская Федерация, Челябинская область, Миасс г, Коллективный Сад Родничок тер, д 130
1.1.	Сведения о местоположении земельного участка (при отсутствии адреса) в структурированном в соответствии с федеральной информационной адресной системой виде	—
1.2.	Дополнительные сведения о местоположении земельного участка	—
2.	Площадь земельного участка ± величина погрешности определения (вычисления) площади ($P \pm \Delta P$), м ²	778 ± 20,00
3.	Формула, примененная для вычисления предельной погрешности определения площади земельного участка, с подставленными значениями и итоговые (вычисленные) значения	$3,5 * M_t * \sqrt{P} = 3,5 * 0,20 * \sqrt{(778,00)} = 20$
4.	Площадь земельного участка согласно сведениям Единого государственного реестра недвижимости (Ркад), м ²	400,00
5.	Оценка расхождения P и Ркад (P - Ркад), м ²	378
6.	Предельный минимальный и максимальный размеры земельного участка (Рмин и Рмакс), м ²	Рмин = Рмин = 400 Рмакс = Рмакс = 1 500
7.	Вид (виды) разрешенного использования	садоводство
7.1.	Дополнительные сведения об использовании земельного участка	—
8.	Кадастровый или иной государственный учетный номер (инвентарный) здания, сооружения, объекта незавершенного строительства, расположенного на земельном участке	74:34:1707001:622
9.	Сведения о земельных участках (землях общего пользования, территории общего пользования), посредством которых обеспечивается доступ	Земли (земельные участки) общего пользования
10.	Иные сведения	—
4. Пояснения к сведениям об уточняемом земельном участке с кадастровым номером		74:34:1707001:236 :
1.	—	—

1. Сведения о характерных точках границ уточняемого земельного участка с кадастровым номером 74:34:1707001:237 :
 Система координат МСК-74, зона 2 Зона № 2

Обозначение характерных точек границ	Координаты, м				Метод определения координат	Формулы, примененные для расчета средней квадратической погрешности определения координат характерных точек границ (Mt), с подставленными в такие формулы значениями и итоговые (вычисленные) значения Mt, м	Описание закрепления точки
	содержатся в Едином государственном реестре недвижимости		определены в результате выполнения комплексных кадастровых работ				
	X	Y	X	Y			
1	2	3	4	5	6	7	8
424	—	—	582 758,38	2 231 661,76	Метод спутниковых геодезических измерений (определений)	0,20	—
425	—	—	582 785,90	2 231 675,79			
426	—	—	582 777,80	2 231 693,20			
427	—	—	582 750,12	2 231 679,19			
424	—	—	582 758,38	2 231 661,76			

2. Сведения о частях границ уточняемого земельного участка с кадастровым номером 74:34:1707001:237 :

Обозначение части границ		Горизонтальное проложение (S), м	Описание прохождения части границ	Сведения о согласовании местоположения границ (согласовано/спорное)
от т.	до т.			
1	2	3	4	5
424	425	30,89	—	согласовано
425	426	19,20		
426	427	31,02		
427	424	19,29		

3. Сведения о характеристиках уточняемого земельного участка с кадастровым номером 74:34:1707001:237 :

№ п/п	Наименование характеристики земельного участка	Значение характеристики
1	2	3

1	2	3
1.	Адрес земельного участка	456306, Российская Федерация, Челябинская область, Миасс г, Коллективный Сад Родничок тер, д 301
1.1.	Сведения о местоположении земельного участка (при отсутствии адреса) в структурированном в соответствии с федеральной информационной адресной системой виде	—
1.2.	Дополнительные сведения о местоположении земельного участка	—
2.	Площадь земельного участка \pm величина погрешности определения (вычисления) площади ($P \pm \Delta P$), м ²	595 \pm 17,00
3.	Формула, примененная для вычисления предельной погрешности определения площади земельного участка, с подставленными значениями и итоговые (вычисленные) значения	$3,5 * M_t * \sqrt{P} = 3,5 * 0,20 * \sqrt{(595,00)} = 17$
4.	Площадь земельного участка согласно сведениям Единого государственного реестра недвижимости (Ркад), м ²	600,00
5.	Оценка расхождения P и Ркад (P - Ркад), м ²	5
6.	Предельный минимальный и максимальный размеры земельного участка (Рмин и Рмакс), м ²	Рмин = Рмин = 400 Рмакс = Рмакс = 1 500
7.	Вид (виды) разрешенного использования	садоводство
7.1.	Дополнительные сведения об использовании земельного участка	—
8.	Кадастровый или иной государственный учетный номер (инвентарный) здания, сооружения, объекта незавершенного строительства, расположенного на земельном участке	74:34:1707001:606
9.	Сведения о земельных участках (землях общего пользования, территории общего пользования), посредством которых обеспечивается доступ	Земли (земельные участки) общего пользования
10.	Иные сведения	—
4. Пояснения к сведениям об уточняемом земельном участке с кадастровым номером		74:34:1707001:237 :
1.	—	—

1. Сведения о характерных точках границ уточняемого земельного участка с кадастровым номером 74:34:1707001:240 :
 Система координат МСК-74, зона 2 Зона № 2

Обозначение характерных точек границ	Координаты, м				Метод определения координат	Формулы, примененные для расчета средней квадратической погрешности определения координат характерных точек границ (Mt), с подставленными в такие формулы значениями и итоговые (вычисленные) значения Mt, м	Описание закрепления точки
	содержатся в Едином государственном реестре недвижимости		определены в результате выполнения комплексных кадастровых работ				
	X	Y	X	Y			
1	2	3	4	5	6	7	8
359	—	—	582 958,95	2 231 395,70	Метод спутниковых геодезических измерений (определений)	0,20	—
358	—	—	582 986,14	2 231 407,94			
361	—	—	582 978,25	2 231 426,60			
360	—	—	582 950,40	2 231 413,69			
359	—	—	582 958,95	2 231 395,70			

2. Сведения о частях границ уточняемого земельного участка с кадастровым номером 74:34:1707001:240 :

Обозначение части границ		Горизонтальное проложение (S), м	Описание прохождения части границ	Сведения о согласовании местоположения границ (согласовано/спорное)
от т.	до т.			
1	2	3	4	5
359	358	29,82	—	согласовано
358	361	20,26		
361	360	30,70		
360	359	19,92		

3. Сведения о характеристиках уточняемого земельного участка с кадастровым номером 74:34:1707001:240 :

№ п/п	Наименование характеристики земельного участка	Значение характеристики
1	2	3

1	2	3
1.	Адрес земельного участка	456306, Российская Федерация, Челябинская область, Миасс г, Коллективный Сад Родничок тер, д 430
1.1.	Сведения о местоположении земельного участка (при отсутствии адреса) в структурированном в соответствии с федеральной информационной адресной системой виде	—
1.2.	Дополнительные сведения о местоположении земельного участка	—
2.	Площадь земельного участка \pm величина погрешности определения (вычисления) площади ($P \pm \Delta P$), м ²	608 \pm 17,00
3.	Формула, примененная для вычисления предельной погрешности определения площади земельного участка, с подставленными значениями и итоговые (вычисленные) значения	$3,5 * M_t * \sqrt{P} = 3,5 * 0,20 * \sqrt{(608,00)} = 17$
4.	Площадь земельного участка согласно сведениям Единого государственного реестра недвижимости (Ркад), м ²	600,00
5.	Оценка расхождения P и Ркад (P - Ркад), м ²	8
6.	Предельный минимальный и максимальный размеры земельного участка (Рмин и Рмакс), м ²	Рмин = Рмин = 400 Рмакс = Рмакс = 1 500
7.	Вид (виды) разрешенного использования	садоводство
7.1.	Дополнительные сведения об использовании земельного участка	—
8.	Кадастровый или иной государственный учетный номер (инвентарный) здания, сооружения, объекта незавершенного строительства, расположенного на земельном участке	—
9.	Сведения о земельных участках (землях общего пользования, территории общего пользования), посредством которых обеспечивается доступ	Земли (земельные участки) общего пользования
10.	Иные сведения	—
4. Пояснения к сведениям об уточняемом земельном участке с кадастровым номером		74:34:1707001:240 :
1.	—	—

1. Сведения о характерных точках границ уточняемого земельного участка с кадастровым номером 74:34:1707001:248 :
 Система координат МСК-74, зона 2 Зона № 2

Обозначение характерных точек границ	Координаты, м				Метод определения координат	Формулы, примененные для расчета средней квадратической погрешности определения координат характерных точек границ (Mt), с подставленными в такие формулы значениями и итоговые (вычисленные) значения Mt, м	Описание закрепления точки
	содержатся в Едином государственном реестре недвижимости		определены в результате выполнения комплексных кадастровых работ				
	X	Y	X	Y			
1	2	3	4	5	6	7	8
30	—	—	582 780,44	2 231 311,17	Метод спутниковых геодезических измерений (определений)	0,20	—
29	—	—	582 808,28	2 231 324,43			
191	—	—	582 800,02	2 231 342,88			
192	—	—	582 771,69	2 231 329,26			
30	—	—	582 780,44	2 231 311,17			

2. Сведения о частях границ уточняемого земельного участка с кадастровым номером 74:34:1707001:248 :

Обозначение части границ		Горизонтальное проложение (S), м	Описание прохождения части границ	Сведения о согласовании местоположения границ (согласовано/спорное)
от т.	до т.			
1	2	3	4	5
30	29	30,84	—	согласовано
29	191	20,21		
191	192	31,43		
192	30	20,10		

3. Сведения о характеристиках уточняемого земельного участка с кадастровым номером 74:34:1707001:248 :

№ п/п	Наименование характеристики земельного участка	Значение характеристики
1	2	3

1	2	3
1.	Адрес земельного участка	456306, Российская Федерация, Челябинская область, Миасс г, Коллективный Сад Родничок тер, д 347
1.1.	Сведения о местоположении земельного участка (при отсутствии адреса) в структурированном в соответствии с федеральной информационной адресной системой виде	—
1.2.	Дополнительные сведения о местоположении земельного участка	—
2.	Площадь земельного участка ± величина погрешности определения (вычисления) площади ($P \pm \Delta P$), м ²	627 ± 18,00
3.	Формула, примененная для вычисления предельной погрешности определения площади земельного участка, с подставленными значениями и итоговые (вычисленные) значения	$3,5 * M_t * \sqrt{P} = 3,5 * 0,20 * \sqrt{(627,00)} = 18$
4.	Площадь земельного участка согласно сведениям Единого государственного реестра недвижимости (Ркад), м ²	600,00
5.	Оценка расхождения P и Ркад (P - Ркад), м ²	27
6.	Предельный минимальный и максимальный размеры земельного участка (Рмин и Рмакс), м ²	Рмин = Рмин = 400 Рмакс = Рмакс = 1 500
7.	Вид (виды) разрешенного использования	садоводство
7.1.	Дополнительные сведения об использовании земельного участка	—
8.	Кадастровый или иной государственный учетный номер (инвентарный) здания, сооружения, объекта незавершенного строительства, расположенного на земельном участке	74:34:1707001:647
9.	Сведения о земельных участках (землях общего пользования, территории общего пользования), посредством которых обеспечивается доступ	Земли (земельные участки) общего пользования
10.	Иные сведения	—
4. Пояснения к сведениям об уточняемом земельном участке с кадастровым номером		74:34:1707001:248 :
1.	—	—

1. Сведения о характерных точках границ уточняемого земельного участка с кадастровым номером 74:34:1707001:251 :
 Система координат МСК-74, зона 2 Зона № 2

Обозначение характерных точек границ	Координаты, м				Метод определения координат	Формулы, примененные для расчета средней квадратической погрешности определения координат характерных точек границ (Mt), с подставленными в такие формулы значениями и итоговые (вычисленные) значения Mt, м	Описание закрепления точки
	содержатся в Едином государственном реестре недвижимости		определены в результате выполнения комплексных кадастровых работ				
	X	Y	X	Y			
1	2	3	4	5	6	7	8
201	—	—	582 825,46	2 231 288,42	Метод спутниковых геодезических измерений (определений)	0,20	—
202	—	—	582 852,73	2 231 301,00			
203	—	—	582 843,88	2 231 319,29			
28	—	—	582 816,11	2 231 306,06			
201	—	—	582 825,46	2 231 288,42			

2. Сведения о частях границ уточняемого земельного участка с кадастровым номером 74:34:1707001:251 :

Обозначение части границ		Горизонтальное проложение (S), м	Описание прохождения части границ	Сведения о согласовании местоположения границ (согласовано/спорное)
от т.	до т.			
1	2	3	4	5
201	202	30,03	—	согласовано
202	203	20,32		
203	28	30,76		
28	201	19,96		

3. Сведения о характеристиках уточняемого земельного участка с кадастровым номером 74:34:1707001:251 :

№ п/п	Наименование характеристики земельного участка	Значение характеристики
1	2	3

1	2	3
1.	Адрес земельного участка	456306, Российская Федерация, Челябинская область, Миасс г, Коллективный Сад Родничок тер, д 356
1.1.	Сведения о местоположении земельного участка (при отсутствии адреса) в структурированном в соответствии с федеральной информационной адресной системой виде	—
1.2.	Дополнительные сведения о местоположении земельного участка	—
2.	Площадь земельного участка \pm величина погрешности определения (вычисления) площади ($P \pm \Delta P$), м ²	612 \pm 17,00
3.	Формула, примененная для вычисления предельной погрешности определения площади земельного участка, с подставленными значениями и итоговые (вычисленные) значения	$3,5 * M_t * \sqrt{P} = 3,5 * 0,20 * \sqrt{(612,00)} = 17$
4.	Площадь земельного участка согласно сведениям Единого государственного реестра недвижимости (Ркад), м ²	600,00
5.	Оценка расхождения P и Ркад (P - Ркад), м ²	12
6.	Предельный минимальный и максимальный размеры земельного участка (Рмин и Рмакс), м ²	Рмин = Рмин = 400 Рмакс = Рмакс = 1 500
7.	Вид (виды) разрешенного использования	садоводство
7.1.	Дополнительные сведения об использовании земельного участка	—
8.	Кадастровый или иной государственный учетный номер (инвентарный) здания, сооружения, объекта незавершенного строительства, расположенного на земельном участке	74:34:1707001:653
9.	Сведения о земельных участках (землях общего пользования, территории общего пользования), посредством которых обеспечивается доступ	Земли (земельные участки) общего пользования
10.	Иные сведения	—
4. Пояснения к сведениям об уточняемом земельном участке с кадастровым номером		74:34:1707001:251 :
1.	—	—

1. Сведения о характерных точках границ уточняемого земельного участка с кадастровым номером <u>74:34:1707001:255</u> :							
Система координат <u>МСК-74, зона 2</u>		Зона № <u>2</u>					
Обозначение характерных точек границ	Координаты, м				Метод определения координат	Формулы, примененные для расчета средней квадратической погрешности определения координат характерных точек границ (Mt), с подставленными в такие формулы значениями и итоговые (вычисленные) значения Mt, м	Описание закрепления точки
	содержатся в Едином государственном реестре недвижимости		определены в результате выполнения комплексных кадастровых работ				
	X	Y	X	Y			
1	2	3	4	5	6	7	8
204	—	—	582 551,50	2 231 948,22	Метод спутниковых геодезических измерений (определений)	0,20	—
205	—	—	582 579,39	2 231 962,28			
206	—	—	582 570,07	2 231 978,71			
207	—	—	582 542,95	2 231 965,62			
204	—	—	582 551,50	2 231 948,22			
2. Сведения о частях границ уточняемого земельного участка с кадастровым номером <u>74:34:1707001:255</u> :							
Обозначение части границ		Горизонтальное проложение (S), м	Описание прохождения части границ	Сведения о согласовании местоположения границ (согласовано/спорное)			
от т.	до т.						
1	2	3	4	5			
204	205	31,23	—	согласовано			
205	206	18,89					
206	207	30,11					
207	204	19,39					
3. Сведения о характеристиках уточняемого земельного участка с кадастровым номером <u>74:34:1707001:255</u> :							
№ п/п	Наименование характеристики земельного участка		Значение характеристики				
1	2		3				

1	2	3
1.	Адрес земельного участка	456306, Российская Федерация, Челябинская область, Миасс г, Коллективный Сад Родничок тер, д 79
1.1.	Сведения о местоположении земельного участка (при отсутствии адреса) в структурированном в соответствии с федеральной информационной адресной системой виде	—
1.2.	Дополнительные сведения о местоположении земельного участка	—
2.	Площадь земельного участка \pm величина погрешности определения (вычисления) площади ($P \pm \Delta P$), м ²	587 \pm 17,00
3.	Формула, примененная для вычисления предельной погрешности определения площади земельного участка, с подставленными значениями и итоговые (вычисленные) значения	$3,5 * M_t * \sqrt{P} = 3,5 * 0,20 * \sqrt{(587,00)} = 17$
4.	Площадь земельного участка согласно сведениям Единого государственного реестра недвижимости (Ркад), м ²	600,00
5.	Оценка расхождения P и Ркад (P - Ркад), м ²	13
6.	Предельный минимальный и максимальный размеры земельного участка (Рмин и Рмакс), м ²	Рмин = Рмин = 400 Рмакс = Рмакс = 1 500
7.	Вид (виды) разрешенного использования	садоводство
7.1.	Дополнительные сведения об использовании земельного участка	—
8.	Кадастровый или иной государственный учетный номер (инвентарный) здания, сооружения, объекта незавершенного строительства, расположенного на земельном участке	—
9.	Сведения о земельных участках (землях общего пользования, территории общего пользования), посредством которых обеспечивается доступ	Земли (земельные участки) общего пользования
10.	Иные сведения	—
4. Пояснения к сведениям об уточняемом земельном участке с кадастровым номером		74:34:1707001:255 :
1.	—	—

1. Сведения о характерных точках границ уточняемого земельного участка с кадастровым номером 74:34:1707001:274 :
 Система координат МСК-74, зона 2 Зона № 2

Обозначение характерных точек границ	Координаты, м				Метод определения координат	Формулы, примененные для расчета средней квадратической погрешности определения координат характерных точек границ (Mt), с подставленными в такие формулы значениями и итоговые (вычисленные) значения Mt, м	Описание закрепления точки
	содержатся в Едином государственном реестре недвижимости		определены в результате выполнения комплексных кадастровых работ				
	X	Y	X	Y			
1	2	3	4	5	6	7	8
438	—	—	582 642,14	2 231 451,83	Метод спутниковых геодезических измерений (определений)	0,20	—
439	—	—	582 670,34	2 231 464,54			
440	—	—	582 670,07	2 231 465,16			
441	—	—	582 661,84	2 231 482,72			
442	—	—	582 634,78	2 231 470,16			
438	—	—	582 642,14	2 231 451,83			

2. Сведения о частях границ уточняемого земельного участка с кадастровым номером 74:34:1707001:274 :

Обозначение части границ		Горизонтальное проложение (S), м	Описание прохождения части границ	Сведения о согласовании местоположения границ (согласовано/спорное)
от т.	до т.			
1	2	3	4	5
438	439	30,93	—	согласовано
439	440	0,68		
440	441	19,39		
441	442	29,83		
442	438	19,75		

3. Сведения о характеристиках уточняемого земельного участка с кадастровым номером 74:34:1707001:274 :

№ п/п	Наименование характеристики земельного участка	Значение характеристики
1	2	3
1	2	3

1	2	3
1.	Адрес земельного участка	456306, Российская Федерация, Челябинская область, Миасс г, Коллективный Сад Родничок тер, д 150
1.1.	Сведения о местоположении земельного участка (при отсутствии адреса) в структурированном в соответствии с федеральной информационной адресной системой виде	—
1.2.	Дополнительные сведения о местоположении земельного участка	—
2.	Площадь земельного участка ± величина погрешности определения (вычисления) площади ($P \pm \Delta P$), м ²	605 ± 17,00
3.	Формула, примененная для вычисления предельной погрешности определения площади земельного участка, с подставленными значениями и итоговые (вычисленные) значения	$3,5 * M_t * \sqrt{P} = 3,5 * 0,20 * \sqrt{(605,00)} = 17$
4.	Площадь земельного участка согласно сведениям Единого государственного реестра недвижимости (Ркад), м ²	600,00
5.	Оценка расхождения P и Ркад (P - Ркад), м ²	5
6.	Предельный минимальный и максимальный размеры земельного участка (Рмин и Рмакс), м ²	Рмин = Рмин = 400 Рмакс = Рмакс = 1 500
7.	Вид (виды) разрешенного использования	садоводство
7.1.	Дополнительные сведения об использовании земельного участка	—
8.	Кадастровый или иной государственный учетный номер (инвентарный) здания, сооружения, объекта незавершенного строительства, расположенного на земельном участке	74:34:1707001:634
9.	Сведения о земельных участках (землях общего пользования, территории общего пользования), посредством которых обеспечивается доступ	Земли (земельные участки) общего пользования
10.	Иные сведения	—
4. Пояснения к сведениям об уточняемом земельном участке с кадастровым номером		74:34:1707001:274 :
1.	—	—

1. Сведения о характерных точках границ уточняемого земельного участка с кадастровым номером 74:34:1707001:279 :
 Система координат МСК-74, зона 2 Зона № 2

Обозначение характерных точек границ	Координаты, м				Метод определения координат	Формулы, примененные для расчета средней квадратической погрешности определения координат характерных точек границ (Mt), с подставленными в такие формулы значениями и итоговые (вычисленные) значения Mt, м	Описание закрепления точки
	содержатся в Едином государственном реестре недвижимости		определены в результате выполнения комплексных кадастровых работ				
	X	Y	X	Y			
1	2	3	4	5	6	7	8
290	—	—	582 726,04	2 231 801,86	Метод спутниковых геодезических измерений (определений)	0,20	—
611	—	—	582 753,31	2 231 814,24			
612	—	—	582 744,80	2 231 831,93			
613	—	—	582 726,94	2 231 825,09			
291	—	—	582 717,59	2 231 820,08			
290	—	—	582 726,04	2 231 801,86			

2. Сведения о частях границ уточняемого земельного участка с кадастровым номером 74:34:1707001:279 :

Обозначение части границ		Горизонтальное проложение (S), м	Описание прохождения части границ	Сведения о согласовании местоположения границ (согласовано/спорное)
от т.	до т.			
1	2	3	4	5
290	611	29,95	—	согласовано
611	612	19,63		
612	613	19,12		
613	291	10,61		
291	290	20,08		

3. Сведения о характеристиках уточняемого земельного участка с кадастровым номером 74:34:1707001:279 :

№ п/п	Наименование характеристики земельного участка	Значение характеристики
1	2	3

1	2	3
1.	Адрес земельного участка	456306, Российская Федерация, Челябинская область, Миасс г, Коллективный Сад Родничок тер, д 317
1.1.	Сведения о местоположении земельного участка (при отсутствии адреса) в структурированном в соответствии с федеральной информационной адресной системой виде	—
1.2.	Дополнительные сведения о местоположении земельного участка	—
2.	Площадь земельного участка \pm величина погрешности определения (вычисления) площади ($P \pm \Delta P$), м ²	605 \pm 17,00
3.	Формула, примененная для вычисления предельной погрешности определения площади земельного участка, с подставленными значениями и итоговые (вычисленные) значения	$3,5 * M_t * \sqrt{P} = 3,5 * 0,20 * \sqrt{(605,00)} = 17$
4.	Площадь земельного участка согласно сведениям Единого государственного реестра недвижимости (Ркад), м ²	600,00
5.	Оценка расхождения P и Ркад (P - Ркад), м ²	5
6.	Предельный минимальный и максимальный размеры земельного участка (Рмин и Рмакс), м ²	Рмин = Рмин = 400 Рмакс = Рмакс = 1 500
7.	Вид (виды) разрешенного использования	садоводство
7.1.	Дополнительные сведения об использовании земельного участка	—
8.	Кадастровый или иной государственный учетный номер (инвентарный) здания, сооружения, объекта незавершенного строительства, расположенного на земельном участке	—
9.	Сведения о земельных участках (землях общего пользования, территории общего пользования), посредством которых обеспечивается доступ	Земли (земельные участки) общего пользования
10.	Иные сведения	—
4. Пояснения к сведениям об уточняемом земельном участке с кадастровым номером		74:34:1707001:279 :
1.	—	—

1. Сведения о характерных точках границ уточняемого земельного участка с кадастровым номером 74:34:1707001:281 :
 Система координат МСК-74, зона 2 Зона № 2

Обозначение характерных точек границ	Координаты, м				Метод определения координат	Формулы, примененные для расчета средней квадратической погрешности определения координат характерных точек границ (Mt), с подставленными в такие формулы значениями и итоговые (вычисленные) значения Mt, м	Описание закрепления точки
	содержатся в Едином государственном реестре недвижимости		определены в результате выполнения комплексных кадастровых работ				
	X	Y	X	Y			
1	2	3	4	5	6	7	8
615	—	—	582 940,96	2 231 505,48	Метод спутниковых геодезических измерений (определений)	0,20	—
616	—	—	582 968,50	2 231 518,12			
617	—	—	582 959,95	2 231 536,04			
618	—	—	582 932,44	2 231 523,35			
615	—	—	582 940,96	2 231 505,48			

2. Сведения о частях границ уточняемого земельного участка с кадастровым номером 74:34:1707001:281 :

Обозначение части границ		Горизонтальное проложение (S), м	Описание прохождения части границ	Сведения о согласовании местоположения границ (согласовано/спорное)
от т.	до т.			
1	2	3	4	5
615	616	30,30	—	согласовано
616	617	19,86		
617	618	30,30		
618	615	19,80		

3. Сведения о характеристиках уточняемого земельного участка с кадастровым номером 74:34:1707001:281 :

№ п/п	Наименование характеристики земельного участка	Значение характеристики
1	2	3

1	2	3
1.	Адрес земельного участка	456306, Российская Федерация, Челябинская область, Миасс г, Коллективный Сад Родничок тер, д 446
1.1.	Сведения о местоположении земельного участка (при отсутствии адреса) в структурированном в соответствии с федеральной информационной адресной системой виде	—
1.2.	Дополнительные сведения о местоположении земельного участка	—
2.	Площадь земельного участка ± величина погрешности определения (вычисления) площади ($P \pm \Delta P$), м ²	601 ± 17,00
3.	Формула, примененная для вычисления предельной погрешности определения площади земельного участка, с подставленными значениями и итоговые (вычисленные) значения	$3,5 * M_t * \sqrt{P} = 3,5 * 0,20 * \sqrt{(601,00)} = 17$
4.	Площадь земельного участка согласно сведениям Единого государственного реестра недвижимости (Ркад), м ²	600,00
5.	Оценка расхождения P и Ркад (P - Ркад), м ²	1
6.	Предельный минимальный и максимальный размеры земельного участка (Рмин и Рмакс), м ²	Рмин = Рмин = 400 Рмакс = Рмакс = 1 500
7.	Вид (виды) разрешенного использования	садоводство
7.1.	Дополнительные сведения об использовании земельного участка	—
8.	Кадастровый или иной государственный учетный номер (инвентарный) здания, сооружения, объекта незавершенного строительства, расположенного на земельном участке	—
9.	Сведения о земельных участках (землях общего пользования, территории общего пользования), посредством которых обеспечивается доступ	Земли (земельные участки) общего пользования
10.	Иные сведения	—
4. Пояснения к сведениям об уточняемом земельном участке с кадастровым номером		74:34:1707001:281 :
1.	—	—

1. Сведения о характерных точках границ уточняемого земельного участка с кадастровым номером 74:34:1707001:284 :
 Система координат МСК-74, зона 2 Зона № 2

Обозначение характерных точек границ	Координаты, м				Метод определения координат	Формулы, примененные для расчета средней квадратической погрешности определения координат характерных точек границ (Mt), с подставленными в такие формулы значениями и итоговые (вычисленные) значения Mt, м	Описание закрепления точки
	содержатся в Едином государственном реестре недвижимости		определены в результате выполнения комплексных кадастровых работ				
	X	Y	X	Y			
1	2	3	4	5	6	7	8
208	—	—	582 787,53	2 231 453,48	Метод спутниковых геодезических измерений (определений)	0,20	—
209	—	—	582 813,66	2 231 466,28			
210	—	—	582 805,01	2 231 484,53			
211	—	—	582 778,33	2 231 471,27			
212	—	—	582 786,33	2 231 455,88			
208	—	—	582 787,53	2 231 453,48			

2. Сведения о частях границ уточняемого земельного участка с кадастровым номером 74:34:1707001:284 :

Обозначение части границ		Горизонтальное проложение (S), м	Описание прохождения части границ	Сведения о согласовании местоположения границ (согласовано/спорное)
от т.	до т.			
1	2	3	4	5
208	209	29,10	—	согласовано
209	210	20,20		
210	211	29,79		
211	212	17,35		
212	208	2,68		

3. Сведения о характеристиках уточняемого земельного участка с кадастровым номером 74:34:1707001:284 :

№ п/п	Наименование характеристики земельного участка	Значение характеристики
1	2	3

1	2	3
1.	Адрес земельного участка	456306, Российская Федерация, Челябинская область, Миасс г, Коллективный Сад Родничок тер, д 243
1.1.	Сведения о местоположении земельного участка (при отсутствии адреса) в структурированном в соответствии с федеральной информационной адресной системой виде	—
1.2.	Дополнительные сведения о местоположении земельного участка	—
2.	Площадь земельного участка \pm величина погрешности определения (вычисления) площади ($P \pm \Delta P$), м ²	592 \pm 17,00
3.	Формула, примененная для вычисления предельной погрешности определения площади земельного участка, с подставленными значениями и итоговые (вычисленные) значения	$3,5 * M_t * \sqrt{P} = 3,5 * 0,20 * \sqrt{(592,00)} = 17$
4.	Площадь земельного участка согласно сведениям Единого государственного реестра недвижимости (Ркад), м ²	600,00
5.	Оценка расхождения P и Ркад (P - Ркад), м ²	8
6.	Предельный минимальный и максимальный размеры земельного участка (Рмин и Рмакс), м ²	Рмин = Рмин = 400 Рмакс = Рмакс = 1 500
7.	Вид (виды) разрешенного использования	для садоводства и огородничества
7.1.	Дополнительные сведения об использовании земельного участка	—
8.	Кадастровый или иной государственный учетный номер (инвентарный) здания, сооружения, объекта незавершенного строительства, расположенного на земельном участке	74:34:1707001:657
9.	Сведения о земельных участках (землях общего пользования, территории общего пользования), посредством которых обеспечивается доступ	Земли (земельные участки) общего пользования
10.	Иные сведения	—
4. Пояснения к сведениям об уточняемом земельном участке с кадастровым номером		74:34:1707001:284 :
1.	—	—

1. Сведения о характерных точках границ уточняемого земельного участка с кадастровым номером <u>74:34:1707001:288</u> :					Система координат <u>МСК-74, зона 2</u>		Зона № <u>2</u>	
Обозначение характерных точек границ	Координаты, м				Метод определения координат	Формулы, примененные для расчета средней квадратической погрешности определения координат характерных точек границ (Mt), с подставленными в такие формулы значениями и итоговые (вычисленные) значения Mt, м	Описание закрепления точки	
	содержатся в Едином государственном реестре недвижимости		определены в результате выполнения комплексных кадастровых работ					
	X	Y	X	Y				
1	2	3	4	5	6	7	8	
213	—	—	583 147,16	2 231 373,72	Метод спутниковых геодезических измерений (определений)	0,20	—	
214	—	—	583 151,96	2 231 376,65				
215	—	—	583 159,70	2 231 393,94				
216	—	—	583 161,94	2 231 399,46				
217	—	—	583 162,60	2 231 403,52				
218	—	—	583 162,64	2 231 411,40				
219	—	—	583 161,10	2 231 417,67				
220	—	—	583 158,18	2 231 423,36				
221	—	—	583 130,67	2 231 410,47				
222	—	—	583 145,53	2 231 375,85				
213	—	—	583 147,16	2 231 373,72				

2. Сведения о частях границ уточняемого земельного участка с кадастровым номером 74:34:1707001:288 :

Обозначение части границ		Горизонтальное проложение (S), м	Описание прохождения части границ	Сведения о согласовании местоположения границ (согласовано/спорное)
от т.	до т.			
1	2	3	4	5
213	214	5,62	—	согласовано
214	215	18,94		
215	216	5,96		
216	217	4,11		
217	218	7,88		
218	219	6,46		
219	220	6,40		
220	221	30,38		
221	222	37,67		
222	213	2,68		

3. Сведения о характеристиках уточняемого земельного участка с кадастровым номером 74:34:1707001:288 :

№ п/п	Наименование характеристики земельного участка	Значение характеристики
1	2	3
1.	Адрес земельного участка	456306, Российская Федерация, Челябинская область, Миасс г, Коллективный Сад Родничок тер, д 513
1.1.	Сведения о местоположении земельного участка (при отсутствии адреса) в структурированном в соответствии с федеральной информационной адресной системой виде	—
1.2.	Дополнительные сведения о местоположении земельного участка	—
2.	Площадь земельного участка ± величина погрешности определения (вычисления) площади ($P \pm \Delta P$), м ²	929 ± 21,00
3.	Формула, примененная для вычисления предельной погрешности определения площади земельного участка, с подставленными значениями и итоговые (вычисленные) значения	$3,5 * M_t * \sqrt{P} = 3,5 * 0,20 * \sqrt{929,00} = 21$
4.	Площадь земельного участка согласно сведениям Единого государственного реестра недвижимости (Ркад), м ²	889,00
5.	Оценка расхождения P и Ркад ($P - P_{кад}$), м ²	40
6.	Предельный минимальный и максимальный размеры земельного участка (P _{мин} и P _{макс}), м ²	P _{мин} = P _{мин} = 400 P _{макс} = P _{макс} = 1 500

1	2	3
7.	Вид (виды) разрешенного использования	садоводство
7.1.	Дополнительные сведения об использовании земельного участка	—
8.	Кадастровый или иной государственный учетный номер (инвентарный) здания, сооружения, объекта незавершенного строительства, расположенного на земельном участке	74:34:1707001:638
9.	Сведения о земельных участках (землях общего пользования, территории общего пользования), посредством которых обеспечивается доступ	Земли (земельные участки) общего пользования
10.	Иные сведения	—

4. Пояснения к сведениям об уточняемом земельном участке с кадастровым номером 74:34:1707001:288 :

1.	—
----	---

1. Сведения о характерных точках границ уточняемого земельного участка с кадастровым номером 74:34:1707001:289 :
 Система координат МСК-74, зона 2 Зона № 2

Обозначение характерных точек границ	Координаты, м				Метод определения координат	Формулы, примененные для расчета средней квадратической погрешности определения координат характерных точек границ (Mt), с подставленными в такие формулы значениями и итоговые (вычисленные) значения Mt, м	Описание закрепления точки
	содержатся в Едином государственном реестре недвижимости		определены в результате выполнения комплексных кадастровых работ				
	X	Y	X	Y			
1	2	3	4	5	6	7	8
223	—	—	582 584,34	2 231 491,91	Метод спутниковых геодезических измерений (определений)	0,20	—
224	—	—	582 611,90	2 231 503,09			
225	—	—	582 604,18	2 231 520,86			
226	—	—	582 576,86	2 231 509,76			
223	—	—	582 584,34	2 231 491,91			

2. Сведения о частях границ уточняемого земельного участка с кадастровым номером 74:34:1707001:289 :

Обозначение части границ		Горизонтальное проложение (S), м	Описание прохождения части границ	Сведения о согласовании местоположения границ (согласовано/спорное)
от т.	до т.			
1	2	3	4	5
223	224	29,74	—	согласовано
224	225	19,37		
225	226	29,49		
226	223	19,35		

3. Сведения о характеристиках уточняемого земельного участка с кадастровым номером 74:34:1707001:289 :

№ п/п	Наименование характеристики земельного участка	Значение характеристики
1	2	3
1.	Адрес земельного участка	456306, Российская Федерация, Челябинская область, Миасс г, Коллективный Сад Родничок тер, д 145
1.1.	Сведения о местоположении земельного участка (при отсутствии адреса) в структурированном в соответствии с федеральной информационной адресной системой виде	—
1.2.	Дополнительные сведения о местоположении земельного участка	—
2.	Площадь земельного участка ± величина погрешности определения (вычисления) площади ($P \pm \Delta P$), м ²	573 ± 17,00
3.	Формула, примененная для вычисления предельной погрешности определения площади земельного участка, с подставленными значениями и итоговые (вычисленные) значения	$3,5 * M_t * \sqrt{P} = 3,5 * 0,20 * \sqrt{(573,00)} = 17$
4.	Площадь земельного участка согласно сведениям Единого государственного реестра недвижимости (Ркад), м ²	215,00
5.	Оценка расхождения P и Ркад (P - Ркад), м ²	358
6.	Предельный минимальный и максимальный размеры земельного участка (Рмин и Рмакс), м ²	Рмин = Рмин = 400 Рмакс = Рмакс = 1 500
7.	Вид (виды) разрешенного использования	садоводство
7.1.	Дополнительные сведения об использовании земельного участка	—
8.	Кадастровый или иной государственный учетный номер (инвентарный) здания, сооружения, объекта незавершенного строительства, расположенного на земельном участке	74:34:1707001:586

1	2	3
9.	Сведения о земельных участках (землях общего пользования, территории общего пользования), посредством которых обеспечивается доступ	Земли (земельные участки) общего пользования
10.	Иные сведения	—

4. Пояснения к сведениям об уточняемом земельном участке с кадастровым номером 74:34:1707001:289 :

1.	—
----	---

1. Сведения о характерных точках границ уточняемого земельного участка с кадастровым номером 74:34:1707001:291 :
Система координат МСК-74, зона 2 Зона № 2

Обозначение характерных точек границ	Координаты, м				Метод определения координат	Формулы, примененные для расчета средней квадратической погрешности определения координат характерных точек границ (Mt), с подставленными в такие формулы значениями и итоговые (вычисленные) значения Mt, м	Описание закрепления точки
	содержатся в Едином государственном реестре недвижимости		определены в результате выполнения комплексных кадастровых работ				
	X	Y	X	Y			
1	2	3	4	5	6	7	8
85	—	—	582 898,89	2 231 595,68	Метод спутниковых геодезических измерений (определений)	0,20	—
86	—	—	582 890,47	2 231 613,88			
443	—	—	582 885,10	2 231 625,80			
444	—	—	582 899,40	2 231 623,05			
445	—	—	582 905,12	2 231 621,84			
446	—	—	582 916,22	2 231 619,78			
94	—	—	582 925,70	2 231 609,26			
85	—	—	582 898,89	2 231 595,68			

2. Сведения о частях границ уточняемого земельного участка с кадастровым номером 74:34:1707001:291 :

Обозначение части границ		Горизонтальное проложение (S), м	Описание прохождения части границ	Сведения о согласовании местоположения границ (согласовано/спорное)
от т.	до т.			
1	2	3	4	5
85	86	20,05	—	согласовано
86	443	13,07		
443	444	14,56		
444	445	5,85		
445	446	11,29		
446	94	14,16		
94	85	30,05		

3. Сведения о характеристиках уточняемого земельного участка с кадастровым номером 74:34:1707001:291 :

№ п/п	Наименование характеристики земельного участка	Значение характеристики
1	2	3
1.	Адрес земельного участка	456306, Российская Федерация, Челябинская область, Миасс г, Коллективный Сад Родничок тер, д 442а
1.1.	Сведения о местоположении земельного участка (при отсутствии адреса) в структурированном в соответствии с федеральной информационной адресной системой виде	—
1.2.	Дополнительные сведения о местоположении земельного участка	—
2.	Площадь земельного участка ± величина погрешности определения (вычисления) площади ($P \pm \Delta P$), м ²	633 ± 18,00
3.	Формула, примененная для вычисления предельной погрешности определения площади земельного участка, с подставленными значениями и итоговые (вычисленные) значения	$3,5 * M_t * \sqrt{P} = 3,5 * 0,20 * \sqrt{(633,00)} = 18$
4.	Площадь земельного участка согласно сведениям Единого государственного реестра недвижимости (Ркад), м ²	675,00
5.	Оценка расхождения Р и Ркад ($P - P_{кад}$), м ²	42
6.	Предельный минимальный и максимальный размеры земельного участка (Рмин и Рмакс), м ²	Рмин = Рмин = 400 Рмакс = Рмакс = 1 500
7.	Вид (виды) разрешенного использования	для садоводства и огородничества
7.1.	Дополнительные сведения об использовании земельного участка	—

1	2	3
8.	Кадастровый или иной государственный учетный номер (инвентарный) здания, сооружения, объекта незавершенного строительства, расположенного на земельном участке	—
9.	Сведения о земельных участках (землях общего пользования, территории общего пользования), посредством которых обеспечивается доступ	Земли (земельные участки) общего пользования
10.	Иные сведения	—

4. Пояснения к сведениям об уточняемом земельном участке с кадастровым номером 74:34:1707001:291 :

1.	—
----	---

1. Сведения о характерных точках границ уточняемого земельного участка с кадастровым номером 74:34:1707001:304 :

Система координат МСК-74, зона 2 Зона № 2

Обозначение характерных точек границ	Координаты, м				Метод определения координат	Формулы, примененные для расчета средней квадратической погрешности определения координат характерных точек границ (Mt), с подставленными в такие формулы значениями и итоговые (вычисленные) значения Mt, м	Описание закрепления точки
	содержатся в Едином государственном реестре недвижимости		определены в результате выполнения комплексных кадастровых работ				
	X	Y	X	Y			
1	2	3	4	5	6	7	8
589	—	—	582 552,47	2 232 015,80	Метод спутниковых геодезических измерений (определений)	0,20	—
619	—	—	582 580,28	2 232 028,26			
620	—	—	582 571,04	2 232 046,03			
621	—	—	582 544,03	2 232 033,34			
589	—	—	582 552,47	2 232 015,80			

2. Сведения о частях границ уточняемого земельного участка с кадастровым номером 74:34:1707001:304 :

Обозначение части границ		Горизонтальное проложение (S), м	Описание прохождения части границ	Сведения о согласовании местоположения границ (согласовано/спорное)
от т.	до т.			
1	2	3	4	5

1	2	3	4	5
589	619	30,47	—	согласовано
619	620	20,03		
620	621	29,84		
621	589	19,46		

3. Сведения о характеристиках уточняемого земельного участка с кадастровым номером 74:34:1707001:304 :

№ п/п	Наименование характеристики земельного участка	Значение характеристики
1	2	3
1.	Адрес земельного участка	456306, Российская Федерация, Челябинская область, Миасс г, Коллективный Сад Родничок тер, д 89
1.1.	Сведения о местоположении земельного участка (при отсутствии адреса) в структурированном в соответствии с федеральной информационной адресной системой виде	—
1.2.	Дополнительные сведения о местоположении земельного участка	—
2.	Площадь земельного участка ± величина погрешности определения (вычисления) площади ($P \pm \Delta P$), м ²	595 ± 17,00
3.	Формула, примененная для вычисления предельной погрешности определения площади земельного участка, с подставленными значениями и итоговые (вычисленные) значения	$3,5 * M_t * \sqrt{P} = 3,5 * 0,20 * \sqrt{(595,00)} = 17$
4.	Площадь земельного участка согласно сведениям Единого государственного реестра недвижимости (Ркад), м ²	600,00
5.	Оценка расхождения P и Ркад (P - Ркад), м ²	5
6.	Предельный минимальный и максимальный размеры земельного участка (Рмин и Рмакс), м ²	Рмин = Рмин = 400 Рмакс = Рмакс = 1 500
7.	Вид (виды) разрешенного использования	садоводство
7.1.	Дополнительные сведения об использовании земельного участка	—
8.	Кадастровый или иной государственный учетный номер (инвентарный) здания, сооружения, объекта незавершенного строительства, расположенного на земельном участке	74:34:1707001:591
9.	Сведения о земельных участках (землях общего пользования, территории общего пользования), посредством которых обеспечивается доступ	Земли (земельные участки) общего пользования
10.	Иные сведения	—

4. Пояснения к сведениям об уточняемом земельном участке с кадастровым номером 74:34:1707001:304 :

1. _____

1. Сведения о характерных точках границ уточняемого земельного участка с кадастровым номером 74:34:1707001:311 :
 Система координат МСК-74, зона 2 Зона № 2

Обозначение характерных точек границ	Координаты, м				Метод определения координат	Формулы, примененные для расчета средней квадратической погрешности определения координат характерных точек границ (Mt), с подставленными в такие формулы значениями и итоговые (вычисленные) значения Mt, м	Описание закрепления точки
	содержатся в Едином государственном реестре недвижимости		определены в результате выполнения комплексных кадастровых работ				
	X	Y	X	Y			
1	2	3	4	5	6	7	8
630	—	—	582 841,69	2 231 406,42	Метод спутниковых геодезических измерений (определений)	0,20	—
631	—	—	582 868,84	2 231 419,21			
632	—	—	582 860,04	2 231 437,02			
633	—	—	582 833,49	2 231 424,83			
630	—	—	582 841,69	2 231 406,42			
630	—	—	582 841,69	2 231 406,42			

2. Сведения о частях границ уточняемого земельного участка с кадастровым номером 74:34:1707001:311 :

Обозначение части границ		Горизонтальное проложение (S), м	Описание прохождения части границ	Сведения о согласовании местоположения границ (согласовано/спорное)
от т.	до т.			
1	2	3	4	5
630	631	30,01	—	согласовано
631	632	19,87		
632	633	29,21		
633	630	20,15		
630	631	30,01		

3. Сведения о характеристиках уточняемого земельного участка с кадастровым номером 74:34:1707001:311 :

№ п/п	Наименование характеристики земельного участка	Значение характеристики
1	2	3
1	2	3

1	2	3
1.	Адрес земельного участка	456306, Российская Федерация, Челябинская область, Миасс г, Коллективный Сад Родничок тер, д 378
1.1.	Сведения о местоположении земельного участка (при отсутствии адреса) в структурированном в соответствии с федеральной информационной адресной системой виде	—
1.2.	Дополнительные сведения о местоположении земельного участка	—
2.	Площадь земельного участка ± величина погрешности определения (вычисления) площади ($P \pm \Delta P$), м ²	592 ± 17,00
3.	Формула, примененная для вычисления предельной погрешности определения площади земельного участка, с подставленными значениями и итоговые (вычисленные) значения	$3,5 * M_t * \sqrt{P} = 3,5 * 0,20 * \sqrt{(592,00)} = 17$
4.	Площадь земельного участка согласно сведениям Единого государственного реестра недвижимости (Ркад), м ²	600,00
5.	Оценка расхождения P и Ркад (P - Ркад), м ²	8
6.	Предельный минимальный и максимальный размеры земельного участка (Рмин и Рмакс), м ²	Рмин = Рмин = 400 Рмакс = Рмакс = 1 500
7.	Вид (виды) разрешенного использования	садоводство
7.1.	Дополнительные сведения об использовании земельного участка	—
8.	Кадастровый или иной государственный учетный номер (инвентарный) здания, сооружения, объекта незавершенного строительства, расположенного на земельном участке	74:34:1707001:615
9.	Сведения о земельных участках (землях общего пользования, территории общего пользования), посредством которых обеспечивается доступ	Земли (земельные участки) общего пользования
10.	Иные сведения	Запрещение. Обременение возникает на основании: Выписка из постановления о запрете на совершение действий по регистрации № 180971995/7454, от 19 апреля 2021 г., документ выдан Миасское ГОСП УФССП России по Челябинской области
4. Пояснения к сведениям об уточняемом земельном участке с кадастровым номером <u>74:34:1707001:311</u> :		
1.	—	

1. Сведения о характерных точках границ уточняемого земельного участка с кадастровым номером 74:34:1707001:313 :
 Система координат МСК-74, зона 2 Зона № 2

Обозначение характерных точек границ	Координаты, м				Метод определения координат	Формулы, примененные для расчета средней квадратической погрешности определения координат характерных точек границ (Mt), с подставленными в такие формулы значениями и итоговые (вычисленные) значения Mt, м	Описание закрепления точки
	содержатся в Едином государственном реестре недвижимости		определены в результате выполнения комплексных кадастровых работ				
	X	Y	X	Y			
1	2	3	4	5	6	7	8
231	—	—	582 559,84	2 231 930,33	Метод спутниковых геодезических измерений (определений)	0,20	—
232	—	—	582 587,53	2 231 943,64			
205	—	—	582 579,39	2 231 962,28			
204	—	—	582 551,50	2 231 948,22			
231	—	—	582 559,84	2 231 930,33			

2. Сведения о частях границ уточняемого земельного участка с кадастровым номером 74:34:1707001:313 :

Обозначение части границ		Горизонтальное проложение (S), м	Описание прохождения части границ	Сведения о согласовании местоположения границ (согласовано/спорное)
от т.	до т.			
1	2	3	4	5
231	232	30,72	—	согласовано
232	205	20,34		
205	204	31,23		
204	231	19,74		

3. Сведения о характеристиках уточняемого земельного участка с кадастровым номером 74:34:1707001:313 :

№ п/п	Наименование характеристики земельного участка	Значение характеристики
1	2	3

1	2	3
1.	Адрес земельного участка	456306, Российская Федерация, Челябинская область, Миасс г, Коллективный Сад Родничок тер, д 80
1.1.	Сведения о местоположении земельного участка (при отсутствии адреса) в структурированном в соответствии с федеральной информационной адресной системой виде	—
1.2.	Дополнительные сведения о местоположении земельного участка	—
2.	Площадь земельного участка ± величина погрешности определения (вычисления) площади ($P \pm \Delta P$), м ²	620 ± 17,00
3.	Формула, примененная для вычисления предельной погрешности определения площади земельного участка, с подставленными значениями и итоговые (вычисленные) значения	$3,5 * M_t * \sqrt{P} = 3,5 * 0,20 * \sqrt{(620,00)} = 17$
4.	Площадь земельного участка согласно сведениям Единого государственного реестра недвижимости (Ркад), м ²	600,00
5.	Оценка расхождения Р и Ркад (Р - Ркад), м ²	20
6.	Предельный минимальный и максимальный размеры земельного участка (Рмин и Рмакс), м ²	Рмин = Рмин = 400 Рмакс = Рмакс = 1 500
7.	Вид (виды) разрешенного использования	садоводство
7.1.	Дополнительные сведения об использовании земельного участка	—
8.	Кадастровый или иной государственный учетный номер (инвентарный) здания, сооружения, объекта незавершенного строительства, расположенного на земельном участке	74:34:1707001:631
9.	Сведения о земельных участках (землях общего пользования, территории общего пользования), посредством которых обеспечивается доступ	Земли (земельные участки) общего пользования
10.	Иные сведения	—
4. Пояснения к сведениям об уточняемом земельном участке с кадастровым номером		74:34:1707001:313 :
1.	—	—

1. Сведения о характерных точках границ уточняемого земельного участка с кадастровым номером 74:34:1707001:319 :
 Система координат МСК-74, зона 2 Зона № 2

Обозначение характерных точек границ	Координаты, м				Метод определения координат	Формулы, примененные для расчета средней квадратической погрешности определения координат характерных точек границ (Mt), с подставленными в такие формулы значениями и итоговые (вычисленные) значения Mt, м	Описание закрепления точки
	содержатся в Едином государственном реестре недвижимости		определены в результате выполнения комплексных кадастровых работ				
	X	Y	X	Y			
1	2	3	4	5	6	7	8
241	—	—	583 102,24	2 231 397,05	Метод спутниковых геодезических измерений (определений)	0,20	—
221	—	—	583 130,67	2 231 410,47			
242	—	—	583 121,89	2 231 428,11			
243	—	—	583 094,10	2 231 414,83			
244	—	—	583 096,80	2 231 408,93			
241	—	—	583 102,24	2 231 397,05			

2. Сведения о частях границ уточняемого земельного участка с кадастровым номером 74:34:1707001:319 :

Обозначение части границ		Горизонтальное проложение (S), м	Описание прохождения части границ	Сведения о согласовании местоположения границ (согласовано/спорное)
от т.	до т.			
1	2	3	4	5
241	221	31,44	—	согласовано
221	242	19,70		
242	243	30,80		
243	244	6,49		
244	241	13,07		

3. Сведения о характеристиках уточняемого земельного участка с кадастровым номером 74:34:1707001:319 :

№ п/п	Наименование характеристики земельного участка	Значение характеристики
1	2	3

1	2	3
1.	Адрес земельного участка	456306, Российская Федерация, Челябинская область, Миасс г, Коллективный Сад Родничок тер, д 494
1.1.	Сведения о местоположении земельного участка (при отсутствии адреса) в структурированном в соответствии с федеральной информационной адресной системой виде	—
1.2.	Дополнительные сведения о местоположении земельного участка	—
2.	Площадь земельного участка ± величина погрешности определения (вычисления) площади ($P \pm \Delta P$), м ²	611 ± 17,00
3.	Формула, примененная для вычисления предельной погрешности определения площади земельного участка, с подставленными значениями и итоговые (вычисленные) значения	$3,5 * M_t * \sqrt{P} = 3,5 * 0,20 * \sqrt{(611,00)} = 17$
4.	Площадь земельного участка согласно сведениям Единого государственного реестра недвижимости (Ркад), м ²	600,00
5.	Оценка расхождения P и Ркад (P - Ркад), м ²	11
6.	Предельный минимальный и максимальный размеры земельного участка (Рмин и Рмакс), м ²	Рмин = Рмин = 400 Рмакс = Рмакс = 1 500
7.	Вид (виды) разрешенного использования	садоводство
7.1.	Дополнительные сведения об использовании земельного участка	—
8.	Кадастровый или иной государственный учетный номер (инвентарный) здания, сооружения, объекта незавершенного строительства, расположенного на земельном участке	74:34:1707001:582
9.	Сведения о земельных участках (землях общего пользования, территории общего пользования), посредством которых обеспечивается доступ	Земли (земельные участки) общего пользования
10.	Иные сведения	—
4. Пояснения к сведениям об уточняемом земельном участке с кадастровым номером		74:34:1707001:319 :
1.	—	—

1. Сведения о характерных точках границ уточняемого земельного участка с кадастровым номером 74:34:1707001:333 :
 Система координат МСК-74, зона 2 Зона № 2

Обозначение характерных точек границ	Координаты, м				Метод определения координат	Формулы, примененные для расчета средней квадратической погрешности определения координат характерных точек границ (Mt), с подставленными в такие формулы значениями и итоговые (вычисленные) значения Mt, м	Описание закрепления точки
	содержатся в Едином государственном реестре недвижимости		определены в результате выполнения комплексных кадастровых работ				
	X	Y	X	Y			
1	2	3	4	5	6	7	8
470	—	—	582 519,90	2 231 934,04	Метод спутниковых геодезических измерений (определений)	0,20	—
471	—	—	582 546,88	2 231 946,27			
472	—	—	582 538,05	2 231 964,24			
63	—	—	582 510,80	2 231 952,10			
470	—	—	582 519,90	2 231 934,04			

2. Сведения о частях границ уточняемого земельного участка с кадастровым номером 74:34:1707001:333 :

Обозначение части границ		Горизонтальное проложение (S), м	Описание прохождения части границ	Сведения о согласовании местоположения границ (согласовано/спорное)
от т.	до т.			
1	2	3	4	5
470	471	29,62	—	согласовано
471	472	20,02		
472	63	29,83		
63	470	20,22		

3. Сведения о характеристиках уточняемого земельного участка с кадастровым номером 74:34:1707001:333 :

№ п/п	Наименование характеристики земельного участка	Значение характеристики
1	2	3

1	2	3
1.	Адрес земельного участка	456306, Российская Федерация, Челябинская область, Миасс г, Коллективный Сад Родничок тер, д 60
1.1.	Сведения о местоположении земельного участка (при отсутствии адреса) в структурированном в соответствии с федеральной информационной адресной системой виде	—
1.2.	Дополнительные сведения о местоположении земельного участка	—
2.	Площадь земельного участка \pm величина погрешности определения (вычисления) площади ($P \pm \Delta P$), м ²	598 \pm 17,00
3.	Формула, примененная для вычисления предельной погрешности определения площади земельного участка, с подставленными значениями и итоговые (вычисленные) значения	$3,5 * M_t * \sqrt{P} = 3,5 * 0,20 * \sqrt{(598,00)} = 17$
4.	Площадь земельного участка согласно сведениям Единого государственного реестра недвижимости (Ркад), м ²	600,00
5.	Оценка расхождения P и Ркад (P - Ркад), м ²	2
6.	Предельный минимальный и максимальный размеры земельного участка (Рмин и Рмакс), м ²	Рмин = Рмин = 400 Рмакс = Рмакс = 1 500
7.	Вид (виды) разрешенного использования	садоводство
7.1.	Дополнительные сведения об использовании земельного участка	—
8.	Кадастровый или иной государственный учетный номер (инвентарный) здания, сооружения, объекта незавершенного строительства, расположенного на земельном участке	—
9.	Сведения о земельных участках (землях общего пользования, территории общего пользования), посредством которых обеспечивается доступ	Земли (земельные участки) общего пользования
10.	Иные сведения	—
4. Пояснения к сведениям об уточняемом земельном участке с кадастровым номером		74:34:1707001:333 :
1.	—	—

1. Сведения о характерных точках границ уточняемого земельного участка с кадастровым номером 74:34:1707001:335 :
 Система координат МСК-74, зона 2 Зона № 2

Обозначение характерных точек границ	Координаты, м				Метод определения координат	Формулы, примененные для расчета средней квадратической погрешности определения координат характерных точек границ (Mt), с подставленными в такие формулы значениями и итоговые (вычисленные) значения Mt, м	Описание закрепления точки
	содержатся в Едином государственном реестре недвижимости		определены в результате выполнения комплексных кадастровых работ				
	X	Y	X	Y			
1	2	3	4	5	6	7	8
473	—	—	582 804,11	2 231 637,90	Метод спутниковых геодезических измерений (определений)	0,20	—
474	—	—	582 831,52	2 231 652,08			
475	—	—	582 826,46	2 231 661,84			
476	—	—	582 828,55	2 231 663,68			
477	—	—	582 824,39	2 231 668,89			
478	—	—	582 821,77	2 231 670,10			
479	—	—	582 795,28	2 231 656,00			
473	—	—	582 804,11	2 231 637,90			

2. Сведения о частях границ уточняемого земельного участка с кадастровым номером 74:34:1707001:335 :

Обозначение части границ		Горизонтальное проложение (S), м	Описание прохождения части границ	Сведения о согласовании местоположения границ (согласовано/спорное)
от т.	до т.			
1	2	3	4	5
473	474	30,86	—	согласовано
474	475	10,99		
475	476	2,78		
476	477	6,67		

1	2	3	4	5
477	478	2,89	—	согласовано
478	479	30,01		
479	473	20,14		

3. Сведения о характеристиках уточняемого земельного участка с кадастровым номером 74:34:1707001:335 :

№ п/п	Наименование характеристики земельного участка	Значение характеристики
1	2	3
1.	Адрес земельного участка	456306, Российская Федерация, Челябинская область, Миасс г, Коллективный Сад Родничок тер, д 326
1.1.	Сведения о местоположении земельного участка (при отсутствии адреса) в структурированном в соответствии с федеральной информационной адресной системой виде	—
1.2.	Дополнительные сведения о местоположении земельного участка	—
2.	Площадь земельного участка ± величина погрешности определения (вычисления) площади ($P \pm \Delta P$), м ²	637 ± 18,00
3.	Формула, примененная для вычисления предельной погрешности определения площади земельного участка, с подставленными значениями и итоговые (вычисленные) значения	$3,5 * M_t * \sqrt{P} = 3,5 * 0,20 * \sqrt{(637,00)} = 18$
4.	Площадь земельного участка согласно сведениям Единого государственного реестра недвижимости (Ркад), м ²	600,00
5.	Оценка расхождения Р и Ркад (Р - Ркад), м ²	37
6.	Предельный минимальный и максимальный размеры земельного участка (Рмин и Рмакс), м ²	Рмин = Рмин = 400 Рмакс = Рмакс = 1 500
7.	Вид (виды) разрешенного использования	садоводство
7.1.	Дополнительные сведения об использовании земельного участка	—
8.	Кадастровый или иной государственный учетный номер (инвентарный) здания, сооружения, объекта незавершенного строительства, расположенного на земельном участке	74:34:1707001:596
9.	Сведения о земельных участках (землях общего пользования, территории общего пользования), посредством которых обеспечивается доступ	Земли (земельные участки) общего пользования
10.	Иные сведения	—

4. Пояснения к сведениям об уточняемом земельном участке с кадастровым номером 74:34:1707001:335 :

1.	—
----	---

1. Сведения о характерных точках границ уточняемого земельного участка с кадастровым номером 74:34:1707001:337 :
 Система координат МСК-74, зона 2 Зона № 2

Обозначение характерных точек границ	Координаты, м				Метод определения координат	Формулы, примененные для расчета средней квадратической погрешности определения координат характерных точек границ (Mt), с подставленными в такие формулы значениями и итоговые (вычисленные) значения Mt, м	Описание закрепления точки
	содержатся в Едином государственном реестре недвижимости		определены в результате выполнения комплексных кадастровых работ				
	X	Y	X	Y			
1	2	3	4	5	6	7	8
480	—	—	582 503,74	2 231 814,60	Метод спутниковых геодезических измерений (определений)	0,20	—
481	—	—	582 531,43	2 231 827,42			
482	—	—	582 522,74	2 231 845,54			
483	—	—	582 494,97	2 231 833,17			
480	—	—	582 503,74	2 231 814,60			

2. Сведения о частях границ уточняемого земельного участка с кадастровым номером 74:34:1707001:337 :

Обозначение части границ		Горизонтальное проложение (S), м	Описание прохождения части границ	Сведения о согласовании местоположения границ (согласовано/спорное)
от т.	до т.			
1	2	3	4	5
480	481	30,51	—	согласовано
481	482	20,10		
482	483	30,40		
483	480	20,54		

3. Сведения о характеристиках уточняемого земельного участка с кадастровым номером 74:34:1707001:337 :

№ п/п	Наименование характеристики земельного участка	Значение характеристики
1	2	3
1	2	3

1	2	3
1.	Адрес земельного участка	456306, Российская Федерация, Челябинская область, Миасс г, Коллективный Сад Родничок тер, д 23
1.1.	Сведения о местоположении земельного участка (при отсутствии адреса) в структурированном в соответствии с федеральной информационной адресной системой виде	—
1.2.	Дополнительные сведения о местоположении земельного участка	—
2.	Площадь земельного участка ± величина погрешности определения (вычисления) площади ($P \pm \Delta P$), м ²	619 ± 17,00
3.	Формула, примененная для вычисления предельной погрешности определения площади земельного участка, с подставленными значениями и итоговые (вычисленные) значения	$3,5 * M_t * \sqrt{P} = 3,5 * 0,20 * \sqrt{(619,00)} = 17$
4.	Площадь земельного участка согласно сведениям Единого государственного реестра недвижимости (Ркад), м ²	600,00
5.	Оценка расхождения P и Ркад (P - Ркад), м ²	19
6.	Предельный минимальный и максимальный размеры земельного участка (Рмин и Рмакс), м ²	Рмин = Рмин = 400 Рмакс = Рмакс = 1 500
7.	Вид (виды) разрешенного использования	садоводство
7.1.	Дополнительные сведения об использовании земельного участка	—
8.	Кадастровый или иной государственный учетный номер (инвентарный) здания, сооружения, объекта незавершенного строительства, расположенного на земельном участке	74:34:1707001:639
9.	Сведения о земельных участках (землях общего пользования, территории общего пользования), посредством которых обеспечивается доступ	Земли (земельные участки) общего пользования
10.	Иные сведения	—
4. Пояснения к сведениям об уточняемом земельном участке с кадастровым номером		74:34:1707001:337 :
1.	—	—

1. Сведения о характерных точках границ уточняемого земельного участка с кадастровым номером 74:34:1707001:338 :
 Система координат МСК-74, зона 2 Зона № 2

Обозначение характерных точек границ	Координаты, м				Метод определения координат	Формулы, примененные для расчета средней квадратической погрешности определения координат характерных точек границ (Mt), с подставленными в такие формулы значениями и итоговые (вычисленные) значения Mt, м	Описание закрепления точки
	содержатся в Едином государственном реестре недвижимости		определены в результате выполнения комплексных кадастровых работ				
	X	Y	X	Y			
1	2	3	4	5	6	7	8
634	—	—	582 473,82	2 232 110,47	Метод спутниковых геодезических измерений (определений)	0,20	—
635	—	—	582 500,99	2 232 123,45			
572	—	—	582 492,70	2 232 141,82			
636	—	—	582 464,83	2 232 129,44			
634	—	—	582 473,82	2 232 110,47			

2. Сведения о частях границ уточняемого земельного участка с кадастровым номером 74:34:1707001:338 :

Обозначение части границ		Горизонтальное проложение (S), м	Описание прохождения части границ	Сведения о согласовании местоположения границ (согласовано/спорное)
от т.	до т.			
1	2	3	4	5
634	635	30,11	—	согласовано
635	572	20,15		
572	636	30,50		
636	634	20,99		

3. Сведения о характеристиках уточняемого земельного участка с кадастровым номером 74:34:1707001:338 :

№ п/п	Наименование характеристики земельного участка	Значение характеристики
1	2	3

1	2	3
1.	Адрес земельного участка	456306, Российская Федерация, Челябинская область, Миасс г, Коллективный Сад Родничок тер, д 70
1.1.	Сведения о местоположении земельного участка (при отсутствии адреса) в структурированном в соответствии с федеральной информационной адресной системой виде	—
1.2.	Дополнительные сведения о местоположении земельного участка	—
2.	Площадь земельного участка \pm величина погрешности определения (вычисления) площади ($P \pm \Delta P$), м ²	623 \pm 17,00
3.	Формула, примененная для вычисления предельной погрешности определения площади земельного участка, с подставленными значениями и итоговые (вычисленные) значения	$3,5 * M_t * \sqrt{P} = 3,5 * 0,20 * \sqrt{(623,00)} = 17$
4.	Площадь земельного участка согласно сведениям Единого государственного реестра недвижимости (Ркад), м ²	600,00
5.	Оценка расхождения P и Ркад (P - Ркад), м ²	23
6.	Предельный минимальный и максимальный размеры земельного участка (Рмин и Рмакс), м ²	Рмин = Рмин = 400 Рмакс = Рмакс = 1 500
7.	Вид (виды) разрешенного использования	садоводство
7.1.	Дополнительные сведения об использовании земельного участка	—
8.	Кадастровый или иной государственный учетный номер (инвентарный) здания, сооружения, объекта незавершенного строительства, расположенного на земельном участке	74:34:1707001:569; 74:34:1707001:598
9.	Сведения о земельных участках (землях общего пользования, территории общего пользования), посредством которых обеспечивается доступ	Земли (земельные участки) общего пользования
10.	Иные сведения	—
4. Пояснения к сведениям об уточняемом земельном участке с кадастровым номером		74:34:1707001:338 :
1.	—	—

1. Сведения о характерных точках границ уточняемого земельного участка с кадастровым номером 74:34:1707001:341 :
 Система координат МСК-74, зона 2 Зона № 2

Обозначение характерных точек границ	Координаты, м				Метод определения координат	Формулы, примененные для расчета средней квадратической погрешности определения координат характерных точек границ (Mt), с подставленными в такие формулы значениями и итоговые (вычисленные) значения Mt, м	Описание закрепления точки
	содержатся в Едином государственном реестре недвижимости		определены в результате выполнения комплексных кадастровых работ				
	X	Y	X	Y			
1	2	3	4	5	6	7	8
184	—	—	582 524,29	2 231 772,56	Метод спутниковых геодезических измерений (определений)	0,20	—
637	—	—	582 550,84	2 231 784,65			
638	—	—	582 542,21	2 231 802,82			
185	—	—	582 515,30	2 231 790,03			
184	—	—	582 524,29	2 231 772,56			

2. Сведения о частях границ уточняемого земельного участка с кадастровым номером 74:34:1707001:341 :

Обозначение части границ		Горизонтальное проложение (S), м	Описание прохождения части границ	Сведения о согласовании местоположения границ (согласовано/спорное)
от т.	до т.			
1	2	3	4	5
184	637	29,17	—	согласовано
637	638	20,12		
638	185	29,79		
185	184	19,65		

3. Сведения о характеристиках уточняемого земельного участка с кадастровым номером 74:34:1707001:341 :

№ п/п	Наименование характеристики земельного участка	Значение характеристики
1	2	3

1	2	3
1.	Адрес земельного участка	456306, Российская Федерация, Челябинская область, Миасс г, Коллективный Сад Родничок тер, д 170
1.1.	Сведения о местоположении земельного участка (при отсутствии адреса) в структурированном в соответствии с федеральной информационной адресной системой виде	—
1.2.	Дополнительные сведения о местоположении земельного участка	—
2.	Площадь земельного участка \pm величина погрешности определения (вычисления) площади ($P \pm \Delta P$), м ²	586 \pm 17,00
3.	Формула, примененная для вычисления предельной погрешности определения площади земельного участка, с подставленными значениями и итоговые (вычисленные) значения	$3,5 * M_t * \sqrt{P} = 3,5 * 0,20 * \sqrt{(586,00)} = 17$
4.	Площадь земельного участка согласно сведениям Единого государственного реестра недвижимости (Ркад), м ²	600,00
5.	Оценка расхождения P и Ркад (P - Ркад), м ²	14
6.	Предельный минимальный и максимальный размеры земельного участка (Рмин и Рмакс), м ²	Рмин = Рмин = 400 Рмакс = Рмакс = 1 500
7.	Вид (виды) разрешенного использования	для садоводства
7.1.	Дополнительные сведения об использовании земельного участка	—
8.	Кадастровый или иной государственный учетный номер (инвентарный) здания, сооружения, объекта незавершенного строительства, расположенного на земельном участке	—
9.	Сведения о земельных участках (землях общего пользования, территории общего пользования), посредством которых обеспечивается доступ	Земли (земельные участки) общего пользования
10.	Иные сведения	—
4. Пояснения к сведениям об уточняемом земельном участке с кадастровым номером		74:34:1707001:341 :
1.	—	—

1. Сведения о характерных точках границ уточняемого земельного участка с кадастровым номером 74:34:1707001:346 :
 Система координат МСК-74, зона 2 Зона № 2

Обозначение характерных точек границ	Координаты, м				Метод определения координат	Формулы, примененные для расчета средней квадратической погрешности определения координат характерных точек границ (Mt), с подставленными в такие формулы значениями и итоговые (вычисленные) значения Mt, м	Описание закрепления точки
	содержатся в Едином государственном реестре недвижимости		определены в результате выполнения комплексных кадастровых работ				
	X	Y	X	Y			
1	2	3	4	5	6	7	8
642	—	—	582 887,24	2 231 547,18	Метод спутниковых геодезических измерений (определений)	0,20	—
363	—	—	582 915,45	2 231 560,61			
92	—	—	582 907,33	2 231 577,99			
546	—	—	582 878,52	2 231 564,68			
642	—	—	582 887,24	2 231 547,18			

2. Сведения о частях границ уточняемого земельного участка с кадастровым номером 74:34:1707001:346 :

Обозначение части границ		Горизонтальное проложение (S), м	Описание прохождения части границ	Сведения о согласовании местоположения границ (согласовано/спорное)
от т.	до т.			
1	2	3	4	5
642	363	31,24	—	согласовано
363	92	19,18		
92	546	31,74		
546	642	19,55		

3. Сведения о характеристиках уточняемого земельного участка с кадастровым номером 74:34:1707001:346 :

№ п/п	Наименование характеристики земельного участка	Значение характеристики
1	2	3

1	2	3
1.	Адрес земельного участка	456306, Российская Федерация, Челябинская область, Миасс г, Коллективный Сад Родничок тер, д 438
1.1.	Сведения о местоположении земельного участка (при отсутствии адреса) в структурированном в соответствии с федеральной информационной адресной системой виде	—
1.2.	Дополнительные сведения о местоположении земельного участка	—
2.	Площадь земельного участка \pm величина погрешности определения (вычисления) площади ($P \pm \Delta P$), м ²	610 \pm 17,00
3.	Формула, примененная для вычисления предельной погрешности определения площади земельного участка, с подставленными значениями и итоговые (вычисленные) значения	$3,5 * M_t * \sqrt{P} = 3,5 * 0,20 * \sqrt{(610,00)} = 17$
4.	Площадь земельного участка согласно сведениям Единого государственного реестра недвижимости (Ркад), м ²	600,00
5.	Оценка расхождения P и Ркад (P - Ркад), м ²	10
6.	Предельный минимальный и максимальный размеры земельного участка (Рмин и Рмакс), м ²	Рмин = Рмин = 400 Рмакс = Рмакс = 1 500
7.	Вид (виды) разрешенного использования	садоводство
7.1.	Дополнительные сведения об использовании земельного участка	—
8.	Кадастровый или иной государственный учетный номер (инвентарный) здания, сооружения, объекта незавершенного строительства, расположенного на земельном участке	—
9.	Сведения о земельных участках (землях общего пользования, территории общего пользования), посредством которых обеспечивается доступ	Земли (земельные участки) общего пользования
10.	Иные сведения	—
4. Пояснения к сведениям об уточняемом земельном участке с кадастровым номером		74:34:1707001:346 :
1.	—	—

1. Сведения о характерных точках границ уточняемого земельного участка с кадастровым номером 74:34:1707001:347 :
 Система координат МСК-74, зона 2 Зона № 2

Обозначение характерных точек границ	Координаты, м				Метод определения координат	Формулы, примененные для расчета средней квадратической погрешности определения координат характерных точек границ (Mt), с подставленными в такие формулы значениями и итоговые (вычисленные) значения Mt, м	Описание закрепления точки
	содержатся в Едином государственном реестре недвижимости		определены в результате выполнения комплексных кадастровых работ				
	X	Y	X	Y			
1	2	3	4	5	6	7	8
253	—	—	582 771,92	2 231 401,85	Метод спутниковых геодезических измерений (определений)	0,20	—
254	—	—	582 799,02	2 231 415,36			
255	—	—	582 789,93	2 231 434,48			
256	—	—	582 762,70	2 231 421,00			
253	—	—	582 771,92	2 231 401,85			

2. Сведения о частях границ уточняемого земельного участка с кадастровым номером 74:34:1707001:347 :

Обозначение части границ		Горизонтальное проложение (S), м	Описание прохождения части границ	Сведения о согласовании местоположения границ (согласовано/спорное)
от т.	до т.			
1	2	3	4	5
253	254	30,28	—	согласовано
254	255	21,17		
255	256	30,38		
256	253	21,25		

3. Сведения о характеристиках уточняемого земельного участка с кадастровым номером 74:34:1707001:347 :

№ п/п	Наименование характеристики земельного участка	Значение характеристики
1	2	3

1	2	3
1.	Адрес земельного участка	456306, Российская Федерация, Челябинская область, Миасс г, Коллективный Сад Родничок тер, д 240
1.1.	Сведения о местоположении земельного участка (при отсутствии адреса) в структурированном в соответствии с федеральной информационной адресной системой виде	—
1.2.	Дополнительные сведения о местоположении земельного участка	—
2.	Площадь земельного участка \pm величина погрешности определения (вычисления) площади ($P \pm \Delta P$), м ²	643 \pm 18,00
3.	Формула, примененная для вычисления предельной погрешности определения площади земельного участка, с подставленными значениями и итоговые (вычисленные) значения	$3,5 * M_t * \sqrt{P} = 3,5 * 0,20 * \sqrt{(643,00)} = 18$
4.	Площадь земельного участка согласно сведениям Единого государственного реестра недвижимости (Ркад), м ²	600,00
5.	Оценка расхождения P и Ркад (P - Ркад), м ²	43
6.	Предельный минимальный и максимальный размеры земельного участка (Рмин и Рмакс), м ²	Рмин = Рмин = 400 Рмакс = Рмакс = 1 500
7.	Вид (виды) разрешенного использования	садоводство
7.1.	Дополнительные сведения об использовании земельного участка	—
8.	Кадастровый или иной государственный учетный номер (инвентарный) здания, сооружения, объекта незавершенного строительства, расположенного на земельном участке	74:34:1707001:579
9.	Сведения о земельных участках (землях общего пользования, территории общего пользования), посредством которых обеспечивается доступ	Земли (земельные участки) общего пользования
10.	Иные сведения	—
4. Пояснения к сведениям об уточняемом земельном участке с кадастровым номером		74:34:1707001:347 :
1.	—	—

1. Сведения о характерных точках границ уточняемого земельного участка с кадастровым номером 74:34:1707001:355 :
 Система координат МСК-74, зона 2 Зона № 2

Обозначение характерных точек границ	Координаты, м				Метод определения координат	Формулы, примененные для расчета средней квадратической погрешности определения координат характерных точек границ (Mt), с подставленными в такие формулы значениями и итоговые (вычисленные) значения Mt, м	Описание закрепления точки
	содержатся в Едином государственном реестре недвижимости		определены в результате выполнения комплексных кадастровых работ				
	X	Y	X	Y			
1	2	3	4	5	6	7	8
267	—	—	582 644,62	2 231 519,21	Метод спутниковых геодезических измерений (определений)	0,20	—
268	—	—	582 671,10	2 231 532,31			
269	—	—	582 662,26	2 231 550,36			
270	—	—	582 636,36	2 231 536,82			
267	—	—	582 644,62	2 231 519,21			

2. Сведения о частях границ уточняемого земельного участка с кадастровым номером 74:34:1707001:355 :

Обозначение части границ		Горизонтальное проложение (S), м	Описание прохождения части границ	Сведения о согласовании местоположения границ (согласовано/спорное)
от т.	до т.			
1	2	3	4	5
267	268	29,54	—	согласовано
268	269	20,10		
269	270	29,23		
270	267	19,45		

3. Сведения о характеристиках уточняемого земельного участка с кадастровым номером 74:34:1707001:355 :

№ п/п	Наименование характеристики земельного участка	Значение характеристики
1	2	3

1	2	3
1.	Адрес земельного участка	456306, Российская Федерация, Челябинская область, Миасс г, Коллективный Сад Родничок тер, д 184
1.1.	Сведения о местоположении земельного участка (при отсутствии адреса) в структурированном в соответствии с федеральной информационной адресной системой виде	—
1.2.	Дополнительные сведения о местоположении земельного участка	—
2.	Площадь земельного участка \pm величина погрешности определения (вычисления) площади ($P \pm \Delta P$), м ²	581 \pm 17,00
3.	Формула, примененная для вычисления предельной погрешности определения площади земельного участка, с подставленными значениями и итоговые (вычисленные) значения	$3,5 * M_t * \sqrt{P} = 3,5 * 0,20 * \sqrt{(581,00)} = 17$
4.	Площадь земельного участка согласно сведениям Единого государственного реестра недвижимости (Ркад), м ²	600,00
5.	Оценка расхождения P и Ркад (P - Ркад), м ²	19
6.	Предельный минимальный и максимальный размеры земельного участка (Рмин и Рмакс), м ²	Рмин = Рмин = 400 Рмакс = Рмакс = 1 500
7.	Вид (виды) разрешенного использования	садоводство
7.1.	Дополнительные сведения об использовании земельного участка	—
8.	Кадастровый или иной государственный учетный номер (инвентарный) здания, сооружения, объекта незавершенного строительства, расположенного на земельном участке	74:34:1707001:628
9.	Сведения о земельных участках (землях общего пользования, территории общего пользования), посредством которых обеспечивается доступ	Земли (земельные участки) общего пользования
10.	Иные сведения	—
4. Пояснения к сведениям об уточняемом земельном участке с кадастровым номером		74:34:1707001:355 :
1.	—	—

1. Сведения о характерных точках границ уточняемого земельного участка с кадастровым номером 74:34:1707001:363 :
 Система координат МСК-74, зона 2 Зона № 2

Обозначение характерных точек границ	Координаты, м				Метод определения координат	Формулы, примененные для расчета средней квадратической погрешности определения координат характерных точек границ (Mt), с подставленными в такие формулы значениями и итоговые (вычисленные) значения Mt, м	Описание закрепления точки
	содержатся в Едином государственном реестре недвижимости		определены в результате выполнения комплексных кадастровых работ				
	X	Y	X	Y			
1	2	3	4	5	6	7	8
128	—	—	583 087,47	2 231 500,63	Метод спутниковых геодезических измерений (определений)	0,20	—
277	—	—	583 115,45	2 231 513,54			
278	—	—	583 106,33	2 231 532,24			
131	—	—	583 078,49	2 231 518,51			
128	—	—	583 087,47	2 231 500,63			

2. Сведения о частях границ уточняемого земельного участка с кадастровым номером 74:34:1707001:363 :

Обозначение части границ		Горизонтальное проложение (S), м	Описание прохождения части границ	Сведения о согласовании местоположения границ (согласовано/спорное)
от т.	до т.			
1	2	3	4	5
128	277	30,81	—	согласовано
277	278	20,81		
278	131	31,04		
131	128	20,01		

3. Сведения о характеристиках уточняемого земельного участка с кадастровым номером 74:34:1707001:363 :

№ п/п	Наименование характеристики земельного участка	Значение характеристики
1	2	3

1	2	3
1.	Адрес земельного участка	456306, Российская Федерация, Челябинская область, Миасс г, Коллективный Сад Родничок тер, д 507
1.1.	Сведения о местоположении земельного участка (при отсутствии адреса) в структурированном в соответствии с федеральной информационной адресной системой виде	—
1.2.	Дополнительные сведения о местоположении земельного участка	—
2.	Площадь земельного участка \pm величина погрешности определения (вычисления) площади ($P \pm \Delta P$), м ²	631 \pm 18,00
3.	Формула, примененная для вычисления предельной погрешности определения площади земельного участка, с подставленными значениями и итоговые (вычисленные) значения	$3,5 * M_t * \sqrt{P} = 3,5 * 0,20 * \sqrt{(631,00)} = 18$
4.	Площадь земельного участка согласно сведениям Единого государственного реестра недвижимости (Ркад), м ²	600,00
5.	Оценка расхождения P и Ркад (P - Ркад), м ²	31
6.	Предельный минимальный и максимальный размеры земельного участка (Рмин и Рмакс), м ²	Рмин = Рмин = 400 Рмакс = Рмакс = 1 500
7.	Вид (виды) разрешенного использования	садоводство
7.1.	Дополнительные сведения об использовании земельного участка	—
8.	Кадастровый или иной государственный учетный номер (инвентарный) здания, сооружения, объекта незавершенного строительства, расположенного на земельном участке	74:34:1707001:588
9.	Сведения о земельных участках (землях общего пользования, территории общего пользования), посредством которых обеспечивается доступ	Земли (земельные участки) общего пользования
10.	Иные сведения	—
4. Пояснения к сведениям об уточняемом земельном участке с кадастровым номером		74:34:1707001:363 :
1.	—	—

1. Сведения о характерных точках границ уточняемого земельного участка с кадастровым номером 74:34:1707001:366 :
 Система координат МСК-74, зона 2 Зона № 2

Обозначение характерных точек границ	Координаты, м				Метод определения координат	Формулы, примененные для расчета средней квадратической погрешности определения координат характерных точек границ (Mt), с подставленными в такие формулы значениями и итоговые (вычисленные) значения Mt, м	Описание закрепления точки
	содержатся в Едином государственном реестре недвижимости		определены в результате выполнения комплексных кадастровых работ				
	X	Y	X	Y			
1	2	3	4	5	6	7	8
279	—	—	582 783,02	2 231 378,57	Метод спутниковых геодезических измерений (определений)	0,20	—
280	—	—	582 810,51	2 231 391,60			
281	—	—	582 801,69	2 231 409,83			
282	—	—	582 774,31	2 231 396,82			
279	—	—	582 783,02	2 231 378,57			

2. Сведения о частях границ уточняемого земельного участка с кадастровым номером 74:34:1707001:366 :

Обозначение части границ		Горизонтальное проложение (S), м	Описание прохождения части границ	Сведения о согласовании местоположения границ (согласовано/спорное)
от т.	до т.			
1	2	3	4	5
279	280	30,42	—	согласовано
280	281	20,25		
281	282	30,31		
282	279	20,22		

3. Сведения о характеристиках уточняемого земельного участка с кадастровым номером 74:34:1707001:366 :

№ п/п	Наименование характеристики земельного участка	Значение характеристики
1	2	3

1	2	3
1.	Адрес земельного участка	456306, Российская Федерация, Челябинская область, Миасс г, Коллективный Сад Родничок тер, д 351
1.1.	Сведения о местоположении земельного участка (при отсутствии адреса) в структурированном в соответствии с федеральной информационной адресной системой виде	—
1.2.	Дополнительные сведения о местоположении земельного участка	—
2.	Площадь земельного участка ± величина погрешности определения (вычисления) площади ($P \pm \Delta P$), м ²	615 ± 17,00
3.	Формула, примененная для вычисления предельной погрешности определения площади земельного участка, с подставленными значениями и итоговые (вычисленные) значения	$3,5 * M_t * \sqrt{P} = 3,5 * 0,20 * \sqrt{(615,00)} = 17$
4.	Площадь земельного участка согласно сведениям Единого государственного реестра недвижимости (Ркад), м ²	600,00
5.	Оценка расхождения P и Ркад (P - Ркад), м ²	15
6.	Предельный минимальный и максимальный размеры земельного участка (Рмин и Рмакс), м ²	Рмин = Рмин = 400 Рмакс = Рмакс = 1 500
7.	Вид (виды) разрешенного использования	садоводство
7.1.	Дополнительные сведения об использовании земельного участка	—
8.	Кадастровый или иной государственный учетный номер (инвентарный) здания, сооружения, объекта незавершенного строительства, расположенного на земельном участке	74:34:1707001:577
9.	Сведения о земельных участках (землях общего пользования, территории общего пользования), посредством которых обеспечивается доступ	Земли (земельные участки) общего пользования
10.	Иные сведения	—
4. Пояснения к сведениям об уточняемом земельном участке с кадастровым номером		74:34:1707001:366 :
1.	—	—

1. Сведения о характерных точках границ уточняемого земельного участка с кадастровым номером 74:34:1707001:367 :
 Система координат МСК-74, зона 2 Зона № 2

Обозначение характерных точек границ	Координаты, м				Метод определения координат	Формулы, примененные для расчета средней квадратической погрешности определения координат характерных точек границ (Mt), с подставленными в такие формулы значениями и итоговые (вычисленные) значения Mt, м	Описание закрепления точки
	содержатся в Едином государственном реестре недвижимости		определены в результате выполнения комплексных кадастровых работ				
	X	Y	X	Y			
1	2	3	4	5	6	7	8
283	—	—	582 791,65	2 231 360,49	Метод спутниковых геодезических измерений (определений)	0,20	—
284	—	—	582 819,02	2 231 373,24			
280	—	—	582 810,51	2 231 391,60			
279	—	—	582 783,02	2 231 378,57			
283	—	—	582 791,65	2 231 360,49			

2. Сведения о частях границ уточняемого земельного участка с кадастровым номером 74:34:1707001:367 :

Обозначение части границ		Горизонтальное проложение (S), м	Описание прохождения части границ	Сведения о согласовании местоположения границ (согласовано/спорное)
от т.	до т.			
1	2	3	4	5
283	284	30,19	—	согласовано
284	280	20,24		
280	279	30,42		
279	283	20,03		

3. Сведения о характеристиках уточняемого земельного участка с кадастровым номером 74:34:1707001:367 :

№ п/п	Наименование характеристики земельного участка	Значение характеристики
1	2	3

1	2	3
1.	Адрес земельного участка	456306, Российская Федерация, Челябинская область, Миасс г, Коллективный Сад Родничок тер, д 352
1.1.	Сведения о местоположении земельного участка (при отсутствии адреса) в структурированном в соответствии с федеральной информационной адресной системой виде	—
1.2.	Дополнительные сведения о местоположении земельного участка	—
2.	Площадь земельного участка \pm величина погрешности определения (вычисления) площади ($P \pm \Delta P$), м ²	610 \pm 17,00
3.	Формула, примененная для вычисления предельной погрешности определения площади земельного участка, с подставленными значениями и итоговые (вычисленные) значения	$3,5 * M_t * \sqrt{P} = 3,5 * 0,20 * \sqrt{(610,00)} = 17$
4.	Площадь земельного участка согласно сведениям Единого государственного реестра недвижимости (Ркад), м ²	600,00
5.	Оценка расхождения P и Ркад (P - Ркад), м ²	10
6.	Предельный минимальный и максимальный размеры земельного участка (Рмин и Рмакс), м ²	Рмин = Рмин = 400 Рмакс = Рмакс = 1 500
7.	Вид (виды) разрешенного использования	садоводство
7.1.	Дополнительные сведения об использовании земельного участка	—
8.	Кадастровый или иной государственный учетный номер (инвентарный) здания, сооружения, объекта незавершенного строительства, расположенного на земельном участке	—
9.	Сведения о земельных участках (землях общего пользования, территории общего пользования), посредством которых обеспечивается доступ	Земли (земельные участки) общего пользования
10.	Иные сведения	—
4. Пояснения к сведениям об уточняемом земельном участке с кадастровым номером		74:34:1707001:367 :
1.	—	—

1. Сведения о характерных точках границ уточняемого земельного участка с кадастровым номером 74:34:1707001:379 :
 Система координат МСК-74, зона 2 Зона № 2

Обозначение характерных точек границ	Координаты, м				Метод определения координат	Формулы, примененные для расчета средней квадратической погрешности определения координат характерных точек границ (Mt), с подставленными в такие формулы значениями и итоговые (вычисленные) значения Mt, м	Описание закрепления точки
	содержатся в Едином государственном реестре недвижимости		определены в результате выполнения комплексных кадастровых работ				
	X	Y	X	Y			
1	2	3	4	5	6	7	8
489	—	—	582 888,89	2 231 457,72	Метод спутниковых геодезических измерений (определений)	0,20	—
490	—	—	582 916,14	2 231 470,80			
491	—	—	582 907,62	2 231 488,89			
492	—	—	582 879,57	2 231 475,81			
489	—	—	582 888,89	2 231 457,72			

2. Сведения о частях границ уточняемого земельного участка с кадастровым номером 74:34:1707001:379 :

Обозначение части границ		Горизонтальное проложение (S), м	Описание прохождения части границ	Сведения о согласовании местоположения границ (согласовано/спорное)
от т.	до т.			
1	2	3	4	5
489	490	30,23	—	согласовано
490	491	20,00		
491	492	30,95		
492	489	20,35		

3. Сведения о характеристиках уточняемого земельного участка с кадастровым номером 74:34:1707001:379 :

№ п/п	Наименование характеристики земельного участка	Значение характеристики
1	2	3

1	2	3
1.	Адрес земельного участка	456306, Российская Федерация, Челябинская область, Миасс г, Коллективный Сад Родничок тер, д 336
1.1.	Сведения о местоположении земельного участка (при отсутствии адреса) в структурированном в соответствии с федеральной информационной адресной системой виде	—
1.2.	Дополнительные сведения о местоположении земельного участка	—
2.	Площадь земельного участка \pm величина погрешности определения (вычисления) площади ($P \pm \Delta P$), м ²	617 \pm 17,00
3.	Формула, примененная для вычисления предельной погрешности определения площади земельного участка, с подставленными значениями и итоговые (вычисленные) значения	$3,5 * M_t * \sqrt{P} = 3,5 * 0,20 * \sqrt{(617,00)} = 17$
4.	Площадь земельного участка согласно сведениям Единого государственного реестра недвижимости (Ркад), м ²	600,00
5.	Оценка расхождения P и Ркад (P - Ркад), м ²	17
6.	Предельный минимальный и максимальный размеры земельного участка (Рмин и Рмакс), м ²	Рмин = Рмин = 400 Рмакс = Рмакс = 1 500
7.	Вид (виды) разрешенного использования	для садоводства и огородничества
7.1.	Дополнительные сведения об использовании земельного участка	—
8.	Кадастровый или иной государственный учетный номер (инвентарный) здания, сооружения, объекта незавершенного строительства, расположенного на земельном участке	—
9.	Сведения о земельных участках (землях общего пользования, территории общего пользования), посредством которых обеспечивается доступ	Земли (земельные участки) общего пользования
10.	Иные сведения	—
4. Пояснения к сведениям об уточняемом земельном участке с кадастровым номером		74:34:1707001:379 :
1.	—	—

1. Сведения о характерных точках границ уточняемого земельного участка с кадастровым номером 74:34:1707001:383 :
 Система координат МСК-74, зона 2 Зона № 2

Обозначение характерных точек границ	Координаты, м				Метод определения координат	Формулы, примененные для расчета средней квадратической погрешности определения координат характерных точек границ (Mt), с подставленными в такие формулы значениями и итоговые (вычисленные) значения Mt, м	Описание закрепления точки
	содержатся в Едином государственном реестре недвижимости		определены в результате выполнения комплексных кадастровых работ				
	X	Y	X	Y			
1	2	3	4	5	6	7	8
508	—	—	582 732,74	2 231 715,18	Метод спутниковых геодезических измерений (определений)	0,20	—
509	—	—	582 760,21	2 231 729,27			
296	—	—	582 752,33	2 231 747,06			
510	—	—	582 724,61	2 231 733,45			
508	—	—	582 732,74	2 231 715,18			

2. Сведения о частях границ уточняемого земельного участка с кадастровым номером 74:34:1707001:383 :

Обозначение части границ		Горизонтальное проложение (S), м	Описание прохождения части границ	Сведения о согласовании местоположения границ (согласовано/спорное)
от т.	до т.			
1	2	3	4	5
508	509	30,87	—	согласовано
509	296	19,46		
296	510	30,88		
510	508	20,00		

3. Сведения о характеристиках уточняемого земельного участка с кадастровым номером 74:34:1707001:383 :

№ п/п	Наименование характеристики земельного участка	Значение характеристики
1	2	3

1	2	3
1.	Адрес земельного участка	456306, Российская Федерация, Челябинская область, Миасс г, Коллективный Сад Родничок тер, д 304
1.1.	Сведения о местоположении земельного участка (при отсутствии адреса) в структурированном в соответствии с федеральной информационной адресной системой виде	—
1.2.	Дополнительные сведения о местоположении земельного участка	—
2.	Площадь земельного участка ± величина погрешности определения (вычисления) площади ($P \pm \Delta P$), м ²	608 ± 17,00
3.	Формула, примененная для вычисления предельной погрешности определения площади земельного участка, с подставленными значениями и итоговые (вычисленные) значения	$3,5 * M_t * \sqrt{P} = 3,5 * 0,20 * \sqrt{(608,00)} = 17$
4.	Площадь земельного участка согласно сведениям Единого государственного реестра недвижимости (Ркад), м ²	600,00
5.	Оценка расхождения P и Ркад ($P - P_{кад}$), м ²	8
6.	Предельный минимальный и максимальный размеры земельного участка (Рмин и Рмакс), м ²	Рмин = Рмин = 400 Рмакс = Рмакс = 1 500
7.	Вид (виды) разрешенного использования	садоводство
7.1.	Дополнительные сведения об использовании земельного участка	—
8.	Кадастровый или иной государственный учетный номер (инвентарный) здания, сооружения, объекта незавершенного строительства, расположенного на земельном участке	—
9.	Сведения о земельных участках (землях общего пользования, территории общего пользования), посредством которых обеспечивается доступ	Земли (земельные участки) общего пользования
10.	Иные сведения	Запрещение. Обременение возникает на основании: Постановление о запрете на совершение действий по регистрации № 219332141/7454, от 28 февраля 2022 г., документ выдан Миасское ГОСП УФССП России по Челябинской области Запрещение. Обременение возникает на основании: Постановление судебного пристава-исполнителя(Тетюева Светлана Владимировна) о запрете № 203919949/7454, от 15 ноября 2021 г., документ выдан Миасское ГОСП УФССП России по Челябинской области Иные ограничения (обременения) прав. Обременение возникает на основании: Постановление судебного пристава-исполнителя(Тетюева Светлана Владимировна) о запрете № 203924965/7454, от 15 ноября 2021 г., документ выдан Миасское ГОСП УФССП России по Челябинской области

1	2	3
		<p>Иные ограничения (обременения) прав. Обременение возникает на основании: Постановление судебного пристава-исполнителя(Тетюева Светлана Владимировна) о запрете № 203924334/7454, от 15 ноября 2021 г., документ выдан Миасское ГОСП УФССП России по Челябинской области</p> <p>Запрещение. Обременение возникает на основании: Постановление судебного пристава-исполнителя(Тетюева Светлана Владимировна) о запрете № 203925190/7454, от 15 ноября 2021 г., документ выдан Миасское ГОСП УФССП России по Челябинской области</p> <p>Иные ограничения (обременения) прав. Обременение возникает на основании: Постановление судебного пристава-исполнителя(Тетюева Светлана Владимировна) о запрете № 203925221/7454, от 15 ноября 2021 г., документ выдан Миасское ГОСП УФССП России по Челябинской области</p> <p>Иные ограничения (обременения) прав. Обременение возникает на основании: Постановление судебного пристава-исполнителя(Тетюева Светлана Владимировна) о запрете № 203921762/7454, от 15 ноября 2021 г., документ выдан Миасское ГОСП УФССП России по Челябинской области</p> <p>Иные ограничения (обременения) прав. Обременение возникает на основании: Постановление судебного пристава-исполнителя(Тетюева Светлана Владимировна) о запрете № 203925150/7454, от 15 ноября 2021 г., документ выдан Миасское ГОСП УФССП России по Челябинской области</p> <p>Иные ограничения (обременения) прав. Обременение возникает на основании: Постановление судебного пристава-исполнителя(Тетюева Светлана Владимировна) о запрете № 203923281/7454, от 15 ноября 2021 г., документ выдан Миасское ГОСП УФССП России по Челябинской области</p> <p>Иные ограничения (обременения) прав. Обременение возникает на основании: Постановление судебного пристава-исполнителя(Тетюева Светлана Владимировна) о запрете № 203921011/7454, от 15 ноября 2021 г., документ выдан Миасское ГОСП УФССП России по Челябинской области</p> <p>Запрещение. Обременение возникает на основании: Постановление судебного пристава-исполнителя(Тетюева Светлана Владимировна) о запрете № 178633229/7454, от 29 марта 2021 г., документ выдан Миасское ГОСП УФССП России по Челябинской области</p>
<p>4. Пояснения к сведениям об уточняемом земельном участке с кадастровым номером <u>74:34:1707001:383</u> :</p>		
1.	—	—

1. Сведения о характерных точках границ уточняемого земельного участка с кадастровым номером 74:34:1707001:388 :
 Система координат МСК-74, зона 2 Зона № 2

Обозначение характерных точек границ	Координаты, м				Метод определения координат	Формулы, примененные для расчета средней квадратической погрешности определения координат характерных точек границ (Mt), с подставленными в такие формулы значениями и итоговые (вычисленные) значения Mt, м	Описание закрепления точки
	содержатся в Едином государственном реестре недвижимости		определены в результате выполнения комплексных кадастровых работ				
	X	Y	X	Y			
1	2	3	4	5	6	7	8
511	—	—	583 009,52	2 231 441,60	Метод спутниковых геодезических измерений (определений)	0,20	—
512	—	—	583 037,34	2 231 454,90			
513	—	—	583 029,19	2 231 473,36			
514	—	—	583 001,22	2 231 459,38			
511	—	—	583 009,52	2 231 441,60			

2. Сведения о частях границ уточняемого земельного участка с кадастровым номером 74:34:1707001:388 :

Обозначение части границ		Горизонтальное проложение (S), м	Описание прохождения части границ	Сведения о согласовании местоположения границ (согласовано/спорное)
от т.	до т.			
1	2	3	4	5
511	512	30,84	—	согласовано
512	513	20,18		
513	514	31,27		
514	511	19,62		

3. Сведения о характеристиках уточняемого земельного участка с кадастровым номером 74:34:1707001:388 :

№ п/п	Наименование характеристики земельного участка	Значение характеристики
1	2	3

1	2	3
1.	Адрес земельного участка	456306, Российская Федерация, Челябинская область, Миасс г, Коллективный Сад Родничок тер, д 470
1.1.	Сведения о местоположении земельного участка (при отсутствии адреса) в структурированном в соответствии с федеральной информационной адресной системой виде	—
1.2.	Дополнительные сведения о местоположении земельного участка	—
2.	Площадь земельного участка \pm величина погрешности определения (вычисления) площади ($P \pm \Delta P$), м ²	618 \pm 17,00
3.	Формула, примененная для вычисления предельной погрешности определения площади земельного участка, с подставленными значениями и итоговые (вычисленные) значения	$3,5 * M_t * \sqrt{P} = 3,5 * 0,20 * \sqrt{(618,00)} = 17$
4.	Площадь земельного участка согласно сведениям Единого государственного реестра недвижимости (Ркад), м ²	600,00
5.	Оценка расхождения P и Ркад (P - Ркад), м ²	18
6.	Предельный минимальный и максимальный размеры земельного участка (Рмин и Рмакс), м ²	Рмин = Рмин = 400 Рмакс = Рмакс = 1 500
7.	Вид (виды) разрешенного использования	садоводство
7.1.	Дополнительные сведения об использовании земельного участка	—
8.	Кадастровый или иной государственный учетный номер (инвентарный) здания, сооружения, объекта незавершенного строительства, расположенного на земельном участке	—
9.	Сведения о земельных участках (землях общего пользования, территории общего пользования), посредством которых обеспечивается доступ	Земли (земельные участки) общего пользования
10.	Иные сведения	—
4. Пояснения к сведениям об уточняемом земельном участке с кадастровым номером		74:34:1707001:388 :
1.	—	—

1. Сведения о характерных точках границ уточняемого земельного участка с кадастровым номером 74:34:1707001:391 :
 Система координат МСК-74, зона 2 Зона № 2

Обозначение характерных точек границ	Координаты, м				Метод определения координат	Формулы, примененные для расчета средней квадратической погрешности определения координат характерных точек границ (Mt), с подставленными в такие формулы значениями и итоговые (вычисленные) значения Mt, м	Описание закрепления точки
	содержатся в Едином государственном реестре недвижимости		определены в результате выполнения комплексных кадастровых работ				
	X	Y	X	Y			
1	2	3	4	5	6	7	8
649	—	—	582 566,48	2 232 065,64	Метод спутниковых геодезических измерений (определений)	0,20	—
650	—	—	582 594,01	2 232 078,80			
452	—	—	582 585,32	2 232 096,80			
451	—	—	582 557,98	2 232 083,74			
649	—	—	582 566,48	2 232 065,64			

2. Сведения о частях границ уточняемого земельного участка с кадастровым номером 74:34:1707001:391 :

Обозначение части границ		Горизонтальное проложение (S), м	Описание прохождения части границ	Сведения о согласовании местоположения границ (согласовано/спорное)
от т.	до т.			
1	2	3	4	5
649	650	30,51	—	согласовано
650	452	19,99		
452	451	30,30		
451	649	20,00		

3. Сведения о характеристиках уточняемого земельного участка с кадастровым номером 74:34:1707001:391 :

№ п/п	Наименование характеристики земельного участка	Значение характеристики
1	2	3

1	2	3
1.	Адрес земельного участка	456306, Российская Федерация, Челябинская область, Миасс г, Коллективный Сад Родничок тер, д 97
1.1.	Сведения о местоположении земельного участка (при отсутствии адреса) в структурированном в соответствии с федеральной информационной адресной системой виде	—
1.2.	Дополнительные сведения о местоположении земельного участка	—
2.	Площадь земельного участка ± величина погрешности определения (вычисления) площади ($P \pm \Delta P$), м ²	608 ± 17,00
3.	Формула, примененная для вычисления предельной погрешности определения площади земельного участка, с подставленными значениями и итоговые (вычисленные) значения	$3,5 * M_t * \sqrt{P} = 3,5 * 0,20 * \sqrt{(608,00)} = 17$
4.	Площадь земельного участка согласно сведениям Единого государственного реестра недвижимости (Ркад), м ²	600,00
5.	Оценка расхождения P и Ркад ($P - P_{кад}$), м ²	8
6.	Предельный минимальный и максимальный размеры земельного участка (Рмин и Рмакс), м ²	Рмин = Рмин = 400 Рмакс = Рмакс = 1 500
7.	Вид (виды) разрешенного использования	садоводство
7.1.	Дополнительные сведения об использовании земельного участка	—
8.	Кадастровый или иной государственный учетный номер (инвентарный) здания, сооружения, объекта незавершенного строительства, расположенного на земельном участке	—
9.	Сведения о земельных участках (землях общего пользования, территории общего пользования), посредством которых обеспечивается доступ	Земли (земельные участки) общего пользования
10.	Иные сведения	—
4. Пояснения к сведениям об уточняемом земельном участке с кадастровым номером		74:34:1707001:391 :
1.	—	—

1. Сведения о характерных точках границ уточняемого земельного участка с кадастровым номером 74:34:1707001:402 :
 Система координат МСК-74, зона 2 Зона № 2

Обозначение характерных точек границ	Координаты, м				Метод определения координат	Формулы, примененные для расчета средней квадратической погрешности определения координат характерных точек границ (Mt), с подставленными в такие формулы значениями и итоговые (вычисленные) значения Mt, м	Описание закрепления точки
	содержатся в Едином государственном реестре недвижимости		определены в результате выполнения комплексных кадастровых работ				
	X	Y	X	Y			
1	2	3	4	5	6	7	8
659	—	—	582 505,11	2 231 740,60	Метод спутниковых геодезических измерений (определений)	0,20	—
660	—	—	582 532,84	2 231 754,34			
184	—	—	582 524,29	2 231 772,56			
183	—	—	582 496,52	2 231 758,99			
659	—	—	582 505,11	2 231 740,60			

2. Сведения о частях границ уточняемого земельного участка с кадастровым номером 74:34:1707001:402 :

Обозначение части границ		Горизонтальное проложение (S), м	Описание прохождения части границ	Сведения о согласовании местоположения границ (согласовано/спорное)
от т.	до т.			
1	2	3	4	5
659	660	30,95	—	согласовано
660	184	20,13		
184	183	30,91		
183	659	20,30		

3. Сведения о характеристиках уточняемого земельного участка с кадастровым номером 74:34:1707001:402 :

№ п/п	Наименование характеристики земельного участка	Значение характеристики
1	2	3

1	2	3
1.	Адрес земельного участка	456306, Российская Федерация, Челябинская область, Миасс г, Коллективный Сад Родничок тер, д 166
1.1.	Сведения о местоположении земельного участка (при отсутствии адреса) в структурированном в соответствии с федеральной информационной адресной системой виде	—
1.2.	Дополнительные сведения о местоположении земельного участка	—
2.	Площадь земельного участка ± величина погрешности определения (вычисления) площади ($P \pm \Delta P$), м ²	625 ± 18,00
3.	Формула, примененная для вычисления предельной погрешности определения площади земельного участка, с подставленными значениями и итоговые (вычисленные) значения	$3,5 * M_t * \sqrt{P} = 3,5 * 0,20 * \sqrt{(625,00)} = 18$
4.	Площадь земельного участка согласно сведениям Единого государственного реестра недвижимости (Ркад), м ²	600,00
5.	Оценка расхождения P и Ркад (P - Ркад), м ²	25
6.	Предельный минимальный и максимальный размеры земельного участка (Рмин и Рмакс), м ²	Рмин = Рмин = 400 Рмакс = Рмакс = 1 500
7.	Вид (виды) разрешенного использования	садоводство
7.1.	Дополнительные сведения об использовании земельного участка	—
8.	Кадастровый или иной государственный учетный номер (инвентарный) здания, сооружения, объекта незавершенного строительства, расположенного на земельном участке	74:34:1707001:623
9.	Сведения о земельных участках (землях общего пользования, территории общего пользования), посредством которых обеспечивается доступ	Земли (земельные участки) общего пользования
10.	Иные сведения	—
4. Пояснения к сведениям об уточняемом земельном участке с кадастровым номером		74:34:1707001:402 :
1.	—	—

1. Сведения о характерных точках границ уточняемого земельного участка с кадастровым номером 74:34:1707001:404 :
 Система координат МСК-74, зона 2 Зона № 2

Обозначение характерных точек границ	Координаты, м				Метод определения координат	Формулы, примененные для расчета средней квадратической погрешности определения координат характерных точек границ (Mt), с подставленными в такие формулы значениями и итоговые (вычисленные) значения Mt, м	Описание закрепления точки
	содержатся в Едином государственном реестре недвижимости		определены в результате выполнения комплексных кадастровых работ				
	X	Y	X	Y			
1	2	3	4	5	6	7	8
661	—	—	582 701,03	2 231 479,99	Метод спутниковых геодезических измерений (определений)	0,20	—
662	—	—	582 728,33	2 231 493,47			
663	—	—	582 719,90	2 231 511,61			
664	—	—	582 692,37	2 231 498,07			
661	—	—	582 701,03	2 231 479,99			

2. Сведения о частях границ уточняемого земельного участка с кадастровым номером 74:34:1707001:404 :

Обозначение части границ		Горизонтальное проложение (S), м	Описание прохождения части границ	Сведения о согласовании местоположения границ (согласовано/спорное)
от т.	до т.			
1	2	3	4	5
661	662	30,45	—	согласовано
662	663	20,00		
663	664	30,68		
664	661	20,05		

3. Сведения о характеристиках уточняемого земельного участка с кадастровым номером 74:34:1707001:404 :

№ п/п	Наименование характеристики земельного участка	Значение характеристики
1	2	3

1	2	3
1.	Адрес земельного участка	456306, Российская Федерация, Челябинская область, Миасс г, Коллективный Сад Родничок тер, д 199
1.1.	Сведения о местоположении земельного участка (при отсутствии адреса) в структурированном в соответствии с федеральной информационной адресной системой виде	—
1.2.	Дополнительные сведения о местоположении земельного участка	—
2.	Площадь земельного участка \pm величина погрешности определения (вычисления) площади ($P \pm \Delta P$), м ²	612 \pm 17,00
3.	Формула, примененная для вычисления предельной погрешности определения площади земельного участка, с подставленными значениями и итоговые (вычисленные) значения	$3,5 * M_t * \sqrt{P} = 3,5 * 0,20 * \sqrt{(612,00)} = 17$
4.	Площадь земельного участка согласно сведениям Единого государственного реестра недвижимости (Ркад), м ²	600,00
5.	Оценка расхождения P и Ркад (P - Ркад), м ²	12
6.	Предельный минимальный и максимальный размеры земельного участка (Рмин и Рмакс), м ²	Рмин = Рмин = 400 Рмакс = Рмакс = 1 500
7.	Вид (виды) разрешенного использования	для садоводства
7.1.	Дополнительные сведения об использовании земельного участка	—
8.	Кадастровый или иной государственный учетный номер (инвентарный) здания, сооружения, объекта незавершенного строительства, расположенного на земельном участке	—
9.	Сведения о земельных участках (землях общего пользования, территории общего пользования), посредством которых обеспечивается доступ	Земли (земельные участки) общего пользования
10.	Иные сведения	—
4. Пояснения к сведениям об уточняемом земельном участке с кадастровым номером		74:34:1707001:404 :
1.	—	—

1. Сведения о характерных точках границ уточняемого земельного участка с кадастровым номером 74:34:1707001:405 :
 Система координат МСК-74, зона 2 Зона № 2

Обозначение характерных точек границ	Координаты, м				Метод определения координат	Формулы, примененные для расчета средней квадратической погрешности определения координат характерных точек границ (Mt), с подставленными в такие формулы значениями и итоговые (вычисленные) значения Mt, м	Описание закрепления точки
	содержатся в Едином государственном реестре недвижимости		определены в результате выполнения комплексных кадастровых работ				
	X	Y	X	Y			
1	2	3	4	5	6	7	8
665	—	—	582 677,57	2 231 601,43	Метод спутниковых геодезических измерений (определений)	0,20	—
666	—	—	582 704,93	2 231 614,44			
667	—	—	582 695,86	2 231 632,17			
668	—	—	582 669,10	2 231 619,51			
665	—	—	582 677,57	2 231 601,43			

2. Сведения о частях границ уточняемого земельного участка с кадастровым номером 74:34:1707001:405 :

Обозначение части границ		Горизонтальное проложение (S), м	Описание прохождения части границ	Сведения о согласовании местоположения границ (согласовано/спорное)
от т.	до т.			
1	2	3	4	5
665	666	30,30	—	согласовано
666	667	19,92		
667	668	29,60		
668	665	19,97		

3. Сведения о характеристиках уточняемого земельного участка с кадастровым номером 74:34:1707001:405 :

№ п/п	Наименование характеристики земельного участка	Значение характеристики
1	2	3

1	2	3
1.	Адрес земельного участка	456306, Российская Федерация, Челябинская область, Миасс г, Коллективный Сад Родничок тер, д 229
1.1.	Сведения о местоположении земельного участка (при отсутствии адреса) в структурированном в соответствии с федеральной информационной адресной системой виде	—
1.2.	Дополнительные сведения о местоположении земельного участка	—
2.	Площадь земельного участка ± величина погрешности определения (вычисления) площади ($P \pm \Delta P$), м ²	597 ± 17,00
3.	Формула, примененная для вычисления предельной погрешности определения площади земельного участка, с подставленными значениями и итоговые (вычисленные) значения	$3,5 * M_t * \sqrt{P} = 3,5 * 0,20 * \sqrt{(597,00)} = 17$
4.	Площадь земельного участка согласно сведениям Единого государственного реестра недвижимости (Ркад), м ²	600,00
5.	Оценка расхождения P и Ркад (P - Ркад), м ²	3
6.	Предельный минимальный и максимальный размеры земельного участка (Рмин и Рмакс), м ²	Рмин = Рмин = 400 Рмакс = Рмакс = 1 500
7.	Вид (виды) разрешенного использования	садоводство
7.1.	Дополнительные сведения об использовании земельного участка	—
8.	Кадастровый или иной государственный учетный номер (инвентарный) здания, сооружения, объекта незавершенного строительства, расположенного на земельном участке	74:34:1707001:643
9.	Сведения о земельных участках (землях общего пользования, территории общего пользования), посредством которых обеспечивается доступ	Земли (земельные участки) общего пользования
10.	Иные сведения	—
4. Пояснения к сведениям об уточняемом земельном участке с кадастровым номером		74:34:1707001:405 :
1.	—	—

1. Сведения о характерных точках границ уточняемого земельного участка с кадастровым номером 74:34:1707001:406 :
 Система координат МСК-74, зона 2 Зона № 2

Обозначение характерных точек границ	Координаты, м				Метод определения координат	Формулы, примененные для расчета средней квадратической погрешности определения координат характерных точек границ (Mt), с подставленными в такие формулы значениями и итоговые (вычисленные) значения Mt, м	Описание закрепления точки
	содержатся в Едином государственном реестре недвижимости		определены в результате выполнения комплексных кадастровых работ				
	X	Y	X	Y			
1	2	3	4	5	6	7	8
79	—	—	582 528,01	2 231 915,74	Метод спутниковых геодезических измерений (определений)	0,20	—
387	—	—	582 555,70	2 231 927,68			
471	—	—	582 546,88	2 231 946,27			
470	—	—	582 519,90	2 231 934,04			
79	—	—	582 528,01	2 231 915,74			

2. Сведения о частях границ уточняемого земельного участка с кадастровым номером 74:34:1707001:406 :

Обозначение части границ		Горизонтальное проложение (S), м	Описание прохождения части границ	Сведения о согласовании местоположения границ (согласовано/спорное)
от т.	до т.			
1	2	3	4	5
79	387	30,15	—	согласовано
387	471	20,58		
471	470	29,62		
470	79	20,02		

3. Сведения о характеристиках уточняемого земельного участка с кадастровым номером 74:34:1707001:406 :

№ п/п	Наименование характеристики земельного участка	Значение характеристики
1	2	3

1	2	3
1.	Адрес земельного участка	456306, Российская Федерация, Челябинская область, Миасс г, Коллективный Сад Родничок тер, д 59
1.1.	Сведения о местоположении земельного участка (при отсутствии адреса) в структурированном в соответствии с федеральной информационной адресной системой виде	—
1.2.	Дополнительные сведения о местоположении земельного участка	—
2.	Площадь земельного участка ± величина погрешности определения (вычисления) площади ($P \pm \Delta P$), м ²	606 ± 17,00
3.	Формула, примененная для вычисления предельной погрешности определения площади земельного участка, с подставленными значениями и итоговые (вычисленные) значения	$3,5 * M_t * \sqrt{P} = 3,5 * 0,20 * \sqrt{(606,00)} = 17$
4.	Площадь земельного участка согласно сведениям Единого государственного реестра недвижимости (Ркад), м ²	600,00
5.	Оценка расхождения P и Ркад (P - Ркад), м ²	6
6.	Предельный минимальный и максимальный размеры земельного участка (Рмин и Рмакс), м ²	Рмин = Рмин = 400 Рмакс = Рмакс = 1 500
7.	Вид (виды) разрешенного использования	садоводство
7.1.	Дополнительные сведения об использовании земельного участка	—
8.	Кадастровый или иной государственный учетный номер (инвентарный) здания, сооружения, объекта незавершенного строительства, расположенного на земельном участке	—
9.	Сведения о земельных участках (землях общего пользования, территории общего пользования), посредством которых обеспечивается доступ	Земли (земельные участки) общего пользования
10.	Иные сведения	—
4. Пояснения к сведениям об уточняемом земельном участке с кадастровым номером		74:34:1707001:406 :
1.	—	—

1. Сведения о характерных точках границ уточняемого земельного участка с кадастровым номером 74:34:1707001:411 :
 Система координат МСК-74, зона 2 Зона № 2

Обозначение характерных точек границ	Координаты, м				Метод определения координат	Формулы, примененные для расчета средней квадратической погрешности определения координат характерных точек границ (Mt), с подставленными в такие формулы значениями и итоговые (вычисленные) значения Mt, м	Описание закрепления точки
	содержатся в Едином государственном реестре недвижимости		определены в результате выполнения комплексных кадастровых работ				
	X	Y	X	Y			
1	2	3	4	5	6	7	8
237	—	—	583 079,53	2 231 363,89	Метод спутниковых геодезических измерений (определений)	0,20	—
386	—	—	583 106,28	2 231 376,13			
876	—	—	583 104,56	2 231 379,37			
375	—	—	583 098,02	2 231 394,86			
238	—	—	583 070,90	2 231 382,02			
237	—	—	583 079,53	2 231 363,89			

2. Сведения о частях границ уточняемого земельного участка с кадастровым номером 74:34:1707001:411 :

Обозначение части границ		Горизонтальное проложение (S), м	Описание прохождения части границ	Сведения о согласовании местоположения границ (согласовано/спорное)
от т.	до т.			
1	2	3	4	5
237	386	29,42	—	согласовано
386	876	3,67		
876	375	16,81		
375	238	30,01		
238	237	20,08		

3. Сведения о характеристиках уточняемого земельного участка с кадастровым номером 74:34:1707001:411 :

№ п/п	Наименование характеристики земельного участка	Значение характеристики
1	2	3

1	2	3
1.	Адрес земельного участка	456306, Российская Федерация, Челябинская область, Миасс г, Коллективный Сад Родничок тер, д 489
1.1.	Сведения о местоположении земельного участка (при отсутствии адреса) в структурированном в соответствии с федеральной информационной адресной системой виде	—
1.2.	Дополнительные сведения о местоположении земельного участка	—
2.	Площадь земельного участка \pm величина погрешности определения (вычисления) площади ($P \pm \Delta P$), м ²	600 \pm 17,00
3.	Формула, примененная для вычисления предельной погрешности определения площади земельного участка, с подставленными значениями и итоговые (вычисленные) значения	$3,5 * M_t * \sqrt{P} = 3,5 * 0,20 * \sqrt{(600,00)} = 17$
4.	Площадь земельного участка согласно сведениям Единого государственного реестра недвижимости (Ркад), м ²	600,00
5.	Оценка расхождения P и Ркад (P - Ркад), м ²	0
6.	Предельный минимальный и максимальный размеры земельного участка (Рмин и Рмакс), м ²	Рмин = Рмин = 400 Рмакс = Рмакс = 1 500
7.	Вид (виды) разрешенного использования	для садоводства и огородничества
7.1.	Дополнительные сведения об использовании земельного участка	—
8.	Кадастровый или иной государственный учетный номер (инвентарный) здания, сооружения, объекта незавершенного строительства, расположенного на земельном участке	—
9.	Сведения о земельных участках (землях общего пользования, территории общего пользования), посредством которых обеспечивается доступ	Земли (земельные участки) общего пользования
10.	Иные сведения	—
4. Пояснения к сведениям об уточняемом земельном участке с кадастровым номером		74:34:1707001:411 :
1.	—	—

1. Сведения о характерных точках границ уточняемого земельного участка с кадастровым номером 74:34:1707001:414 :
 Система координат МСК-74, зона 2 Зона № 2

Обозначение характерных точек границ	Координаты, м				Метод определения координат	Формулы, примененные для расчета средней квадратической погрешности определения координат характерных точек границ (Mt), с подставленными в такие формулы значениями и итоговые (вычисленные) значения Mt, м	Описание закрепления точки
	содержатся в Едином государственном реестре недвижимости		определены в результате выполнения комплексных кадастровых работ				
	X	Y	X	Y			
1	2	3	4	5	6	7	8
575	—	—	582 483,29	2 232 161,10	Метод спутниковых геодезических измерений (определений)	0,20	—
574	—	—	582 512,50	2 232 173,95			
877	—	—	582 509,02	2 232 182,17			
577	—	—	582 503,90	2 232 192,18			
576	—	—	582 475,44	2 232 178,33			
575	—	—	582 483,29	2 232 161,10			

2. Сведения о частях границ уточняемого земельного участка с кадастровым номером 74:34:1707001:414 :

Обозначение части границ		Горизонтальное проложение (S), м	Описание прохождения части границ	Сведения о согласовании местоположения границ (согласовано/спорное)
от т.	до т.			
1	2	3	4	5
575	574	31,91	—	согласовано
574	877	8,93		
877	577	11,24		
577	576	31,65		
576	575	18,93		

3. Сведения о характеристиках уточняемого земельного участка с кадастровым номером 74:34:1707001:414 :

№ п/п	Наименование характеристики земельного участка	Значение характеристики
1	2	3

1	2	3
1.	Адрес земельного участка	456306, Российская Федерация, Челябинская область, Миасс г, Коллективный Сад Родничок тер, д 542
1.1.	Сведения о местоположении земельного участка (при отсутствии адреса) в структурированном в соответствии с федеральной информационной адресной системой виде	—
1.2.	Дополнительные сведения о местоположении земельного участка	—
2.	Площадь земельного участка ± величина погрешности определения (вычисления) площади ($P \pm \Delta P$), м ²	625 ± 18,00
3.	Формула, примененная для вычисления предельной погрешности определения площади земельного участка, с подставленными значениями и итоговые (вычисленные) значения	$3,5 * M_t * \sqrt{P} = 3,5 * 0,20 * \sqrt{(625,00)} = 18$
4.	Площадь земельного участка согласно сведениям Единого государственного реестра недвижимости (Ркад), м ²	600,00
5.	Оценка расхождения P и Ркад (P - Ркад), м ²	25
6.	Предельный минимальный и максимальный размеры земельного участка (Рмин и Рмакс), м ²	Рмин = Рмин = 400 Рмакс = Рмакс = 1 500
7.	Вид (виды) разрешенного использования	садоводство
7.1.	Дополнительные сведения об использовании земельного участка	—
8.	Кадастровый или иной государственный учетный номер (инвентарный) здания, сооружения, объекта незавершенного строительства, расположенного на земельном участке	74:34:1707001:568; 74:34:1707001:630
9.	Сведения о земельных участках (землях общего пользования, территории общего пользования), посредством которых обеспечивается доступ	Земли (земельные участки) общего пользования
10.	Иные сведения	Запрещение. Обременение возникает на основании: Постановление о запрете на совершение действий по регистрации № 249900398/7454, от 5 сентября 2022 г., документ выдан Миасское городское отделение судебных приставов УФССП России по Челябинской области Ипотека в силу закона. Обременение возникает на основании: Договор купли-продажи земельного участка с садовым домом в рассрочку от 25 сентября 2020 г.
4. Пояснения к сведениям об уточняемом земельном участке с кадастровым номером <u>74:34:1707001:414</u> :		
1.	—	

1. Сведения о характерных точках границ уточняемого земельного участка с кадастровым номером 74:34:1707001:416 :
 Система координат МСК-74, зона 2 Зона № 2

Обозначение характерных точек границ	Координаты, м				Метод определения координат	Формулы, примененные для расчета средней квадратической погрешности определения координат характерных точек границ (Mt), с подставленными в такие формулы значениями и итоговые (вычисленные) значения Mt, м	Описание закрепления точки
	содержатся в Едином государственном реестре недвижимости		определены в результате выполнения комплексных кадастровых работ				
	X	Y	X	Y			
1	2	3	4	5	6	7	8
729	—	—	582 659,10	2 231 570,33	Метод спутниковых геодезических измерений (определений)	0,20	—
728	—	—	582 686,06	2 231 583,50			
665	—	—	582 677,57	2 231 601,43			
878	—	—	582 650,65	2 231 588,52			
729	—	—	582 659,10	2 231 570,33			

2. Сведения о частях границ уточняемого земельного участка с кадастровым номером 74:34:1707001:416 :

Обозначение части границ		Горизонтальное проложение (S), м	Описание прохождения части границ	Сведения о согласовании местоположения границ (согласовано/спорное)
от т.	до т.			
1	2	3	4	5
729	728	30,00	—	согласовано
728	665	19,84		
665	878	29,86		
878	729	20,06		

3. Сведения о характеристиках уточняемого земельного участка с кадастровым номером 74:34:1707001:416 :

№ п/п	Наименование характеристики земельного участка	Значение характеристики
1	2	3

1	2	3
1.	Адрес земельного участка	456306, Российская Федерация, Челябинская область, Миасс г, Коллективный Сад Родничок тер, д 203
1.1.	Сведения о местоположении земельного участка (при отсутствии адреса) в структурированном в соответствии с федеральной информационной адресной системой виде	—
1.2.	Дополнительные сведения о местоположении земельного участка	—
2.	Площадь земельного участка \pm величина погрешности определения (вычисления) площади ($P \pm \Delta P$), м ²	597 \pm 17,00
3.	Формула, примененная для вычисления предельной погрешности определения площади земельного участка, с подставленными значениями и итоговые (вычисленные) значения	$3,5 * M_t * \sqrt{P} = 3,5 * 0,20 * \sqrt{(597,00)} = 17$
4.	Площадь земельного участка согласно сведениям Единого государственного реестра недвижимости (Ркад), м ²	600,00
5.	Оценка расхождения P и Ркад (P - Ркад), м ²	3
6.	Предельный минимальный и максимальный размеры земельного участка (Рмин и Рмакс), м ²	Рмин = Рмин = 400 Рмакс = Рмакс = 1 500
7.	Вид (виды) разрешенного использования	садоводство
7.1.	Дополнительные сведения об использовании земельного участка	—
8.	Кадастровый или иной государственный учетный номер (инвентарный) здания, сооружения, объекта незавершенного строительства, расположенного на земельном участке	—
9.	Сведения о земельных участках (землях общего пользования, территории общего пользования), посредством которых обеспечивается доступ	Земли (земельные участки) общего пользования
10.	Иные сведения	—
4. Пояснения к сведениям об уточняемом земельном участке с кадастровым номером		74:34:1707001:416 :
1.	—	—

1. Сведения о характерных точках границ уточняемого земельного участка с кадастровым номером <u>74:34:1707001:419</u> :							
Система координат <u>МСК-74, зона 2</u>		Зона № <u>2</u>					
Обозначение характерных точек границ	Координаты, м				Метод определения координат	Формулы, примененные для расчета средней квадратической погрешности определения координат характерных точек границ (Mt), с подставленными в такие формулы значениями и итоговые (вычисленные) значения Mt, м	Описание закрепления точки
	содержатся в Едином государственном реестре недвижимости		определены в результате выполнения комплексных кадастровых работ				
	X	Y	X	Y			
1	2	3	4	5	6	7	8
628	—	—	582 593,18	2 232 012,44	Метод спутниковых геодезических измерений (определений)	0,20	—
627	—	—	582 620,02	2 232 024,50			
879	—	—	582 611,43	2 232 043,19			
880	—	—	582 583,70	2 232 030,71			
628	—	—	582 593,18	2 232 012,44			
2. Сведения о частях границ уточняемого земельного участка с кадастровым номером <u>74:34:1707001:419</u> :							
Обозначение части границ		Горизонтальное проложение (S), м	Описание прохождения части границ	Сведения о согласовании местоположения границ (согласовано/спорное)			
от т.	до т.						
1	2	3	4	5			
628	627	29,42	—	согласовано			
627	879	20,57					
879	880	30,41					
880	628	20,58					
3. Сведения о характеристиках уточняемого земельного участка с кадастровым номером <u>74:34:1707001:419</u> :							
№ п/п	Наименование характеристики земельного участка		Значение характеристики				
1	2		3				

1	2	3
1.	Адрес земельного участка	456306, Российская Федерация, Челябинская область, Миасс г, Коллективный Сад Родничок тер, д 100
1.1.	Сведения о местоположении земельного участка (при отсутствии адреса) в структурированном в соответствии с федеральной информационной адресной системой виде	—
1.2.	Дополнительные сведения о местоположении земельного участка	—
2.	Площадь земельного участка \pm величина погрешности определения (вычисления) площади ($P \pm \Delta P$), м ²	615 \pm 17,00
3.	Формула, примененная для вычисления предельной погрешности определения площади земельного участка, с подставленными значениями и итоговые (вычисленные) значения	$3,5 * M_t * \sqrt{P} = 3,5 * 0,20 * \sqrt{(615,00)} = 17$
4.	Площадь земельного участка согласно сведениям Единого государственного реестра недвижимости (Ркад), м ²	600,00
5.	Оценка расхождения P и Ркад (P - Ркад), м ²	15
6.	Предельный минимальный и максимальный размеры земельного участка (Рмин и Рмакс), м ²	Рмин = Рмин = 400 Рмакс = Рмакс = 1 500
7.	Вид (виды) разрешенного использования	садоводство
7.1.	Дополнительные сведения об использовании земельного участка	—
8.	Кадастровый или иной государственный учетный номер (инвентарный) здания, сооружения, объекта незавершенного строительства, расположенного на земельном участке	74:34:1707001:620
9.	Сведения о земельных участках (землях общего пользования, территории общего пользования), посредством которых обеспечивается доступ	Земли (земельные участки) общего пользования
10.	Иные сведения	—
4. Пояснения к сведениям об уточняемом земельном участке с кадастровым номером		74:34:1707001:419 :
1.	—	—

1. Сведения о характерных точках границ уточняемого земельного участка с кадастровым номером 74:34:1707001:428 :
 Система координат МСК-74, зона 2 Зона № 2

Обозначение характерных точек границ	Координаты, м				Метод определения координат	Формулы, примененные для расчета средней квадратической погрешности определения координат характерных точек границ (Mt), с подставленными в такие формулы значениями и итоговые (вычисленные) значения Mt, м	Описание закрепления точки
	содержатся в Едином государственном реестре недвижимости		определены в результате выполнения комплексных кадастровых работ				
	X	Y	X	Y			
1	2	3	4	5	6	7	8
886	—	—	582 408,84	2 231 946,48	Метод спутниковых геодезических измерений (определений)	0,20	—
887	—	—	582 435,02	2 231 959,00			
751	—	—	582 426,65	2 231 977,30			
888	—	—	582 400,66	2 231 964,73			
886	—	—	582 408,84	2 231 946,48			

2. Сведения о частях границ уточняемого земельного участка с кадастровым номером 74:34:1707001:428 :

Обозначение части границ		Горизонтальное проложение (S), м	Описание прохождения части границ	Сведения о согласовании местоположения границ (согласовано/спорное)
от т.	до т.			
1	2	3	4	5
886	887	29,02	—	согласовано
887	751	20,12		
751	888	28,87		
888	886	20,00		

3. Сведения о характеристиках уточняемого земельного участка с кадастровым номером 74:34:1707001:428 :

№ п/п	Наименование характеристики земельного участка	Значение характеристики
1	2	3

1	2	3
1.	Адрес земельного участка	456306, Российская Федерация, Челябинская область, Миасс г, Коллективный Сад Родничок тер, д 14
1.1.	Сведения о местоположении земельного участка (при отсутствии адреса) в структурированном в соответствии с федеральной информационной адресной системой виде	—
1.2.	Дополнительные сведения о местоположении земельного участка	—
2.	Площадь земельного участка ± величина погрешности определения (вычисления) площади ($P \pm \Delta P$), м ²	581 ± 17,00
3.	Формула, примененная для вычисления предельной погрешности определения площади земельного участка, с подставленными значениями и итоговые (вычисленные) значения	$3,5 * M_t * \sqrt{P} = 3,5 * 0,20 * \sqrt{(581,00)} = 17$
4.	Площадь земельного участка согласно сведениям Единого государственного реестра недвижимости (Ркад), м ²	600,00
5.	Оценка расхождения Р и Ркад ($P - P_{кад}$), м ²	19
6.	Предельный минимальный и максимальный размеры земельного участка (Рмин и Рмакс), м ²	Рмин = Рмин = 400 Рмакс = Рмакс = 1 500
7.	Вид (виды) разрешенного использования	садоводство
7.1.	Дополнительные сведения об использовании земельного участка	—
8.	Кадастровый или иной государственный учетный номер (инвентарный) здания, сооружения, объекта незавершенного строительства, расположенного на земельном участке	74:34:1707001:573
9.	Сведения о земельных участках (землях общего пользования, территории общего пользования), посредством которых обеспечивается доступ	Земли (земельные участки) общего пользования
10.	Иные сведения	—
4. Пояснения к сведениям об уточняемом земельном участке с кадастровым номером		74:34:1707001:428 :
1.	—	—

1. Сведения о характерных точках границ уточняемого земельного участка с кадастровым номером 74:34:1707001:431 :
 Система координат МСК-74, зона 2 Зона № 2

Обозначение характерных точек границ	Координаты, м				Метод определения координат	Формулы, примененные для расчета средней квадратической погрешности определения координат характерных точек границ (Mt), с подставленными в такие формулы значениями и итоговые (вычисленные) значения Mt, м	Описание закрепления точки
	содержатся в Едином государственном реестре недвижимости		определены в результате выполнения комплексных кадастровых работ				
	X	Y	X	Y			
1	2	3	4	5	6	7	8
669	—	—	582 513,27	2 231 722,98	Метод спутниковых геодезических измерений (определений)	0,20	—
670	—	—	582 541,22	2 231 736,62			
660	—	—	582 532,84	2 231 754,34			
659	—	—	582 505,11	2 231 740,60			
669	—	—	582 513,27	2 231 722,98			

2. Сведения о частях границ уточняемого земельного участка с кадастровым номером 74:34:1707001:431 :

Обозначение части границ		Горизонтальное проложение (S), м	Описание прохождения части границ	Сведения о согласовании местоположения границ (согласовано/спорное)
от т.	до т.			
1	2	3	4	5
669	670	31,10	—	согласовано
670	660	19,60		
660	659	30,95		
659	669	19,42		

3. Сведения о характеристиках уточняемого земельного участка с кадастровым номером 74:34:1707001:431 :

№ п/п	Наименование характеристики земельного участка	Значение характеристики
1	2	3

1	2	3
1.	Адрес земельного участка	456306, Российская Федерация, Челябинская область, Миасс г, Коллективный Сад Родничок тер, д 165
1.1.	Сведения о местоположении земельного участка (при отсутствии адреса) в структурированном в соответствии с федеральной информационной адресной системой виде	—
1.2.	Дополнительные сведения о местоположении земельного участка	—
2.	Площадь земельного участка ± величина погрешности определения (вычисления) площади ($P \pm \Delta P$), м ²	605 ± 17,00
3.	Формула, примененная для вычисления предельной погрешности определения площади земельного участка, с подставленными значениями и итоговые (вычисленные) значения	$3,5 * M_t * \sqrt{P} = 3,5 * 0,20 * \sqrt{(605,00)} = 17$
4.	Площадь земельного участка согласно сведениям Единого государственного реестра недвижимости (Ркад), м ²	600,00
5.	Оценка расхождения P и Ркад (P - Ркад), м ²	5
6.	Предельный минимальный и максимальный размеры земельного участка (Рмин и Рмакс), м ²	Рмин = Рмин = 400 Рмакс = Рмакс = 1 500
7.	Вид (виды) разрешенного использования	садоводство
7.1.	Дополнительные сведения об использовании земельного участка	—
8.	Кадастровый или иной государственный учетный номер (инвентарный) здания, сооружения, объекта незавершенного строительства, расположенного на земельном участке	74:34:1707001:627
9.	Сведения о земельных участках (землях общего пользования, территории общего пользования), посредством которых обеспечивается доступ	Земли (земельные участки) общего пользования
10.	Иные сведения	—
4. Пояснения к сведениям об уточняемом земельном участке с кадастровым номером		74:34:1707001:431 :
1.	—	—

1. Сведения о характерных точках границ уточняемого земельного участка с кадастровым номером 74:34:1707001:432 :
 Система координат МСК-74, зона 2 Зона № 2

Обозначение характерных точек границ	Координаты, м				Метод определения координат	Формулы, примененные для расчета средней квадратической погрешности определения координат характерных точек границ (Mt), с подставленными в такие формулы значениями и итоговые (вычисленные) значения Mt, м	Описание закрепления точки
	содержатся в Едином государственном реестре недвижимости		определены в результате выполнения комплексных кадастровых работ				
	X	Y	X	Y			
1	2	3	4	5	6	7	8
519	—	—	582 715,56	2 231 751,25	Метод спутниковых геодезических измерений (определений)	0,20	—
299	—	—	582 743,86	2 231 765,73			
671	—	—	582 735,41	2 231 783,76			
672	—	—	582 707,51	2 231 769,64			
519	—	—	582 715,56	2 231 751,25			

2. Сведения о частях границ уточняемого земельного участка с кадастровым номером 74:34:1707001:432 :

Обозначение части границ		Горизонтальное проложение (S), м	Описание прохождения части границ	Сведения о согласовании местоположения границ (согласовано/спорное)
от т.	до т.			
1	2	3	4	5
519	299	31,79	—	согласовано
299	671	19,91		
671	672	31,27		
672	519	20,07		

3. Сведения о характеристиках уточняемого земельного участка с кадастровым номером 74:34:1707001:432 :

№ п/п	Наименование характеристики земельного участка	Значение характеристики
1	2	3

1	2	3
1.	Адрес земельного участка	456306, Российская Федерация, Челябинская область, Миасс г, Коллективный Сад Родничок тер, д 306
1.1.	Сведения о местоположении земельного участка (при отсутствии адреса) в структурированном в соответствии с федеральной информационной адресной системой виде	—
1.2.	Дополнительные сведения о местоположении земельного участка	—
2.	Площадь земельного участка ± величина погрешности определения (вычисления) площади ($P \pm \Delta P$), м ²	630 ± 18,00
3.	Формула, примененная для вычисления предельной погрешности определения площади земельного участка, с подставленными значениями и итоговые (вычисленные) значения	$3,5 * M_t * \sqrt{P} = 3,5 * 0,20 * \sqrt{(630,00)} = 18$
4.	Площадь земельного участка согласно сведениям Единого государственного реестра недвижимости (Ркад), м ²	600,00
5.	Оценка расхождения Р и Ркад ($P - P_{кад}$), м ²	30
6.	Предельный минимальный и максимальный размеры земельного участка (Рмин и Рмакс), м ²	Рмин = Рмин = 400 Рмакс = Рмакс = 1 500
7.	Вид (виды) разрешенного использования	садоводство
7.1.	Дополнительные сведения об использовании земельного участка	—
8.	Кадастровый или иной государственный учетный номер (инвентарный) здания, сооружения, объекта незавершенного строительства, расположенного на земельном участке	—
9.	Сведения о земельных участках (землях общего пользования, территории общего пользования), посредством которых обеспечивается доступ	Земли (земельные участки) общего пользования
10.	Иные сведения	—
4. Пояснения к сведениям об уточняемом земельном участке с кадастровым номером		74:34:1707001:432 :
1.	—	—

1. Сведения о характерных точках границ уточняемого земельного участка с кадастровым номером 74:34:1707001:434 :
 Система координат МСК-74, зона 2 Зона № 2

Обозначение характерных точек границ	Координаты, м				Метод определения координат	Формулы, примененные для расчета средней квадратической погрешности определения координат характерных точек границ (Mt), с подставленными в такие формулы значениями и итоговые (вычисленные) значения Mt, м	Описание закрепления точки
	содержатся в Едином государственном реестре недвижимости		определены в результате выполнения комплексных кадастровых работ				
	X	Y	X	Y			
1	2	3	4	5	6	7	8
349	—	—	582 881,16	2 231 402,76	Метод спутниковых геодезических измерений (определений)	0,20	—
74	—	—	582 908,86	2 231 415,83			
64	—	—	582 899,88	2 231 434,12			
673	—	—	582 873,11	2 231 421,24			
674	—	—	582 872,76	2 231 421,07			
349	—	—	582 881,16	2 231 402,76			

2. Сведения о частях границ уточняемого земельного участка с кадастровым номером 74:34:1707001:434 :

Обозначение части границ		Горизонтальное проложение (S), м	Описание прохождения части границ	Сведения о согласовании местоположения границ (согласовано/спорное)
от т.	до т.			
1	2	3	4	5
349	74	30,63	—	согласовано
74	64	20,38		
64	673	29,71		
673	674	0,39		
674	349	20,14		

3. Сведения о характеристиках уточняемого земельного участка с кадастровым номером 74:34:1707001:434 :

№ п/п	Наименование характеристики земельного участка	Значение характеристики
1	2	3
1	2	3

1	2	3
1.	Адрес земельного участка	456306, Российская Федерация, Челябинская область, Миасс г, Коллективный Сад Родничок тер, д 406
1.1.	Сведения о местоположении земельного участка (при отсутствии адреса) в структурированном в соответствии с федеральной информационной адресной системой виде	—
1.2.	Дополнительные сведения о местоположении земельного участка	—
2.	Площадь земельного участка \pm величина погрешности определения (вычисления) площади ($P \pm \Delta P$), м ²	615 \pm 17,00
3.	Формула, примененная для вычисления предельной погрешности определения площади земельного участка, с подставленными значениями и итоговые (вычисленные) значения	$3,5 * M_t * \sqrt{P} = 3,5 * 0,20 * \sqrt{(615,00)} = 17$
4.	Площадь земельного участка согласно сведениям Единого государственного реестра недвижимости (Ркад), м ²	600,00
5.	Оценка расхождения P и Ркад (P - Ркад), м ²	15
6.	Предельный минимальный и максимальный размеры земельного участка (Рмин и Рмакс), м ²	Рмин = Рмин = 400 Рмакс = Рмакс = 1 500
7.	Вид (виды) разрешенного использования	садоводство
7.1.	Дополнительные сведения об использовании земельного участка	—
8.	Кадастровый или иной государственный учетный номер (инвентарный) здания, сооружения, объекта незавершенного строительства, расположенного на земельном участке	—
9.	Сведения о земельных участках (землях общего пользования, территории общего пользования), посредством которых обеспечивается доступ	Земли (земельные участки) общего пользования
10.	Иные сведения	—
4. Пояснения к сведениям об уточняемом земельном участке с кадастровым номером		74:34:1707001:434 :
1.	—	—

1. Сведения о характерных точках границ уточняемого земельного участка с кадастровым номером 74:34:1707001:438 :
 Система координат МСК-74, зона 2 Зона № 2

Обозначение характерных точек границ	Координаты, м				Метод определения координат	Формулы, примененные для расчета средней квадратической погрешности определения координат характерных точек границ (Mt), с подставленными в такие формулы значениями и итоговые (вычисленные) значения Mt, м	Описание закрепления точки
	содержатся в Едином государственном реестре недвижимости		определены в результате выполнения комплексных кадастровых работ				
	X	Y	X	Y			
1	2	3	4	5	6	7	8
182	—	—	582 568,29	2 231 912,19	Метод спутниковых геодезических измерений (определений)	0,20	—
181	—	—	582 595,29	2 231 925,37			
232	—	—	582 587,53	2 231 943,64			
231	—	—	582 559,84	2 231 930,33			
182	—	—	582 568,29	2 231 912,19			

2. Сведения о частях границ уточняемого земельного участка с кадастровым номером 74:34:1707001:438 :

Обозначение части границ		Горизонтальное проложение (S), м	Описание прохождения части границ	Сведения о согласовании местоположения границ (согласовано/спорное)
от т.	до т.			
1	2	3	4	5
182	181	30,05	—	согласовано
181	232	19,85		
232	231	30,72		
231	182	20,01		

3. Сведения о характеристиках уточняемого земельного участка с кадастровым номером 74:34:1707001:438 :

№ п/п	Наименование характеристики земельного участка	Значение характеристики
1	2	3

1	2	3
1.	Адрес земельного участка	456306, Российская Федерация, Челябинская область, Миасс г, Коллективный Сад Родничок тер, д 81
1.1.	Сведения о местоположении земельного участка (при отсутствии адреса) в структурированном в соответствии с федеральной информационной адресной системой виде	—
1.2.	Дополнительные сведения о местоположении земельного участка	—
2.	Площадь земельного участка ± величина погрешности определения (вычисления) площади ($P \pm \Delta P$), м ²	605 ± 17,00
3.	Формула, примененная для вычисления предельной погрешности определения площади земельного участка, с подставленными значениями и итоговые (вычисленные) значения	$3,5 * M_t * \sqrt{P} = 3,5 * 0,20 * \sqrt{(605,00)} = 17$
4.	Площадь земельного участка согласно сведениям Единого государственного реестра недвижимости (Ркад), м ²	600,00
5.	Оценка расхождения P и Ркад ($P - P_{кад}$), м ²	5
6.	Предельный минимальный и максимальный размеры земельного участка (Рмин и Рмакс), м ²	Рмин = Рмин = 400 Рмакс = Рмакс = 1 500
7.	Вид (виды) разрешенного использования	садоводство
7.1.	Дополнительные сведения об использовании земельного участка	—
8.	Кадастровый или иной государственный учетный номер (инвентарный) здания, сооружения, объекта незавершенного строительства, расположенного на земельном участке	74:34:1707001:595
9.	Сведения о земельных участках (землях общего пользования, территории общего пользования), посредством которых обеспечивается доступ	Земли (земельные участки) общего пользования
10.	Иные сведения	—
4. Пояснения к сведениям об уточняемом земельном участке с кадастровым номером		74:34:1707001:438 :
1.	—	—

1. Сведения о характерных точках границ уточняемого земельного участка с кадастровым номером 74:34:1707001:442 :
 Система координат МСК-74, зона 2 Зона № 2

Обозначение характерных точек границ	Координаты, м				Метод определения координат	Формулы, примененные для расчета средней квадратической погрешности определения координат характерных точек границ (Mt), с подставленными в такие формулы значениями и итоговые (вычисленные) значения Mt, м	Описание закрепления точки
	содержатся в Едином государственном реестре недвижимости		определены в результате выполнения комплексных кадастровых работ				
	X	Y	X	Y			
1	2	3	4	5	6	7	8
683	—	—	582 590,23	2 231 714,85	Метод спутниковых геодезических измерений (определений)	0,20	—
684	—	—	582 617,92	2 231 727,85			
685	—	—	582 609,01	2 231 746,78			
686	—	—	582 581,47	2 231 732,84			
683	—	—	582 590,23	2 231 714,85			

2. Сведения о частях границ уточняемого земельного участка с кадастровым номером 74:34:1707001:442 :

Обозначение части границ		Горизонтальное проложение (S), м	Описание прохождения части границ	Сведения о согласовании местоположения границ (согласовано/спорное)
от т.	до т.			
1	2	3	4	5
683	684	30,59	—	согласовано
684	685	20,92		
685	686	30,87		
686	683	20,01		

3. Сведения о характеристиках уточняемого земельного участка с кадастровым номером 74:34:1707001:442 :

№ п/п	Наименование характеристики земельного участка	Значение характеристики
1	2	3

1	2	3
1.	Адрес земельного участка	456306, Российская Федерация, Челябинская область, Миасс г, Коллективный Сад Родничок тер, д 211
1.1.	Сведения о местоположении земельного участка (при отсутствии адреса) в структурированном в соответствии с федеральной информационной адресной системой виде	—
1.2.	Дополнительные сведения о местоположении земельного участка	—
2.	Площадь земельного участка \pm величина погрешности определения (вычисления) площади ($P \pm \Delta P$), м ²	629 \pm 18,00
3.	Формула, примененная для вычисления предельной погрешности определения площади земельного участка, с подставленными значениями и итоговые (вычисленные) значения	$3,5 * M_t * \sqrt{P} = 3,5 * 0,20 * \sqrt{(629,00)} = 18$
4.	Площадь земельного участка согласно сведениям Единого государственного реестра недвижимости (Ркад), м ²	600,00
5.	Оценка расхождения P и Ркад (P - Ркад), м ²	29
6.	Предельный минимальный и максимальный размеры земельного участка (Рмин и Рмакс), м ²	Рмин = Рмин = 400 Рмакс = Рмакс = 1 500
7.	Вид (виды) разрешенного использования	садоводство
7.1.	Дополнительные сведения об использовании земельного участка	—
8.	Кадастровый или иной государственный учетный номер (инвентарный) здания, сооружения, объекта незавершенного строительства, расположенного на земельном участке	74:34:1707001:613
9.	Сведения о земельных участках (землях общего пользования, территории общего пользования), посредством которых обеспечивается доступ	Земли (земельные участки) общего пользования
10.	Иные сведения	—
4. Пояснения к сведениям об уточняемом земельном участке с кадастровым номером		74:34:1707001:442 :
1.	—	—

1. Сведения о характерных точках границ уточняемого земельного участка с кадастровым номером 74:34:1707001:445 :
 Система координат МСК-74, зона 2 Зона № 2

Обозначение характерных точек границ	Координаты, м				Метод определения координат	Формулы, примененные для расчета средней квадратической погрешности определения координат характерных точек границ (Mt), с подставленными в такие формулы значениями и итоговые (вычисленные) значения Mt, м	Описание закрепления точки
	содержатся в Едином государственном реестре недвижимости		определены в результате выполнения комплексных кадастровых работ				
	X	Y	X	Y			
1	2	3	4	5	6	7	8
687	—	—	582 710,29	2 231 616,32	Метод спутниковых геодезических измерений (определений)	0,20	—
688	—	—	582 736,40	2 231 628,84			
689	—	—	582 727,56	2 231 647,21			
690	—	—	582 701,48	2 231 634,71			
687	—	—	582 710,29	2 231 616,32			

2. Сведения о частях границ уточняемого земельного участка с кадастровым номером 74:34:1707001:445 :

Обозначение части границ		Горизонтальное проложение (S), м	Описание прохождения части границ	Сведения о согласовании местоположения границ (согласовано/спорное)
от т.	до т.			
1	2	3	4	5
687	688	28,96	—	согласовано
688	689	20,39		
689	690	28,92		
690	687	20,39		

3. Сведения о характеристиках уточняемого земельного участка с кадастровым номером 74:34:1707001:445 :

№ п/п	Наименование характеристики земельного участка	Значение характеристики
1	2	3

1	2	3
1.	Адрес земельного участка	456306, Российская Федерация, Челябинская область, Миасс г, Коллективный Сад Родничок тер, д 252
1.1.	Сведения о местоположении земельного участка (при отсутствии адреса) в структурированном в соответствии с федеральной информационной адресной системой виде	—
1.2.	Дополнительные сведения о местоположении земельного участка	—
2.	Площадь земельного участка ± величина погрешности определения (вычисления) площади ($P \pm \Delta P$), м ²	590 ± 17,00
3.	Формула, примененная для вычисления предельной погрешности определения площади земельного участка, с подставленными значениями и итоговые (вычисленные) значения	$3,5 * M_t * \sqrt{P} = 3,5 * 0,20 * \sqrt{(590,00)} = 17$
4.	Площадь земельного участка согласно сведениям Единого государственного реестра недвижимости (Ркад), м ²	600,00
5.	Оценка расхождения P и Ркад (P - Ркад), м ²	10
6.	Предельный минимальный и максимальный размеры земельного участка (Рмин и Рмакс), м ²	Рмин = Рмин = 400 Рмакс = Рмакс = 1 500
7.	Вид (виды) разрешенного использования	садоводство
7.1.	Дополнительные сведения об использовании земельного участка	—
8.	Кадастровый или иной государственный учетный номер (инвентарный) здания, сооружения, объекта незавершенного строительства, расположенного на земельном участке	74:34:1707001:991
9.	Сведения о земельных участках (землях общего пользования, территории общего пользования), посредством которых обеспечивается доступ	Земли (земельные участки) общего пользования
10.	Иные сведения	—
4. Пояснения к сведениям об уточняемом земельном участке с кадастровым номером		74:34:1707001:445 :
1.	—	—

1. Сведения о характерных точках границ уточняемого земельного участка с кадастровым номером 74:34:1707001:447 :
 Система координат МСК-74, зона 2 Зона № 2

Обозначение характерных точек границ	Координаты, м				Метод определения координат	Формулы, примененные для расчета средней квадратической погрешности определения координат характерных точек границ (Mt), с подставленными в такие формулы значениями и итоговые (вычисленные) значения Mt, м	Описание закрепления точки
	содержатся в Едином государственном реестре недвижимости		определены в результате выполнения комплексных кадастровых работ				
	X	Y	X	Y			
1	2	3	4	5	6	7	8
440	—	—	582 670,07	2 231 465,16	Метод спутниковых геодезических измерений (определений)	0,20	—
691	—	—	582 696,82	2 231 477,95			
692	—	—	582 688,45	2 231 495,78			
693	—	—	582 661,67	2 231 483,02			
440	—	—	582 670,07	2 231 465,16			

2. Сведения о частях границ уточняемого земельного участка с кадастровым номером 74:34:1707001:447 :

Обозначение части границ		Горизонтальное проложение (S), м	Описание прохождения части границ	Сведения о согласовании местоположения границ (согласовано/спорное)
от т.	до т.			
1	2	3	4	5
440	691	29,65	—	согласовано
691	692	19,70		
692	693	29,66		
693	440	19,74		

3. Сведения о характеристиках уточняемого земельного участка с кадастровым номером 74:34:1707001:447 :

№ п/п	Наименование характеристики земельного участка	Значение характеристики
1	2	3

1	2	3
1.	Адрес земельного участка	456306, Российская Федерация, Челябинская область, Миасс г, Коллективный Сад Родничок тер, д 187
1.1.	Сведения о местоположении земельного участка (при отсутствии адреса) в структурированном в соответствии с федеральной информационной адресной системой виде	—
1.2.	Дополнительные сведения о местоположении земельного участка	—
2.	Площадь земельного участка ± величина погрешности определения (вычисления) площади ($P \pm \Delta P$), м ²	585 ± 17,00
3.	Формула, примененная для вычисления предельной погрешности определения площади земельного участка, с подставленными значениями и итоговые (вычисленные) значения	$3,5 * M_t * \sqrt{P} = 3,5 * 0,20 * \sqrt{(585,00)} = 17$
4.	Площадь земельного участка согласно сведениям Единого государственного реестра недвижимости (Ркад), м ²	600,00
5.	Оценка расхождения P и Ркад (P - Ркад), м ²	15
6.	Предельный минимальный и максимальный размеры земельного участка (Рмин и Рмакс), м ²	Рмин = Рмин = 400 Рмакс = Рмакс = 1 500
7.	Вид (виды) разрешенного использования	садоводство
7.1.	Дополнительные сведения об использовании земельного участка	—
8.	Кадастровый или иной государственный учетный номер (инвентарный) здания, сооружения, объекта незавершенного строительства, расположенного на земельном участке	74:34:1707001:612
9.	Сведения о земельных участках (землях общего пользования, территории общего пользования), посредством которых обеспечивается доступ	Земли (земельные участки) общего пользования
10.	Иные сведения	—
4. Пояснения к сведениям об уточняемом земельном участке с кадастровым номером		74:34:1707001:447 :
1.	—	—

1. Сведения о характерных точках границ уточняемого земельного участка с кадастровым номером 74:34:1707001:449 :
 Система координат МСК-74, зона 2 Зона № 2

Обозначение характерных точек границ	Координаты, м				Метод определения координат	Формулы, примененные для расчета средней квадратической погрешности определения координат характерных точек границ (Mt), с подставленными в такие формулы значениями и итоговые (вычисленные) значения Mt, м	Описание закрепления точки
	содержатся в Едином государственном реестре недвижимости		определены в результате выполнения комплексных кадастровых работ				
	X	Y	X	Y			
1	2	3	4	5	6	7	8
688	—	—	582 736,40	2 231 628,84	Метод спутниковых геодезических измерений (определений)	0,20	—
770	—	—	582 763,32	2 231 641,72			
771	—	—	582 754,60	2 231 660,14			
689	—	—	582 727,56	2 231 647,21			
688	—	—	582 736,40	2 231 628,84			

2. Сведения о частях границ уточняемого земельного участка с кадастровым номером 74:34:1707001:449 :

Обозначение части границ		Горизонтальное проложение (S), м	Описание прохождения части границ	Сведения о согласовании местоположения границ (согласовано/спорное)
от т.	до т.			
1	2	3	4	5
688	770	29,84	—	согласовано
770	771	20,38		
771	689	29,97		
689	688	20,39		

3. Сведения о характеристиках уточняемого земельного участка с кадастровым номером 74:34:1707001:449 :

№ п/п	Наименование характеристики земельного участка	Значение характеристики
1	2	3
1	2	3

1	2	3
1.	Адрес земельного участка	456306, Российская Федерация, Челябинская область, Миасс г, Коллективный Сад Родничок тер, д 277
1.1.	Сведения о местоположении земельного участка (при отсутствии адреса) в структурированном в соответствии с федеральной информационной адресной системой виде	—
1.2.	Дополнительные сведения о местоположении земельного участка	—
2.	Площадь земельного участка ± величина погрешности определения (вычисления) площади ($P \pm \Delta P$), м ²	610 ± 17,00
3.	Формула, примененная для вычисления предельной погрешности определения площади земельного участка, с подставленными значениями и итоговые (вычисленные) значения	$3,5 * M_t * \sqrt{P} = 3,5 * 0,20 * \sqrt{(610,00)} = 17$
4.	Площадь земельного участка согласно сведениям Единого государственного реестра недвижимости (Ркад), м ²	600,00
5.	Оценка расхождения Р и Ркад ($P - P_{кад}$), м ²	10
6.	Предельный минимальный и максимальный размеры земельного участка (Рмин и Рмакс), м ²	Рмин = Рмин = 400 Рмакс = Рмакс = 1 500
7.	Вид (виды) разрешенного использования	садоводство
7.1.	Дополнительные сведения об использовании земельного участка	—
8.	Кадастровый или иной государственный учетный номер (инвентарный) здания, сооружения, объекта незавершенного строительства, расположенного на земельном участке	74:34:1707001:616
9.	Сведения о земельных участках (землях общего пользования, территории общего пользования), посредством которых обеспечивается доступ	Земли (земельные участки) общего пользования
10.	Иные сведения	—
4. Пояснения к сведениям об уточняемом земельном участке с кадастровым номером		74:34:1707001:449 :
1.	—	—

1. Сведения о характерных точках границ уточняемого земельного участка с кадастровым номером 74:34:1707001:450 :
 Система координат МСК-74, зона 2 Зона № 2

Обозначение характерных точек границ	Координаты, м				Метод определения координат	Формулы, примененные для расчета средней квадратической погрешности определения координат характерных точек границ (Mt), с подставленными в такие формулы значениями и итоговые (вычисленные) значения Mt, м	Описание закрепления точки
	содержатся в Едином государственном реестре недвижимости		определены в результате выполнения комплексных кадастровых работ				
	X	Y	X	Y			
1	2	3	4	5	6	7	8
774	—	—	582 466,80	2 231 722,65	Метод спутниковых геодезических измерений (определений)	0,20	—
775	—	—	582 501,20	2 231 738,62			
776	—	—	582 492,86	2 231 756,80			
777	—	—	582 457,75	2 231 740,87			
774	—	—	582 466,80	2 231 722,65			

2. Сведения о частях границ уточняемого земельного участка с кадастровым номером 74:34:1707001:450 :

Обозначение части границ		Горизонтальное проложение (S), м	Описание прохождения части границ	Сведения о согласовании местоположения границ (согласовано/спорное)
от т.	до т.			
1	2	3	4	5
774	775	37,93	—	согласовано
775	776	20,00		
776	777	38,55		
777	774	20,34		

3. Сведения о характеристиках уточняемого земельного участка с кадастровым номером 74:34:1707001:450 :

№ п/п	Наименование характеристики земельного участка	Значение характеристики
1	2	3

1	2	3
1.	Адрес земельного участка	456306, Российская Федерация, Челябинская область, Миасс г, Коллективный Сад Родничок тер, д 132
1.1.	Сведения о местоположении земельного участка (при отсутствии адреса) в структурированном в соответствии с федеральной информационной адресной системой виде	—
1.2.	Дополнительные сведения о местоположении земельного участка	—
2.	Площадь земельного участка ± величина погрешности определения (вычисления) площади ($P \pm \Delta P$), м ²	771 ± 19,00
3.	Формула, примененная для вычисления предельной погрешности определения площади земельного участка, с подставленными значениями и итоговые (вычисленные) значения	$3,5 * M_t * \sqrt{P} = 3,5 * 0,20 * \sqrt{(771,00)} = 19$
4.	Площадь земельного участка согласно сведениям Единого государственного реестра недвижимости (Ркад), м ²	520,00
5.	Оценка расхождения Р и Ркад ($P - P_{кад}$), м ²	251
6.	Предельный минимальный и максимальный размеры земельного участка (Рмин и Рмакс), м ²	Рмин = Рмин = 400 Рмакс = Рмакс = 1 500
7.	Вид (виды) разрешенного использования	садоводство
7.1.	Дополнительные сведения об использовании земельного участка	—
8.	Кадастровый или иной государственный учетный номер (инвентарный) здания, сооружения, объекта незавершенного строительства, расположенного на земельном участке	74:34:1707001:603
9.	Сведения о земельных участках (землях общего пользования, территории общего пользования), посредством которых обеспечивается доступ	Земли (земельные участки) общего пользования
10.	Иные сведения	—
4. Пояснения к сведениям об уточняемом земельном участке с кадастровым номером		74:34:1707001:450 :
1.	—	—

1. Сведения о характерных точках границ уточняемого земельного участка с кадастровым номером 74:34:1707001:460 :
 Система координат МСК-74, зона 2 Зона № 2

Обозначение характерных точек границ	Координаты, м				Метод определения координат	Формулы, примененные для расчета средней квадратической погрешности определения координат характерных точек границ (Mt), с подставленными в такие формулы значениями и итоговые (вычисленные) значения Mt, м	Описание закрепления точки
	содержатся в Едином государственном реестре недвижимости		определены в результате выполнения комплексных кадастровых работ				
	X	Y	X	Y			
1	2	3	4	5	6	7	8
653	—	—	582 451,82	2 231 923,53	Метод спутниковых геодезических измерений (определений)	0,20	—
780	—	—	582 479,48	2 231 936,46			
781	—	—	582 471,10	2 231 953,76			
782	—	—	582 443,38	2 231 941,59			
653	—	—	582 451,82	2 231 923,53			

2. Сведения о частях границ уточняемого земельного участка с кадастровым номером 74:34:1707001:460 :

Обозначение части границ		Горизонтальное проложение (S), м	Описание прохождения части границ	Сведения о согласовании местоположения границ (согласовано/спорное)
от т.	до т.			
1	2	3	4	5
653	780	30,53	—	согласовано
780	781	19,22		
781	782	30,27		
782	653	19,93		

3. Сведения о характеристиках уточняемого земельного участка с кадастровым номером 74:34:1707001:460 :

№ п/п	Наименование характеристики земельного участка	Значение характеристики
1	2	3

1	2	3
1.	Адрес земельного участка	456306, Российская Федерация, Челябинская область, Миасс г, Коллективный Сад Родничок тер, д 29
1.1.	Сведения о местоположении земельного участка (при отсутствии адреса) в структурированном в соответствии с федеральной информационной адресной системой виде	—
1.2.	Дополнительные сведения о местоположении земельного участка	—
2.	Площадь земельного участка ± величина погрешности определения (вычисления) площади ($P \pm \Delta P$), м ²	595 ± 17,00
3.	Формула, примененная для вычисления предельной погрешности определения площади земельного участка, с подставленными значениями и итоговые (вычисленные) значения	$3,5 * M_t * \sqrt{P} = 3,5 * 0,20 * \sqrt{(595,00)} = 17$
4.	Площадь земельного участка согласно сведениям Единого государственного реестра недвижимости (Ркад), м ²	600,00
5.	Оценка расхождения P и Ркад ($P - P_{кад}$), м ²	5
6.	Предельный минимальный и максимальный размеры земельного участка (Рмин и Рмакс), м ²	Рмин = Рмин = 400 Рмакс = Рмакс = 1 500
7.	Вид (виды) разрешенного использования	садоводство
7.1.	Дополнительные сведения об использовании земельного участка	—
8.	Кадастровый или иной государственный учетный номер (инвентарный) здания, сооружения, объекта незавершенного строительства, расположенного на земельном участке	74:34:1707001:644
9.	Сведения о земельных участках (землях общего пользования, территории общего пользования), посредством которых обеспечивается доступ	Земли (земельные участки) общего пользования
10.	Иные сведения	—
4. Пояснения к сведениям об уточняемом земельном участке с кадастровым номером		74:34:1707001:460 :
1.	—	—

1. Сведения о характерных точках границ уточняемого земельного участка с кадастровым номером 74:34:1707001:465 :
 Система координат МСК-74, зона 2 Зона № 2

Обозначение характерных точек границ	Координаты, м				Метод определения координат	Формулы, примененные для расчета средней квадратической погрешности определения координат характерных точек границ (Mt), с подставленными в такие формулы значениями и итоговые (вычисленные) значения Mt, м	Описание закрепления точки
	содержатся в Едином государственном реестре недвижимости		определены в результате выполнения комплексных кадастровых работ				
	X	Y	X	Y			
1	2	3	4	5	6	7	8
783	—	—	583 168,45	2 231 561,48	Метод спутниковых геодезических измерений (определений)	0,20	—
784	—	—	583 164,72	2 231 569,43			
785	—	—	583 162,34	2 231 574,36			
786	—	—	583 155,69	2 231 588,04			
787	—	—	583 150,49	2 231 599,00			
788	—	—	583 142,18	2 231 619,51			
789	—	—	583 174,71	2 231 617,05			
790	—	—	583 172,35	2 231 562,41			
783	—	—	583 168,45	2 231 561,48			

2. Сведения о частях границ уточняемого земельного участка с кадастровым номером 74:34:1707001:465 :

Обозначение части границ		Горизонтальное проложение (S), м	Описание прохождения части границ	Сведения о согласовании местоположения границ (согласовано/спорное)
от т.	до т.			
1	2	3	4	5
783	784	8,78	—	согласовано
784	785	5,47		

1	2	3	4	5
785	786	15,21	—	согласовано
786	787	12,13		
787	788	22,13		
788	789	32,62		
789	790	54,69		
790	783	4,01		

3. Сведения о характеристиках уточняемого земельного участка с кадастровым номером 74:34:1707001:465 :

№ п/п	Наименование характеристики земельного участка	Значение характеристики
1	2	3
1.	Адрес земельного участка	456306, Российская Федерация, Челябинская область, Миасс г, Коллективный Сад Родничок тер, д 523
1.1.	Сведения о местоположении земельного участка (при отсутствии адреса) в структурированном в соответствии с федеральной информационной адресной системой виде	—
1.2.	Дополнительные сведения о местоположении земельного участка	—
2.	Площадь земельного участка ± величина погрешности определения (вычисления) площади ($P \pm \Delta P$), м ²	1 045 ± 23,00
3.	Формула, примененная для вычисления предельной погрешности определения площади земельного участка, с подставленными значениями и итоговые (вычисленные) значения	$3,5 * M_t * \sqrt{P} = 3,5 * 0,20 * \sqrt{1\ 045,00} = 23$
4.	Площадь земельного участка согласно сведениям Единого государственного реестра недвижимости ($R_{кад}$), м ²	1 000,00
5.	Оценка расхождения P и $R_{кад}$ ($P - R_{кад}$), м ²	45
6.	Предельный минимальный и максимальный размеры земельного участка ($R_{мин}$ и $R_{макс}$), м ²	$R_{мин} = R_{мин} = 400$ $R_{макс} = R_{макс} = 1\ 500$
7.	Вид (виды) разрешенного использования	для садоводства
7.1.	Дополнительные сведения об использовании земельного участка	—
8.	Кадастровый или иной государственный учетный номер (инвентарный) здания, сооружения, объекта незавершенного строительства, расположенного на земельном участке	74:34:1707001:597
9.	Сведения о земельных участках (землях общего пользования, территории общего пользования), посредством которых обеспечивается доступ	Земли (земельные участки) общего пользования

1	2	3
10.	Иные сведения	—

4. Пояснения к сведениям об уточняемом земельном участке с кадастровым номером 74:34:1707001:465 :

1.	—
----	---

1. Сведения о характерных точках границ уточняемого земельного участка с кадастровым номером 74:34:1707001:477 :
Система координат МСК-74, зона 2 Зона № 2

Обозначение характерных точек границ	Координаты, м				Метод определения координат	Формулы, примененные для расчета средней квадратической погрешности определения координат характерных точек границ (Mt), с подставленными в такие формулы значениями и итоговые (вычисленные) значения Mt, м	Описание закрепления точки
	содержатся в Едином государственном реестре недвижимости		определены в результате выполнения комплексных кадастровых работ				
	X	Y	X	Y			
1	2	3	4	5	6	7	8
855	—	—	582 667,01	2 231 773,74	Метод спутниковых геодезических измерений (определений)	0,20	—
890	—	—	582 694,52	2 231 786,28			
858	—	—	582 686,06	2 231 804,16			
765	—	—	582 658,75	2 231 791,80			
855	—	—	582 667,01	2 231 773,74			

2. Сведения о частях границ уточняемого земельного участка с кадастровым номером 74:34:1707001:477 :

Обозначение части границ		Горизонтальное проложение (S), м	Описание прохождения части границ	Сведения о согласовании местоположения границ (согласовано/спорное)
от т.	до т.			
1	2	3	4	5
855	890	30,23	—	согласовано
890	858	19,78		
858	765	29,98		
765	855	19,86		

3. Сведения о характеристиках уточняемого земельного участка с кадастровым номером 74:34:1707001:477 :

№ п/п	Наименование характеристики земельного участка	Значение характеристики
1	2	3
1.	Адрес земельного участка	456306, Российская Федерация, Челябинская область, Миасс г, Коллективный Сад Родничок тер, д 269
1.1.	Сведения о местоположении земельного участка (при отсутствии адреса) в структурированном в соответствии с федеральной информационной адресной системой виде	—
1.2.	Дополнительные сведения о местоположении земельного участка	—
2.	Площадь земельного участка ± величина погрешности определения (вычисления) площади ($P \pm \Delta P$), м ²	597 ± 17,00
3.	Формула, примененная для вычисления предельной погрешности определения площади земельного участка, с подставленными значениями и итоговые (вычисленные) значения	$3,5 * M_t * \sqrt{P} = 3,5 * 0,20 * \sqrt{(597,00)} = 17$
4.	Площадь земельного участка согласно сведениям Единого государственного реестра недвижимости (Ркад), м ²	600,00
5.	Оценка расхождения Р и Ркад ($P - P_{кад}$), м ²	3
6.	Предельный минимальный и максимальный размеры земельного участка (Рмин и Рмакс), м ²	Рмин = Рмин = 400 Рмакс = Рмакс = 1 500
7.	Вид (виды) разрешенного использования	садоводство
7.1.	Дополнительные сведения об использовании земельного участка	—
8.	Кадастровый или иной государственный учетный номер (инвентарный) здания, сооружения, объекта незавершенного строительства, расположенного на земельном участке	—
9.	Сведения о земельных участках (землях общего пользования, территории общего пользования), посредством которых обеспечивается доступ	Земли (земельные участки) общего пользования
10.	Иные сведения	—

4. Пояснения к сведениям об уточняемом земельном участке с кадастровым номером 74:34:1707001:477 :

1.	—
----	---

1. Сведения о характерных точках границ уточняемого земельного участка с кадастровым номером 74:34:1707001:485 :
 Система координат МСК-74, зона 2 Зона № 2

Обозначение характерных точек границ	Координаты, м				Метод определения координат	Формулы, примененные для расчета средней квадратической погрешности определения координат характерных точек границ (Mt), с подставленными в такие формулы значениями и итоговые (вычисленные) значения Mt, м	Описание закрепления точки
	содержатся в Едином государственном реестре недвижимости		определены в результате выполнения комплексных кадастровых работ				
	X	Y	X	Y			
1	2	3	4	5	6	7	8
731	—	—	582 652,16	2 231 655,37	Метод спутниковых геодезических измерений (определений)	0,20	—
821	—	—	582 679,12	2 231 668,16			
819	—	—	582 670,58	2 231 685,84			
732	—	—	582 643,81	2 231 673,25			
731	—	—	582 652,16	2 231 655,37			

2. Сведения о частях границ уточняемого земельного участка с кадастровым номером 74:34:1707001:485 :

Обозначение части границ		Горизонтальное проложение (S), м	Описание прохождения части границ	Сведения о согласовании местоположения границ (согласовано/спорное)
от т.	до т.			
1	2	3	4	5
731	821	29,84	—	согласовано
821	819	19,63		
819	732	29,58		
732	731	19,73		

3. Сведения о характеристиках уточняемого земельного участка с кадастровым номером 74:34:1707001:485 :

№ п/п	Наименование характеристики земельного участка	Значение характеристики
1	2	3

1	2	3
1.	Адрес земельного участка	456306, Российская Федерация, Челябинская область, Миасс г, Коллективный Сад Родничок тер, д 226
1.1.	Сведения о местоположении земельного участка (при отсутствии адреса) в структурированном в соответствии с федеральной информационной адресной системой виде	—
1.2.	Дополнительные сведения о местоположении земельного участка	—
2.	Площадь земельного участка \pm величина погрешности определения (вычисления) площади ($P \pm \Delta P$), м ²	585 \pm 17,00
3.	Формула, примененная для вычисления предельной погрешности определения площади земельного участка, с подставленными значениями и итоговые (вычисленные) значения	$3,5 * M_t * \sqrt{P} = 3,5 * 0,20 * \sqrt{(585,00)} = 17$
4.	Площадь земельного участка согласно сведениям Единого государственного реестра недвижимости (Ркад), м ²	600,00
5.	Оценка расхождения P и Ркад (P - Ркад), м ²	15
6.	Предельный минимальный и максимальный размеры земельного участка (Рмин и Рмакс), м ²	Рмин = Рмин = 400 Рмакс = Рмакс = 1 500
7.	Вид (виды) разрешенного использования	садоводство
7.1.	Дополнительные сведения об использовании земельного участка	—
8.	Кадастровый или иной государственный учетный номер (инвентарный) здания, сооружения, объекта незавершенного строительства, расположенного на земельном участке	74:34:1707001:625
9.	Сведения о земельных участках (землях общего пользования, территории общего пользования), посредством которых обеспечивается доступ	Земли (земельные участки) общего пользования
10.	Иные сведения	—
4. Пояснения к сведениям об уточняемом земельном участке с кадастровым номером		74:34:1707001:485 :
1.	—	—

1. Сведения о характерных точках границ уточняемого земельного участка с кадастровым номером 74:34:1707001:487 :
 Система координат МСК-74, зона 2 Зона № 2

Обозначение характерных точек границ	Координаты, м				Метод определения координат	Формулы, примененные для расчета средней квадратической погрешности определения координат характерных точек границ (Mt), с подставленными в такие формулы значениями и итоговые (вычисленные) значения Mt, м	Описание закрепления точки
	содержатся в Едином государственном реестре недвижимости		определены в результате выполнения комплексных кадастровых работ				
	X	Y	X	Y			
1	2	3	4	5	6	7	8
891	—	—	582 759,10	2 231 508,18	Метод спутниковых геодезических измерений (определений)	0,20	—
868	—	—	582 787,66	2 231 521,29			
864	—	—	582 778,98	2 231 539,69			
892	—	—	582 750,80	2 231 526,75			
891	—	—	582 759,10	2 231 508,18			

2. Сведения о частях границ уточняемого земельного участка с кадастровым номером 74:34:1707001:487 :

Обозначение части границ		Горизонтальное проложение (S), м	Описание прохождения части границ	Сведения о согласовании местоположения границ (согласовано/спорное)
от т.	до т.			
1	2	3	4	5
891	868	31,43	—	согласовано
868	864	20,34		
864	892	31,01		
892	891	20,34		

3. Сведения о характеристиках уточняемого земельного участка с кадастровым номером 74:34:1707001:487 :

№ п/п	Наименование характеристики земельного участка	Значение характеристики
1	2	3

1	2	3
1.	Адрес земельного участка	456306, Российская Федерация, Челябинская область, Миасс г, Коллективный Сад Родничок тер, д 246
1.1.	Сведения о местоположении земельного участка (при отсутствии адреса) в структурированном в соответствии с федеральной информационной адресной системой виде	—
1.2.	Дополнительные сведения о местоположении земельного участка	—
2.	Площадь земельного участка \pm величина погрешности определения (вычисления) площади ($P \pm \Delta P$), м ²	635 \pm 18,00
3.	Формула, примененная для вычисления предельной погрешности определения площади земельного участка, с подставленными значениями и итоговые (вычисленные) значения	$3,5 * M_t * \sqrt{P} = 3,5 * 0,20 * \sqrt{(635,00)} = 18$
4.	Площадь земельного участка согласно сведениям Единого государственного реестра недвижимости (Ркад), м ²	600,00
5.	Оценка расхождения P и Ркад (P - Ркад), м ²	35
6.	Предельный минимальный и максимальный размеры земельного участка (Рмин и Рмакс), м ²	Рмин = Рмин = 400 Рмакс = Рмакс = 1 500
7.	Вид (виды) разрешенного использования	садоводство
7.1.	Дополнительные сведения об использовании земельного участка	—
8.	Кадастровый или иной государственный учетный номер (инвентарный) здания, сооружения, объекта незавершенного строительства, расположенного на земельном участке	—
9.	Сведения о земельных участках (землях общего пользования, территории общего пользования), посредством которых обеспечивается доступ	Земли (земельные участки) общего пользования
10.	Иные сведения	—
4. Пояснения к сведениям об уточняемом земельном участке с кадастровым номером		74:34:1707001:487 :
1.	—	—

1. Сведения о характерных точках границ уточняемого земельного участка с кадастровым номером 74:34:1707001:495 :
 Система координат МСК-74, зона 2 Зона № 2

Обозначение характерных точек границ	Координаты, м				Метод определения координат	Формулы, примененные для расчета средней квадратической погрешности определения координат характерных точек границ (Mt), с подставленными в такие формулы значениями и итоговые (вычисленные) значения Mt, м	Описание закрепления точки
	содержатся в Едином государственном реестре недвижимости		определены в результате выполнения комплексных кадастровых работ				
	X	Y	X	Y			
1	2	3	4	5	6	7	8
898	—	—	582 814,56	2 231 393,47	Метод спутниковых геодезических измерений (определений)	0,20	—
630	—	—	582 841,69	2 231 406,42			
633	—	—	582 833,49	2 231 424,83			
899	—	—	582 806,24	2 231 411,62			
898	—	—	582 814,56	2 231 393,47			

2. Сведения о частях границ уточняемого земельного участка с кадастровым номером 74:34:1707001:495 :

Обозначение части границ		Горизонтальное проложение (S), м	Описание прохождения части границ	Сведения о согласовании местоположения границ (согласовано/спорное)
от т.	до т.			
1	2	3	4	5
898	630	30,06	—	согласовано
630	633	20,15		
633	899	30,28		
899	898	19,97		

3. Сведения о характеристиках уточняемого земельного участка с кадастровым номером 74:34:1707001:495 :

№ п/п	Наименование характеристики земельного участка	Значение характеристики
1	2	3
1	2	3

1	2	3
1.	Адрес земельного участка	456306, Российская Федерация, Челябинская область, Миасс г, Коллективный Сад Родничок тер, д 377
1.1.	Сведения о местоположении земельного участка (при отсутствии адреса) в структурированном в соответствии с федеральной информационной адресной системой виде	—
1.2.	Дополнительные сведения о местоположении земельного участка	—
2.	Площадь земельного участка ± величина погрешности определения (вычисления) площади ($P \pm \Delta P$), м ²	605 ± 17,00
3.	Формула, примененная для вычисления предельной погрешности определения площади земельного участка, с подставленными значениями и итоговые (вычисленные) значения	$3,5 * M_t * \sqrt{P} = 3,5 * 0,20 * \sqrt{(605,00)} = 17$
4.	Площадь земельного участка согласно сведениям Единого государственного реестра недвижимости (Ркад), м ²	600,00
5.	Оценка расхождения Р и Ркад ($P - P_{кад}$), м ²	5
6.	Предельный минимальный и максимальный размеры земельного участка (Рмин и Рмакс), м ²	Рмин = Рмин = 400 Рмакс = Рмакс = 1 500
7.	Вид (виды) разрешенного использования	садоводство
7.1.	Дополнительные сведения об использовании земельного участка	—
8.	Кадастровый или иной государственный учетный номер (инвентарный) здания, сооружения, объекта незавершенного строительства, расположенного на земельном участке	74:34:0901001:187
9.	Сведения о земельных участках (землях общего пользования, территории общего пользования), посредством которых обеспечивается доступ	Земли (земельные участки) общего пользования
10.	Иные сведения	—
4. Пояснения к сведениям об уточняемом земельном участке с кадастровым номером		74:34:1707001:495 :
1.	—	—

1. Сведения о характерных точках границ уточняемого земельного участка с кадастровым номером 74:34:1707001:497 :
 Система координат МСК-74, зона 2 Зона № 2

Обозначение характерных точек границ	Координаты, м				Метод определения координат	Формулы, примененные для расчета средней квадратической погрешности определения координат характерных точек границ (Mt), с подставленными в такие формулы значениями и итоговые (вычисленные) значения Mt, м	Описание закрепления точки
	содержатся в Едином государственном реестре недвижимости		определены в результате выполнения комплексных кадастровых работ				
	X	Y	X	Y			
1	2	3	4	5	6	7	8
716	—	—	582 521,94	2 231 704,22	Метод спутниковых геодезических измерений (определений)	0,20	—
715	—	—	582 549,34	2 231 717,34			
670	—	—	582 541,22	2 231 736,62			
669	—	—	582 513,27	2 231 722,98			
716	—	—	582 521,94	2 231 704,22			

2. Сведения о частях границ уточняемого земельного участка с кадастровым номером 74:34:1707001:497 :

Обозначение части границ		Горизонтальное проложение (S), м	Описание прохождения части границ	Сведения о согласовании местоположения границ (согласовано/спорное)
от т.	до т.			
1	2	3	4	5
716	715	30,38	—	согласовано
715	670	20,92		
670	669	31,10		
669	716	20,67		

3. Сведения о характеристиках уточняемого земельного участка с кадастровым номером 74:34:1707001:497 :

№ п/п	Наименование характеристики земельного участка	Значение характеристики
1	2	3

1	2	3
1.	Адрес земельного участка	456306, Российская Федерация, Челябинская область, Миасс г, Коллективный Сад Родничок тер, д 164
1.1.	Сведения о местоположении земельного участка (при отсутствии адреса) в структурированном в соответствии с федеральной информационной адресной системой виде	—
1.2.	Дополнительные сведения о местоположении земельного участка	—
2.	Площадь земельного участка \pm величина погрешности определения (вычисления) площади ($P \pm \Delta P$), м ²	639 \pm 18,00
3.	Формула, примененная для вычисления предельной погрешности определения площади земельного участка, с подставленными значениями и итоговые (вычисленные) значения	$3,5 * M_t * \sqrt{P} = 3,5 * 0,20 * \sqrt{(639,00)} = 18$
4.	Площадь земельного участка согласно сведениям Единого государственного реестра недвижимости (Ркад), м ²	600,00
5.	Оценка расхождения P и Ркад (P - Ркад), м ²	39
6.	Предельный минимальный и максимальный размеры земельного участка (Рмин и Рмакс), м ²	Рмин = Рмин = 400 Рмакс = Рмакс = 1 500
7.	Вид (виды) разрешенного использования	садоводство
7.1.	Дополнительные сведения об использовании земельного участка	—
8.	Кадастровый или иной государственный учетный номер (инвентарный) здания, сооружения, объекта незавершенного строительства, расположенного на земельном участке	—
9.	Сведения о земельных участках (землях общего пользования, территории общего пользования), посредством которых обеспечивается доступ	Земли (земельные участки) общего пользования
10.	Иные сведения	—
4. Пояснения к сведениям об уточняемом земельном участке с кадастровым номером		74:34:1707001:497 :
1.	—	—

1. Сведения о характерных точках границ уточняемого земельного участка с кадастровым номером 74:34:1707001:502 :
 Система координат МСК-74, зона 2 Зона № 2

Обозначение характерных точек границ	Координаты, м				Метод определения координат	Формулы, примененные для расчета средней квадратической погрешности определения координат характерных точек границ (Mt), с подставленными в такие формулы значениями и итоговые (вычисленные) значения Mt, м	Описание закрепления точки
	содержатся в Едином государственном реестре недвижимости		определены в результате выполнения комплексных кадастровых работ				
	X	Y	X	Y			
1	2	3	4	5	6	7	8
703	—	—	582 392,34	2 231 873,51	Метод спутниковых геодезических измерений (определений)	0,20	—
704	—	—	582 429,01	2 231 890,87			
705	—	—	582 421,90	2 231 904,60			
706	—	—	582 385,99	2 231 886,65			
703	—	—	582 392,34	2 231 873,51			

2. Сведения о частях границ уточняемого земельного участка с кадастровым номером 74:34:1707001:502 :

Обозначение части границ		Горизонтальное проложение (S), м	Описание прохождения части границ	Сведения о согласовании местоположения границ (согласовано/спорное)
от т.	до т.			
1	2	3	4	5
703	704	40,57	—	согласовано
704	705	15,46		
705	706	40,15		
706	703	14,59		

3. Сведения о характеристиках уточняемого земельного участка с кадастровым номером 74:34:1707001:502 :

№ п/п	Наименование характеристики земельного участка	Значение характеристики
1	2	3

1	2	3
1.	Адрес земельного участка	456306, Российская Федерация, Челябинская область, Миасс г, Коллективный Сад Родничок тер, д 7
1.1.	Сведения о местоположении земельного участка (при отсутствии адреса) в структурированном в соответствии с федеральной информационной адресной системой виде	—
1.2.	Дополнительные сведения о местоположении земельного участка	—
2.	Площадь земельного участка \pm величина погрешности определения (вычисления) площади ($P \pm \Delta P$), м ²	606 \pm 17,00
3.	Формула, примененная для вычисления предельной погрешности определения площади земельного участка, с подставленными значениями и итоговые (вычисленные) значения	$3,5 * M_t * \sqrt{P} = 3,5 * 0,20 * \sqrt{(606,00)} = 17$
4.	Площадь земельного участка согласно сведениям Единого государственного реестра недвижимости (Ркад), м ²	600,00
5.	Оценка расхождения P и Ркад (P - Ркад), м ²	6
6.	Предельный минимальный и максимальный размеры земельного участка (Рмин и Рмакс), м ²	Рмин = Рмин = 400 Рмакс = Рмакс = 1 500
7.	Вид (виды) разрешенного использования	садоводство
7.1.	Дополнительные сведения об использовании земельного участка	—
8.	Кадастровый или иной государственный учетный номер (инвентарный) здания, сооружения, объекта незавершенного строительства, расположенного на земельном участке	—
9.	Сведения о земельных участках (землях общего пользования, территории общего пользования), посредством которых обеспечивается доступ	Земли (земельные участки) общего пользования
10.	Иные сведения	—
4. Пояснения к сведениям об уточняемом земельном участке с кадастровым номером		74:34:1707001:502 :
1.	—	—

1. Сведения о характерных точках границ уточняемого земельного участка с кадастровым номером 74:34:1707001:506 :
 Система координат МСК-74, зона 2 Зона № 2

Обозначение характерных точек границ	Координаты, м				Метод определения координат	Формулы, примененные для расчета средней квадратической погрешности определения координат характерных точек границ (Mt), с подставленными в такие формулы значениями и итоговые (вычисленные) значения Mt, м	Описание закрепления точки
	содержатся в Едином государственном реестре недвижимости		определены в результате выполнения комплексных кадастровых работ				
	X	Y	X	Y			
1	2	3	4	5	6	7	8
707	—	—	582 605,84	2 231 832,78	Метод спутниковых геодезических измерений (определений)	0,20	—
708	—	—	582 632,50	2 231 846,77			
709	—	—	582 623,52	2 231 865,03			
710	—	—	582 596,75	2 231 852,43			
707	—	—	582 605,84	2 231 832,78			

2. Сведения о частях границ уточняемого земельного участка с кадастровым номером 74:34:1707001:506 :

Обозначение части границ		Горизонтальное проложение (S), м	Описание прохождения части границ	Сведения о согласовании местоположения границ (согласовано/спорное)
от т.	до т.			
1	2	3	4	5
707	708	30,11	—	согласовано
708	709	20,35		
709	710	29,59		
710	707	21,65		

3. Сведения о характеристиках уточняемого земельного участка с кадастровым номером 74:34:1707001:506 :

№ п/п	Наименование характеристики земельного участка	Значение характеристики
1	2	3

1	2	3
1.	Адрес земельного участка	456306, Российская Федерация, Челябинская область, Миасс г, Коллективный Сад Родничок тер, д 264
1.1.	Сведения о местоположении земельного участка (при отсутствии адреса) в структурированном в соответствии с федеральной информационной адресной системой виде	—
1.2.	Дополнительные сведения о местоположении земельного участка	—
2.	Площадь земельного участка ± величина погрешности определения (вычисления) площади ($P \pm \Delta P$), м ²	626 ± 18,00
3.	Формула, примененная для вычисления предельной погрешности определения площади земельного участка, с подставленными значениями и итоговые (вычисленные) значения	$3,5 * M_t * \sqrt{P} = 3,5 * 0,20 * \sqrt{(626,00)} = 18$
4.	Площадь земельного участка согласно сведениям Единого государственного реестра недвижимости (Ркад), м ²	600,00
5.	Оценка расхождения P и Ркад ($P - P_{кад}$), м ²	26
6.	Предельный минимальный и максимальный размеры земельного участка (Рмин и Рмакс), м ²	Рмин = Рмин = 400 Рмакс = Рмакс = 1 500
7.	Вид (виды) разрешенного использования	садоводство
7.1.	Дополнительные сведения об использовании земельного участка	—
8.	Кадастровый или иной государственный учетный номер (инвентарный) здания, сооружения, объекта незавершенного строительства, расположенного на земельном участке	—
9.	Сведения о земельных участках (землях общего пользования, территории общего пользования), посредством которых обеспечивается доступ	Земли (земельные участки) общего пользования
10.	Иные сведения	—
4. Пояснения к сведениям об уточняемом земельном участке с кадастровым номером		74:34:1707001:506 :
1.	—	—

1. Сведения о характерных точках границ уточняемого земельного участка с кадастровым номером 74:34:1707001:509 :
 Система координат МСК-74, зона 2 Зона № 2

Обозначение характерных точек границ	Координаты, м				Метод определения координат	Формулы, примененные для расчета средней квадратической погрешности определения координат характерных точек границ (Mt), с подставленными в такие формулы значениями и итоговые (вычисленные) значения Mt, м	Описание закрепления точки
	содержатся в Едином государственном реестре недвижимости		определены в результате выполнения комплексных кадастровых работ				
	X	Y	X	Y			
1	2	3	4	5	6	7	8
668	—	—	582 669,10	2 231 619,51	Метод спутниковых геодезических измерений (определений)	0,20	—
667	—	—	582 695,86	2 231 632,17			
711	—	—	582 687,68	2 231 650,08			
712	—	—	582 660,73	2 231 637,30			
668	—	—	582 669,10	2 231 619,51			

2. Сведения о частях границ уточняемого земельного участка с кадастровым номером 74:34:1707001:509 :

Обозначение части границ		Горизонтальное проложение (S), м	Описание прохождения части границ	Сведения о согласовании местоположения границ (согласовано/спорное)
от т.	до т.			
1	2	3	4	5
668	667	29,60	—	согласовано
667	711	19,69		
711	712	29,83		
712	668	19,66		

3. Сведения о характеристиках уточняемого земельного участка с кадастровым номером 74:34:1707001:509 :

№ п/п	Наименование характеристики земельного участка	Значение характеристики
1	2	3

1	2	3
1.	Адрес земельного участка	456306, Российская Федерация, Челябинская область, Миасс г, Коллективный Сад Родничок тер, д 228
1.1.	Сведения о местоположении земельного участка (при отсутствии адреса) в структурированном в соответствии с федеральной информационной адресной системой виде	—
1.2.	Дополнительные сведения о местоположении земельного участка	—
2.	Площадь земельного участка \pm величина погрешности определения (вычисления) площади ($P \pm \Delta P$), м ²	585 \pm 17,00
3.	Формула, примененная для вычисления предельной погрешности определения площади земельного участка, с подставленными значениями и итоговые (вычисленные) значения	$3,5 * M_t * \sqrt{P} = 3,5 * 0,20 * \sqrt{(585,00)} = 17$
4.	Площадь земельного участка согласно сведениям Единого государственного реестра недвижимости (Ркад), м ²	600,00
5.	Оценка расхождения P и Ркад (P - Ркад), м ²	15
6.	Предельный минимальный и максимальный размеры земельного участка (Рмин и Рмакс), м ²	Рмин = Рмин = 400 Рмакс = Рмакс = 1 500
7.	Вид (виды) разрешенного использования	садоводство
7.1.	Дополнительные сведения об использовании земельного участка	—
8.	Кадастровый или иной государственный учетный номер (инвентарный) здания, сооружения, объекта незавершенного строительства, расположенного на земельном участке	74:34:1707001:605
9.	Сведения о земельных участках (землях общего пользования, территории общего пользования), посредством которых обеспечивается доступ	Земли (земельные участки) общего пользования
10.	Иные сведения	—
4. Пояснения к сведениям об уточняемом земельном участке с кадастровым номером		74:34:1707001:509 :
1.	—	—

1. Сведения о характерных точках границ уточняемого земельного участка с кадастровым номером 74:34:1707001:536 :
 Система координат МСК-74, зона 2 Зона № 2

Обозначение характерных точек границ	Координаты, м				Метод определения координат	Формулы, примененные для расчета средней квадратической погрешности определения координат характерных точек границ (Mt), с подставленными в такие формулы значениями и итоговые (вычисленные) значения Mt, м	Описание закрепления точки
	содержатся в Едином государственном реестре недвижимости		определены в результате выполнения комплексных кадастровых работ				
	X	Y	X	Y			
1	2	3	4	5	6	7	8
810	—	—	582 983,16	2 231 502,86	Метод спутниковых геодезических измерений (определений)	0,20	—
549	—	—	583 009,05	2 231 515,04			
118	—	—	583 000,96	2 231 532,90			
373	—	—	582 973,57	2 231 520,64			
810	—	—	582 983,16	2 231 502,86			

2. Сведения о частях границ уточняемого земельного участка с кадастровым номером 74:34:1707001:536 :

Обозначение части границ		Горизонтальное проложение (S), м	Описание прохождения части границ	Сведения о согласовании местоположения границ (согласовано/спорное)
от т.	до т.			
1	2	3	4	5
810	549	28,61	—	согласовано
549	118	19,61		
118	373	30,01		
373	810	20,20		

3. Сведения о характеристиках уточняемого земельного участка с кадастровым номером 74:34:1707001:536 :

№ п/п	Наименование характеристики земельного участка	Значение характеристики
1	2	3

1	2	3
1.	Адрес земельного участка	456306, Российская Федерация, Челябинская область, Миасс г, Коллективный Сад Родничок тер, д 473
1.1.	Сведения о местоположении земельного участка (при отсутствии адреса) в структурированном в соответствии с федеральной информационной адресной системой виде	—
1.2.	Дополнительные сведения о местоположении земельного участка	—
2.	Площадь земельного участка \pm величина погрешности определения (вычисления) площади ($P \pm \Delta P$), м ²	583 \pm 17,00
3.	Формула, примененная для вычисления предельной погрешности определения площади земельного участка, с подставленными значениями и итоговые (вычисленные) значения	$3,5 * M_t * \sqrt{P} = 3,5 * 0,20 * \sqrt{(583,00)} = 17$
4.	Площадь земельного участка согласно сведениям Единого государственного реестра недвижимости (Ркад), м ²	600,00
5.	Оценка расхождения P и Ркад (P - Ркад), м ²	17
6.	Предельный минимальный и максимальный размеры земельного участка (Рмин и Рмакс), м ²	Рмин = Рмин = 400 Рмакс = Рмакс = 1 500
7.	Вид (виды) разрешенного использования	садоводство
7.1.	Дополнительные сведения об использовании земельного участка	—
8.	Кадастровый или иной государственный учетный номер (инвентарный) здания, сооружения, объекта незавершенного строительства, расположенного на земельном участке	—
9.	Сведения о земельных участках (землях общего пользования, территории общего пользования), посредством которых обеспечивается доступ	Земли (земельные участки) общего пользования
10.	Иные сведения	—
4. Пояснения к сведениям об уточняемом земельном участке с кадастровым номером		74:34:1707001:536 :
1.	—	—

1. Сведения о характерных точках границ уточняемого земельного участка с кадастровым номером 74:34:1707001:542 :
 Система координат МСК-74, зона 2 Зона № 2

Обозначение характерных точек границ	Координаты, м				Метод определения координат	Формулы, примененные для расчета средней квадратической погрешности определения координат характерных точек границ (Mt), с подставленными в такие формулы значениями и итоговые (вычисленные) значения Mt, м	Описание закрепления точки
	содержатся в Едином государственном реестре недвижимости		определены в результате выполнения комплексных кадастровых работ				
	X	Y	X	Y			
1	2	3	4	5	6	7	8
813	—	—	582 479,14	2 231 802,24	Метод спутниковых геодезических измерений (определений)	0,20	—
480	—	—	582 503,74	2 231 814,60			
483	—	—	582 494,97	2 231 833,17			
814	—	—	582 467,87	2 231 819,38			
815	—	—	582 475,02	2 231 804,84			
813	—	—	582 479,14	2 231 802,24			

2. Сведения о частях границ уточняемого земельного участка с кадастровым номером 74:34:1707001:542 :

Обозначение части границ		Горизонтальное проложение (S), м	Описание прохождения части границ	Сведения о согласовании местоположения границ (согласовано/спорное)
от т.	до т.			
1	2	3	4	5
813	480	27,53	—	согласовано
480	483	20,54		
483	814	30,41		
814	815	16,20		
815	813	4,87		

3. Сведения о характеристиках уточняемого земельного участка с кадастровым номером 74:34:1707001:542 :

№ п/п	Наименование характеристики земельного участка	Значение характеристики
1	2	3

1	2	3
1.	Адрес земельного участка	456306, Российская Федерация, Челябинская область, Миасс г, Коллективный Сад Родничок тер, д 22
1.1.	Сведения о местоположении земельного участка (при отсутствии адреса) в структурированном в соответствии с федеральной информационной адресной системой виде	—
1.2.	Дополнительные сведения о местоположении земельного участка	—
2.	Площадь земельного участка ± величина погрешности определения (вычисления) площади ($P \pm \Delta P$), м ²	613 ± 17,00
3.	Формула, примененная для вычисления предельной погрешности определения площади земельного участка, с подставленными значениями и итоговые (вычисленные) значения	$3,5 * M_t * \sqrt{P} = 3,5 * 0,20 * \sqrt{(613,00)} = 17$
4.	Площадь земельного участка согласно сведениям Единого государственного реестра недвижимости (Ркад), м ²	600,00
5.	Оценка расхождения P и Ркад (P - Ркад), м ²	13
6.	Предельный минимальный и максимальный размеры земельного участка (Рмин и Рмакс), м ²	Рмин = Рмин = 400 Рмакс = Рмакс = 1 500
7.	Вид (виды) разрешенного использования	садоводство
7.1.	Дополнительные сведения об использовании земельного участка	—
8.	Кадастровый или иной государственный учетный номер (инвентарный) здания, сооружения, объекта незавершенного строительства, расположенного на земельном участке	74:34:1707001:584
9.	Сведения о земельных участках (землях общего пользования, территории общего пользования), посредством которых обеспечивается доступ	Земли (земельные участки) общего пользования
10.	Иные сведения	—
4. Пояснения к сведениям об уточняемом земельном участке с кадастровым номером		74:34:1707001:542 :
1.	—	—

1. Сведения о характерных точках границ уточняемого земельного участка с кадастровым номером 74:34:1707001:543 :
 Система координат МСК-74, зона 2 Зона № 2

Обозначение характерных точек границ	Координаты, м				Метод определения координат	Формулы, примененные для расчета средней квадратической погрешности определения координат характерных точек границ (Mt), с подставленными в такие формулы значениями и итоговые (вычисленные) значения Mt, м	Описание закрепления точки
	содержатся в Едином государственном реестре недвижимости		определены в результате выполнения комплексных кадастровых работ				
	X	Y	X	Y			
1	2	3	4	5	6	7	8
816	—	—	582 573,37	2 231 751,22	Метод спутниковых геодезических измерений (определений)	0,20	—
817	—	—	582 600,86	2 231 764,08			
738	—	—	582 592,45	2 231 781,84			
818	—	—	582 564,83	2 231 769,12			
816	—	—	582 573,37	2 231 751,22			

2. Сведения о частях границ уточняемого земельного участка с кадастровым номером 74:34:1707001:543 :

Обозначение части границ		Горизонтальное проложение (S), м	Описание прохождения части границ	Сведения о согласовании местоположения границ (согласовано/спорное)
от т.	до т.			
1	2	3	4	5
816	817	30,35	—	согласовано
817	738	19,65		
738	818	30,41		
818	816	19,83		

3. Сведения о характеристиках уточняемого земельного участка с кадастровым номером 74:34:1707001:543 :

№ п/п	Наименование характеристики земельного участка	Значение характеристики
1	2	3

1	2	3
1.	Адрес земельного участка	456306, Российская Федерация, Челябинская область, Миасс г, Коллективный Сад Родничок тер, д 213
1.1.	Сведения о местоположении земельного участка (при отсутствии адреса) в структурированном в соответствии с федеральной информационной адресной системой виде	—
1.2.	Дополнительные сведения о местоположении земельного участка	—
2.	Площадь земельного участка \pm величина погрешности определения (вычисления) площади ($P \pm \Delta P$), м ²	600 \pm 17,00
3.	Формула, примененная для вычисления предельной погрешности определения площади земельного участка, с подставленными значениями и итоговые (вычисленные) значения	$3,5 * M_t * \sqrt{P} = 3,5 * 0,20 * \sqrt{(600,00)} = 17$
4.	Площадь земельного участка согласно сведениям Единого государственного реестра недвижимости (Ркад), м ²	600,00
5.	Оценка расхождения P и Ркад (P - Ркад), м ²	0
6.	Предельный минимальный и максимальный размеры земельного участка (Рмин и Рмакс), м ²	Рмин = Рмин = 400 Рмакс = Рмакс = 1 500
7.	Вид (виды) разрешенного использования	садоводство
7.1.	Дополнительные сведения об использовании земельного участка	—
8.	Кадастровый или иной государственный учетный номер (инвентарный) здания, сооружения, объекта незавершенного строительства, расположенного на земельном участке	74:34:1707001:578
9.	Сведения о земельных участках (землях общего пользования, территории общего пользования), посредством которых обеспечивается доступ	Земли (земельные участки) общего пользования
10.	Иные сведения	—
4. Пояснения к сведениям об уточняемом земельном участке с кадастровым номером		74:34:1707001:543 :
1.	—	—

1. Сведения о характерных точках границ уточняемого земельного участка с кадастровым номером 74:34:1707001:546 :
 Система координат МСК-74, зона 2 Зона № 2

Обозначение характерных точек границ	Координаты, м				Метод определения координат	Формулы, примененные для расчета средней квадратической погрешности определения координат характерных точек границ (Mt), с подставленными в такие формулы значениями и итоговые (вычисленные) значения Mt, м	Описание закрепления точки
	содержатся в Едином государственном реестре недвижимости		определены в результате выполнения комплексных кадастровых работ				
	X	Y	X	Y			
1	2	3	4	5	6	7	8
900	—	—	582 895,44	2 231 528,68	Метод спутниковых геодезических измерений (определений)	0,20	—
366	—	—	582 924,00	2 231 541,66			
363	—	—	582 915,45	2 231 560,61			
642	—	—	582 887,24	2 231 547,18			
900	—	—	582 895,44	2 231 528,68			

2. Сведения о частях границ уточняемого земельного участка с кадастровым номером 74:34:1707001:546 :

Обозначение части границ		Горизонтальное проложение (S), м	Описание прохождения части границ	Сведения о согласовании местоположения границ (согласовано/спорное)
от т.	до т.			
1	2	3	4	5
900	366	31,37	—	согласовано
366	363	20,79		
363	642	31,24		
642	900	20,24		

3. Сведения о характеристиках уточняемого земельного участка с кадастровым номером 74:34:1707001:546 :

№ п/п	Наименование характеристики земельного участка	Значение характеристики
1	2	3

1	2	3
1.	Адрес земельного участка	456306, Российская Федерация, Челябинская область, Миасс г, Коллективный Сад Родничок тер, д 437
1.1.	Сведения о местоположении земельного участка (при отсутствии адреса) в структурированном в соответствии с федеральной информационной адресной системой виде	—
1.2.	Дополнительные сведения о местоположении земельного участка	—
2.	Площадь земельного участка \pm величина погрешности определения (вычисления) площади ($P \pm \Delta P$), м ²	642 \pm 18,00
3.	Формула, примененная для вычисления предельной погрешности определения площади земельного участка, с подставленными значениями и итоговые (вычисленные) значения	$3,5 * M_t * \sqrt{P} = 3,5 * 0,20 * \sqrt{(642,00)} = 18$
4.	Площадь земельного участка согласно сведениям Единого государственного реестра недвижимости (Ркад), м ²	600,00
5.	Оценка расхождения P и Ркад (P - Ркад), м ²	42
6.	Предельный минимальный и максимальный размеры земельного участка (Рмин и Рмакс), м ²	Рмин = Рмин = 400 Рмакс = Рмакс = 1 500
7.	Вид (виды) разрешенного использования	садоводство
7.1.	Дополнительные сведения об использовании земельного участка	—
8.	Кадастровый или иной государственный учетный номер (инвентарный) здания, сооружения, объекта незавершенного строительства, расположенного на земельном участке	—
9.	Сведения о земельных участках (землях общего пользования, территории общего пользования), посредством которых обеспечивается доступ	Земли (земельные участки) общего пользования
10.	Иные сведения	—
4. Пояснения к сведениям об уточняемом земельном участке с кадастровым номером		74:34:1707001:546 :
1.	—	—

1. Сведения о характерных точках границ уточняемого земельного участка с кадастровым номером 74:34:1707001:552 :
 Система координат МСК-74, зона 2 Зона № 2

Обозначение характерных точек границ	Координаты, м				Метод определения координат	Формулы, примененные для расчета средней квадратической погрешности определения координат характерных точек границ (Mt), с подставленными в такие формулы значениями и итоговые (вычисленные) значения Mt, м	Описание закрепления точки
	содержатся в Едином государственном реестре недвижимости		определены в результате выполнения комплексных кадастровых работ				
	X	Y	X	Y			
1	2	3	4	5	6	7	8
911	—	—	582 411,19	2 232 080,22	Метод спутниковых геодезических измерений (определений)	0,20	—
912	—	—	582 402,16	2 232 098,30			
449	—	—	582 374,95	2 232 085,05			
448	—	—	582 383,59	2 232 066,91			
911	—	—	582 411,19	2 232 080,22			

2. Сведения о частях границ уточняемого земельного участка с кадастровым номером 74:34:1707001:552 :

Обозначение части границ		Горизонтальное проложение (S), м	Описание прохождения части границ	Сведения о согласовании местоположения границ (согласовано/спорное)
от т.	до т.			
1	2	3	4	5
911	912	20,21	—	согласовано
912	449	30,26		
449	448	20,09		
448	911	30,64		

3. Сведения о характеристиках уточняемого земельного участка с кадастровым номером 74:34:1707001:552 :

№ п/п	Наименование характеристики земельного участка	Значение характеристики
1	2	3

1	2	3
1.	Адрес земельного участка	456306, Российская Федерация, Челябинская область, Миасс г, Коллективный Сад Родничок тер, д 37
1.1.	Сведения о местоположении земельного участка (при отсутствии адреса) в структурированном в соответствии с федеральной информационной адресной системой виде	—
1.2.	Дополнительные сведения о местоположении земельного участка	—
2.	Площадь земельного участка ± величина погрешности определения (вычисления) площади ($P \pm \Delta P$), м ²	614 ± 17,00
3.	Формула, примененная для вычисления предельной погрешности определения площади земельного участка, с подставленными значениями и итоговые (вычисленные) значения	$3,5 * M_t * \sqrt{P} = 3,5 * 0,20 * \sqrt{(614,00)} = 17$
4.	Площадь земельного участка согласно сведениям Единого государственного реестра недвижимости (Ркад), м ²	600,00
5.	Оценка расхождения P и Ркад (P - Ркад), м ²	14
6.	Предельный минимальный и максимальный размеры земельного участка (Рмин и Рмакс), м ²	Рмин = Рмин = 400 Рмакс = Рмакс = 1 500
7.	Вид (виды) разрешенного использования	садоводство
7.1.	Дополнительные сведения об использовании земельного участка	—
8.	Кадастровый или иной государственный учетный номер (инвентарный) здания, сооружения, объекта незавершенного строительства, расположенного на земельном участке	74:34:1707001:641
9.	Сведения о земельных участках (землях общего пользования, территории общего пользования), посредством которых обеспечивается доступ	Земли (земельные участки) общего пользования
10.	Иные сведения	—
4. Пояснения к сведениям об уточняемом земельном участке с кадастровым номером		74:34:1707001:552 :
1.	—	—

1. Сведения о характерных точках границ уточняемого земельного участка с кадастровым номером <u>74:34:1707001:553</u> :					Система координат <u>МСК-74, зона 2</u> Зона № <u>2</u>		
Обозначение характерных точек границ	Координаты, м				Метод определения координат	Формулы, примененные для расчета средней квадратической погрешности определения координат характерных точек границ (Mt), с подставленными в такие формулы значениями и итоговые (вычисленные) значения Mt, м	Описание закрепления точки
	содержатся в Едином государственном реестре недвижимости		определены в результате выполнения комплексных кадастровых работ				
	X	Y	X	Y			
1	2	3	4	5	6	7	8
913	—	—	582 337,66	2 232 095,33	Метод спутниковых геодезических измерений (определений)	0,20	—
914	—	—	582 369,55	2 232 025,57			
915	—	—	582 385,92	2 231 992,37			
916	—	—	582 447,53	2 231 861,67			
917	—	—	582 463,21	2 231 827,03			
918	—	—	582 477,04	2 231 800,14			
919	—	—	582 532,34	2 231 827,21			
920	—	—	582 383,45	2 232 138,68			
921	—	—	582 386,48	2 232 139,98			
922	—	—	582 535,62	2 231 827,92			
923	—	—	582 562,82	2 231 841,99			
924	—	—	582 590,64	2 231 854,85			

1	2	3	4	5	6	7	8
925	—	—	582 418,59	2 232 218,70	Метод спутниковых геодезических измерений (определений)	0,20	—
926	—	—	582 422,22	2 232 220,28			
636	—	—	582 464,83	2 232 129,44			
634	—	—	582 473,82	2 232 110,47			
927	—	—	582 541,41	2 231 967,58			
928	—	—	582 594,27	2 231 856,69			
929	—	—	582 650,07	2 231 884,02			
930	—	—	582 571,72	2 232 046,71			
931	—	—	582 474,75	2 232 258,38			
932	—	—	582 477,80	2 232 259,98			
933	—	—	582 529,97	2 232 143,56			
451	—	—	582 557,98	2 232 083,74			
649	—	—	582 566,48	2 232 065,64			
934	—	—	582 583,41	2 232 030,44			
935	—	—	582 654,05	2 231 885,67			
936	—	—	582 711,59	2 231 911,79			
937	—	—	582 713,38	2 231 907,59			

1	2	3	4	5	6	7	8
938	—	—	582 654,91	2 231 882,53	Метод спутниковых геодезических измерений (определений)	0,20	—
519	—	—	582 715,56	2 231 751,25			
939	—	—	582 740,26	2 231 697,48			
940	—	—	582 782,14	2 231 612,25			
941	—	—	582 861,86	2 231 444,22			
942	—	—	582 917,46	2 231 470,34			
476	—	—	582 828,55	2 231 663,68			
943	—	—	582 830,58	2 231 664,98			
944	—	—	582 902,93	2 231 510,80			
945	—	—	582 922,20	2 231 472,06			
946	—	—	582 978,12	2 231 499,55			
947	—	—	582 921,24	2 231 619,60			
948	—	—	582 924,20	2 231 619,39			
949	—	—	582 955,18	2 231 555,11			
950	—	—	582 981,86	2 231 501,45			
951	—	—	583 036,86	2 231 527,13			
952	—	—	583 019,20	2 231 565,94			

1	2	3	4	5	6	7	8
953	—	—	583 004,89	2 231 600,49	Метод спутниковых геодезических измерений (определений)	0,20	—
954	—	—	583 007,41	2 231 600,05			
955	—	—	583 022,67	2 231 564,52			
956	—	—	583 040,23	2 231 528,06			
957	—	—	583 096,60	2 231 555,28			
958	—	—	583 076,79	2 231 600,11			
959	—	—	583 079,98	2 231 599,66			
960	—	—	583 099,20	2 231 556,61			
138	—	—	583 127,00	2 231 569,43			
961	—	—	583 152,76	2 231 582,69			
962	—	—	583 154,42	2 231 579,29			
963	—	—	583 100,90	2 231 552,83			
964	—	—	583 153,28	2 231 444,33			
965	—	—	583 150,40	2 231 441,05			
565	—	—	583 141,20	2 231 462,45			
966	—	—	583 097,92	2 231 551,02			
135	—	—	583 063,34	2 231 534,48			

1	2	3	4	5	6	7	8
967	—	—	583 042,41	2 231 523,94	Метод спутниковых геодезических измерений (определений)	0,20	—
968	—	—	583 130,43	2 231 335,17			
969	—	—	583 128,86	2 231 331,80			
Н595У	—	—	583 073,59	2 231 450,22		$\sqrt{(m_0^2 + m_1^2)} = \sqrt{(0,10^2 + 0,17^2)} = 0,20$	
554	—	—	583 065,29	2 231 467,92		0,20	
970	—	—	583 038,85	2 231 522,64			
971	—	—	583 015,08	2 231 512,26			
972	—	—	582 983,71	2 231 496,93			
973	—	—	583 026,72	2 231 403,56			
974	—	—	583 054,90	2 231 345,10			
975	—	—	583 079,46	2 231 294,41			
976	—	—	583 097,90	2 231 248,57			
977	—	—	583 097,64	2 231 242,33			
978	—	—	583 078,06	2 231 291,50			
979	—	—	583 057,81	2 231 332,04			
980	—	—	582 979,69	2 231 495,25			
981	—	—	582 923,65	2 231 468,50			

1	2	3	4	5	6	7	8
982	—	—	583 045,61	2 231 206,42	Метод спутниковых геодезических измерений (определений)	0,20	—
983	—	—	583 042,21	2 231 204,84			
984	—	—	582 937,03	2 231 430,46			
985	—	—	582 919,09	2 231 466,33			
986	—	—	582 863,45	2 231 439,72			
987	—	—	582 880,38	2 231 402,24			
988	—	—	582 915,57	2 231 327,55			
989	—	—	582 938,01	2 231 282,31			
990	—	—	582 970,43	2 231 213,61			
991	—	—	582 989,81	2 231 178,55			
992	—	—	582 987,37	2 231 176,90			
993	—	—	582 972,36	2 231 201,73			
994	—	—	582 937,13	2 231 277,73			
995	—	—	582 869,63	2 231 419,63			
996	—	—	582 860,72	2 231 438,64			
997	—	—	582 804,61	2 231 412,58			
998	—	—	582 822,01	2 231 375,09			

1	2	3	4	5	6	7	8
999	—	—	582 940,59	2 231 126,26	Метод спутниковых геодезических измерений (определений)	0,20	—
1000	—	—	582 938,38	2 231 126,48			
1001	—	—	582 923,99	2 231 155,32			
1002	—	—	582 801,77	2 231 410,97			
1003	—	—	582 744,45	2 231 383,94			
1004	—	—	582 814,82	2 231 233,63			
1005	—	—	582 810,49	2 231 236,82			
1006	—	—	582 740,29	2 231 381,70			
1007	—	—	582 701,10	2 231 362,81			
1008	—	—	582 696,32	2 231 369,33			—
1009	—	—	582 671,31	2 231 397,48			Закрепление отсутствует
1010	—	—	582 655,70	2 231 415,66			—
1011	—	—	582 646,42	2 231 429,03			Закрепление отсутствует
1012	—	—	582 636,88	2 231 449,87			—
1013	—	—	582 628,67	2 231 468,12			—
1014	—	—	582 620,94	2 231 484,55	—		
1015	—	—	582 604,80	2 231 522,01	—		

1	2	3	4	5	6	7	8
1016	—	—	582 475,70	2 231 795,50	Метод спутниковых геодезических измерений (определений)	0,20	—
1017	—	—	582 438,72	2 231 779,36			
1018	—	—	582 437,29	2 231 782,37			
1019	—	—	582 474,33	2 231 799,30			
1020	—	—	582 459,53	2 231 828,36			
1021	—	—	582 439,89	2 231 870,94			
1022	—	—	582 422,25	2 231 906,36			
1023	—	—	582 394,68	2 231 966,59			
1024	—	—	582 335,66	2 232 092,88			
913	—	—	582 337,66	2 232 095,33			
Вырез 1 из 3							
1025	—	—	582 743,47	2 231 387,64	Метод спутниковых геодезических измерений (определений)	0,20	—
1026	—	—	582 800,26	2 231 414,43			
842	—	—	582 723,14	2 231 578,89			
1027	—	—	582 592,45	2 231 851,15			
1028	—	—	582 536,96	2 231 824,83			
1029	—	—	582 607,22	2 231 678,86			
1025	—	—	582 743,47	2 231 387,64			

1	2	3	4	5	6	7	8
Вырез 2 из 3							
1030	—	—	582 726,65	2 231 581,18	Метод спутниковых геодезических измерений (определений)	0,20	—
1031	—	—	582 740,74	2 231 547,73			
891	—	—	582 759,10	2 231 508,18			
1032	—	—	582 803,43	2 231 415,51			
1033	—	—	582 858,23	2 231 442,36			
1034	—	—	582 805,98	2 231 554,51			
1035	—	—	582 737,50	2 231 696,55			
1036	—	—	582 651,72	2 231 881,28			
1037	—	—	582 595,55	2 231 852,51			
1038	—	—	582 646,57	2 231 745,72			
1030	—	—	582 726,65	2 231 581,18			
Вырез 3 из 3							
1039	—	—	582 651,76	2 231 432,59	Метод спутниковых геодезических измерений (определений)	0,20	—
1040	—	—	582 660,28	2 231 418,50			
1041	—	—	582 700,60	2 231 369,71			
1042	—	—	582 738,51	2 231 386,24			
806	—	—	582 723,24	2 231 423,87			

1	2	3	4	5	6	7	8
1043	—	—	582 602,66	2 231 680,04	Метод спутниковых геодезических измерений (определений)	0,20	—
1044	—	—	582 533,48	2 231 822,87			
1045	—	—	582 478,89	2 231 797,59			
1046	—	—	582 511,86	2 231 724,78			
1047	—	—	582 523,44	2 231 699,72			
1048	—	—	582 597,09	2 231 546,04			
1049	—	—	582 609,21	2 231 524,04			
1050	—	—	582 622,15	2 231 492,38			
1051	—	—	582 641,20	2 231 451,94			
1039	—	—	582 651,76	2 231 432,59			

2. Сведения о частях границ уточняемого земельного участка с кадастровым номером 74:34:1707001:553 :

Обозначение части границ		Горизонтальное проложение (S), м	Описание прохождения части границ	Сведения о согласовании местоположения границ (согласовано/спорное)
от т.	до т.			
1	2	3	4	5
913	914	76,70	—	согласовано
914	915	37,02		
915	916	144,49		
916	917	38,02		
917	918	30,24		
918	919	61,57		
919	920	345,23		
920	921	3,30		
921	922	345,87		
922	923	30,62		

1	2	3	4	5
923	924	30,65		
924	925	402,48		
925	926	3,96		
926	636	100,34		
636	634	20,99		
634	927	158,07		
927	928	122,84		
928	929	62,13		
929	930	180,57		
930	931	232,82		
931	932	3,44		
932	933	127,57		
933	451	66,05		
451	649	20,00		
649	934	39,06		
934	935	161,08		
935	936	63,19		
936	937	4,57		
937	938	63,61		
938	519	144,61		
519	939	59,17		
939	940	94,96		
940	941	185,98		
941	942	61,43		
942	476	212,80		
476	943	2,41		
943	944	170,31		
944	945	43,27		
945	946	62,31		
946	947	132,84		
947	948	2,97		
948	949	71,36		
949	950	59,93		
950	951	60,70		

—

СОГЛАСОВАНО

1	2	3	4	5
951	952	42,64		
952	953	37,40		
953	954	2,56		
954	955	38,67		
955	956	40,47		
956	957	62,60		
957	958	49,01		
958	959	3,22		
959	960	47,15		
960	138	30,61		
138	961	28,97		
961	962	3,78		
962	963	59,70		
963	964	120,48		
964	965	4,36		
965	565	23,29		
565	966	98,58		
966	135	38,33		
135	967	23,43		
967	968	208,28		
968	969	3,72		
969	Н595У	130,68		
Н595У	554	19,55		
554	970	60,77		
970	971	25,94		
971	972	34,92		
972	973	102,80		
973	974	64,90		
974	975	56,33		
975	976	49,41		
976	977	6,25		
977	978	52,93		
978	979	45,32		
979	980	180,94		

—

СОГЛАСОВАНО

1	2	3	4	5
980	981	62,10		
981	982	289,07		
982	983	3,75		
983	984	248,93		
984	985	40,11		
985	986	61,68		
986	987	41,13		
987	988	82,56		
988	989	50,50		
989	990	75,97		
990	991	40,06		
991	992	2,95		
992	993	29,01		
993	994	83,77		
994	995	157,14		
995	996	20,99		
996	997	61,87		
997	998	41,33		
998	999	275,64		
999	1000	2,22		
1000	1001	32,23		
1001	1002	283,36		
1002	1003	63,37		
1003	1004	165,97		
1004	1005	5,38		
1005	1006	160,99		
1006	1007	43,51		
1007	1008	8,08		
1008	1009	37,66		
1009	1010	23,96		
1010	1011	16,27		
1011	1012	22,92		
1012	1013	20,01		
1013	1014	18,16		

—

СОГЛАСОВАНО

1	2	3	4	5
1014	1015	40,79	—	согласовано
1015	1016	302,43		
1016	1017	40,35		
1017	1018	3,33		
1018	1019	40,73		
1019	1020	32,61		
1020	1021	46,89		
1021	1022	39,57		
1022	1023	66,24		
1023	1024	139,40		
1024	913	3,16		
Вырез 1 из 3				
1025	1026	62,79	—	согласовано
1026	842	181,64		
842	1027	302,00		
1027	1028	61,42		
1028	1029	162,00		
1029	1025	321,52		
Вырез 2 из 3				
1030	1031	36,30	—	согласовано
1031	891	43,60		
891	1032	102,73		
1032	1033	61,02		
1033	1034	123,72		
1034	1035	157,69		
1035	1036	203,67		
1036	1037	63,11		
1037	1038	118,35		
1038	1030	182,99		
Вырез 3 из 3				
1039	1040	16,47	—	согласовано
1040	1041	63,29		
1041	1042	41,36		
1042	806	40,61		

1	2	3	4	5
806	1043	283,13	—	согласовано
1043	1044	158,70		
1044	1045	60,16		
1045	1046	79,93		
1046	1047	27,61		
1047	1048	170,42		
1048	1049	25,12		
1049	1050	34,20		
1050	1051	44,70		
1051	1039	22,04		

3. Сведения о характеристиках уточняемого земельного участка с кадастровым номером 74:34:1707001:553 :

№ п/п	Наименование характеристики земельного участка	Значение характеристики
1	2	3
1.	Адрес земельного участка	456306, Российская Федерация, Челябинская область, Миасс г, Коллективный Сад Родничок тер
1.1.	Сведения о местоположении земельного участка (при отсутствии адреса) в структурированном в соответствии с федеральной информационной адресной системой виде	—
1.2.	Дополнительные сведения о местоположении земельного участка	—
2.	Площадь земельного участка ± величина погрешности определения (вычисления) площади ($P \pm \Delta P$), м ²	21 657 ± 103,00
3.	Формула, примененная для вычисления предельной погрешности определения площади земельного участка, с подставленными значениями и итоговые (вычисленные) значения	$3,5 * Mt * \sqrt{P} = 3,5 * 0,20 * \sqrt{(21\ 657,00)} = 103$
4.	Площадь земельного участка согласно сведениям Единого государственного реестра недвижимости (Ркад), м ²	20 000,00
5.	Оценка расхождения Р и Ркад ($P - R_{кад}$), м ²	1 657
6.	Предельный минимальный и максимальный размеры земельного участка (Рмин и Рмакс), м ²	Рмин = — Рмакс = —
7.	Вид (виды) разрешенного использования	земли общего пользования
7.1.	Дополнительные сведения об использовании земельного участка	—

1	2	3
8.	Кадастровый или иной государственный учетный номер (инвентарный) здания, сооружения, объекта незавершенного строительства, расположенного на земельном участке	—
9.	Сведения о земельных участках (землях общего пользования, территории общего пользования), посредством которых обеспечивается доступ	Земли (земельные участки) общего пользования
10.	Иные сведения	—

4. Пояснения к сведениям об уточняемом земельном участке с кадастровым номером 74:34:1707001:553 :

1.	—
----	---

1. Сведения о характерных точках границ уточняемого земельного участка с кадастровым номером 74:34:1707001:554 :
 Система координат МСК-74, зона 2 Зона № 2

Обозначение характерных точек границ	Координаты, м				Метод определения координат	Формулы, примененные для расчета средней квадратической погрешности определения координат характерных точек границ (Mt), с подставленными в такие формулы значениями и итоговые (вычисленные) значения Mt, м	Описание закрепления точки
	содержатся в Едином государственном реестре недвижимости		определены в результате выполнения комплексных кадастровых работ				
	X	Y	X	Y			
1	2	3	4	5	6	7	8
805	—	—	582 830,77	2 231 357,57	Метод спутниковых геодезических измерений (определений)	0,20	—
332	—	—	582 858,58	2 231 370,17			
335	—	—	582 850,36	2 231 388,48			
1052	—	—	582 822,42	2 231 375,22			
805	—	—	582 830,77	2 231 357,57			

2. Сведения о частях границ уточняемого земельного участка с кадастровым номером 74:34:1707001:554 :

Обозначение части границ		Горизонтальное проложение (S), м	Описание прохождения части границ	Сведения о согласовании местоположения границ (согласовано/спорное)
от т.	до т.			
1	2	3	4	5

1	2	3	4	5
805	332	30,53	—	согласовано
332	335	20,07		
335	1052	30,93		
1052	805	19,53		

3. Сведения о характеристиках уточняемого земельного участка с кадастровым номером 74:34:1707001:554 :

№ п/п	Наименование характеристики земельного участка	Значение характеристики
1	2	3
1.	Адрес земельного участка	456306, Российская Федерация, Челябинская область, Миасс г, Коллективный Сад Родничок тер, д 375
1.1.	Сведения о местоположении земельного участка (при отсутствии адреса) в структурированном в соответствии с федеральной информационной адресной системой виде	—
1.2.	Дополнительные сведения о местоположении земельного участка	—
2.	Площадь земельного участка ± величина погрешности определения (вычисления) площади ($P \pm \Delta P$), м ²	608 ± 17,00
3.	Формула, примененная для вычисления предельной погрешности определения площади земельного участка, с подставленными значениями и итоговые (вычисленные) значения	$3,5 * M_t * \sqrt{P} = 3,5 * 0,20 * \sqrt{(608,00)} = 17$
4.	Площадь земельного участка согласно сведениям Единого государственного реестра недвижимости (Ркад), м ²	600,00
5.	Оценка расхождения P и Ркад ($P - P_{кад}$), м ²	8
6.	Предельный минимальный и максимальный размеры земельного участка (Рмин и Рмакс), м ²	Рмин = Рмин = 400 Рмакс = Рмакс = 1 500
7.	Вид (виды) разрешенного использования	садоводство
7.1.	Дополнительные сведения об использовании земельного участка	—
8.	Кадастровый или иной государственный учетный номер (инвентарный) здания, сооружения, объекта незавершенного строительства, расположенного на земельном участке	74:34:1707001:646
9.	Сведения о земельных участках (землях общего пользования, территории общего пользования), посредством которых обеспечивается доступ	Земли (земельные участки) общего пользования
10.	Иные сведения	—

4. Пояснения к сведениям об уточняемом земельном участке с кадастровым номером 74:34:1707001:554 :

1.

—

Сведения об образуемых земельных участках

1. Сведения о характерных точках границ образуемого земельного участка _____ :

_____ обозначение земельного участка

Система координат _____

Зона № _____

Обозначение характерных точек границ	Координаты, м		Метод определения координат	Формулы, примененные для расчета средней квадратической погрешности определения координат характерных точек границ (Mt), с подставленными в такие формулы значениями и итоговые (вычисленные) значения Mt, м	Описание закрепления точки
	X	Y			
1	2	3	4	5	6

2. Сведения о частях границ образуемого земельного участка _____ :

_____ обозначение земельного участка

Обозначение части границ		Горизонтальное проложение (S), м	Описание прохождения части границ	Сведения о согласовании местоположения границ (согласовано/спорное)
от т.	до т.			
1	2	3	4	5

3. Сведения о характеристиках образуемого земельного участка _____ :

_____ обозначение земельного участка

№ п/п	Наименование характеристики земельного участка	Значение характеристики
1	2	3
1.	Адрес земельного участка	
1.1.	Сведения о местоположении земельного участка (при отсутствии адреса) в структурированном в соответствии с федеральной информационной адресной системой виде	
1.2.	Дополнительные сведения о местоположении земельного участка	
2.	Категория земель	
3.	Вид (виды) разрешенного использования	
3.1.	Дополнительные сведения об использовании земельного участка	
4.	Реестровый номер границ территориальной зоны или в случае отсутствия такого реестрового номера ее индивидуальное обозначение (вид, тип, номер, индекс)	
5.	Площадь земельного участка ± величина погрешности определения (вычисления) площади ($P \pm \Delta P$), м ²	

1	2	3
6.	Формула, примененная для вычисления предельной погрешности определения площади земельного участка, с подставленными значениями и итоговые (вычисленные) значения	
7.	Предельный минимальный и максимальный размеры земельного участка (Р _{мин}) и (Р _{макс}), м ²	Р _{мин} = Р _{макс} =
8.	Кадастровый или иной государственный учетный номер (инвентарный) объекта недвижимости, расположенного на образуемом земельном участке	
9.	Кадастровые номера исходных земельных участков	
9.1.	Кадастровый номер входящего в состав земельного участка, представляющего собой единое землепользование (номер контура многоконтурного земельного участка), преобразование которого осуществляется	
9.2.	Кадастровые номера земельных участков, исключаемых из состава измененного (исходного) земельного участка, представляющего собой единое землепользование	
9.3.	Кадастровый или иной государственный учетный номер (инвентарный) объекта недвижимости, расположенного на измененном земельном участке	
10.	Условный номер земельного участка	
11.	Учетный номер проекта межевания территории	
12.	Дополнительные сведения об образовании земельного участка	
13.	Сведения о земельных участках (землях общего пользования, территории общего пользования), посредством которых обеспечивается доступ	
14.	Иные сведения	
4. Пояснения к сведениям об образуемом земельном участке _____ : _____ обозначение земельного участка		
1.		

Сведения об уточняемых земельных участках, необходимые для исправления реестровых ошибок в сведениях о местоположении их границ

1. Сведения о характерных точках границ уточняемого земельного участка с кадастровым номером 74:34:1707001:6 :
 Система координат МСК-74, зона 2 Зона № 2

Обозначение характерных точек границ	Координаты, м				Метод определения координат	Формулы, примененные для расчета средней квадратической погрешности определения координат характерных точек границ (Mt), с подставленными в такие формулы значениями и итоговые (вычисленные) значения Mt, м	Описание закрепления точки
	содержатся в Едином государственном реестре недвижимости		определены в результате выполнения комплексных кадастровых работ				
	X	Y	X	Y			
1	2	3	4	5	6	7	8
246	582 496,96	2 231 900,20	—	—	Метод спутниковых геодезических измерений (определений)	0,20	—
723	582 488,20	2 231 918,18	—	—			
724	582 461,23	2 231 905,04	—	—			
247	582 469,99	2 231 887,06	—	—			
652	—	—	582 460,81	2 231 906,03			
251	—	—	582 469,54	2 231 887,81			
250	—	—	582 497,53	2 231 899,89			
725	—	—	582 488,44	2 231 918,30			
246	582 496,96	2 231 900,20	—	—			

2. Сведения о частях границ уточняемого земельного участка с кадастровым номером 74:34:1707001:6 :

Обозначение части границ		Горизонтальное проложение (S), м	Описание прохождения части границ	Сведения о согласовании местоположения границ (согласовано/спорное)
от т.	до т.			
1	2	3	4	5
652	251	20,20	—	согласовано

1	2	3	4	5
251	250	30,49	—	согласовано
250	725	20,53		
725	652	30,23		

3. Сведения о характеристиках уточняемого земельного участка с кадастровым номером 74:34:1707001:6 :

№ п/п	Наименование характеристики	Значение характеристики
1	2	3
1.	Адрес земельного участка	456306, Российская Федерация, Челябинская область, Миасс г, Коллективный Сад Родничок тер, д 27
1.1.	Сведения о местоположении земельного участка (при отсутствии адреса) в структурированном в соответствии с федеральной информационной адресной системой виде	—
1.2.	Дополнительные сведения о местоположении земельного участка	—
2.	Площадь земельного участка ± величина погрешности определения (вычисления) площади ($P \pm \Delta P$), м ²	618 ± 17,00
3.	Формула, примененная для вычисления предельной погрешности определения площади земельного участка, с подставленными значениями и итоговые (вычисленные) значения	$3,5 * M_t * \sqrt{P} = 3,5 * 0,20 * \sqrt{(618,00)} = 17$
4.	Площадь земельного участка согласно сведениям Единого государственного реестра недвижимости (Ркад), м ²	600,00
5.	Оценка расхождения P и Ркад (P - Ркад), м ²	18
6.	Предельный минимальный и максимальный размеры земельного участка (Рмин и Рмакс), м ²	Рмин = Рмин = 400 Рмакс = Рмакс = 1 500
7.	Кадастровый или иной государственный учетный номер (инвентарный) здания, сооружения, объекта незавершенного строительства, расположенного на земельном участке	—
8.	Вид (виды) разрешенного использования	для садоводства и огородничества
8.1.	Дополнительные сведения об использовании земельного участка	—
9.	Сведения о земельных участках (землях общего пользования, территории общего пользования), посредством которых обеспечивается доступ	Земли (земельные участки) общего пользования
10.	Иные сведения	—

4. Пояснения к сведениям об уточняемом земельном участке с кадастровым номером 74:34:1707001:6 :

1. Сведения границах земельного участка содержали ошибки в описании координат поворотных точек (смещение всего контура участка). Уточнено координатное описание точек исправляемого участка по произведенным на местности замерам. Уточнена раница участка по существующим на местности ограждениям, с сохранением конфигурации участка.

1. Сведения о характерных точках границ уточняемого земельного участка с кадастровым номером 74:34:1707001:16 :
 Система координат МСК-74, зона 2 Зона № 2

Обозначение характерных точек границ	Координаты, м				Метод определения координат	Формулы, примененные для расчета средней квадратической погрешности определения координат характерных точек границ (Mt), с подставленными в такие формулы значениями и итоговые (вычисленные) значения Mt, м	Описание закрепления точки
	содержатся в Едином государственном реестре недвижимости		определены в результате выполнения комплексных кадастровых работ				
	X	Y	X	Y			
1	2	3	4	5	6	7	8
95	582 589,48	2 231 856,14	—	—	Метод спутниковых геодезических измерений (определений)	0,20	—
96	582 580,72	2 231 874,32	—	—			
97	582 580,49	2 231 874,21	—	—			
98	582 553,64	2 231 861,24	—	—			
99	582 562,30	2 231 843,44	—	—			
100	—	—	582 590,00	2 231 855,38			
101	—	—	582 581,15	2 231 873,90			
102	—	—	582 553,85	2 231 861,14			
103	—	—	582 562,56	2 231 843,14			
95	582 589,48	2 231 856,14	—	—			

2. Сведения о частях границ уточняемого земельного участка с кадастровым номером 74:34:1707001:16 :

Обозначение части границ		Горизонтальное проложение (S), м	Описание прохождения части границ	Сведения о согласовании местоположения границ (согласовано/спорное)
от т.	до т.			
1	2	3	4	5
100	101	20,53	—	согласовано
101	102	30,13		
102	103	20,00		
103	100	30,05		

3. Сведения о характеристиках уточняемого земельного участка с кадастровым номером 74:34:1707001:16 :

№ п/п	Наименование характеристики	Значение характеристики
1	2	3
1.	Адрес земельного участка	456306, Российская Федерация, Челябинская область, Миасс г, Коллективный Сад Родничок тер, д 55
1.1.	Сведения о местоположении земельного участка (при отсутствии адреса) в структурированном в соответствии с федеральной информационной адресной системой виде	—
1.2.	Дополнительные сведения о местоположении земельного участка	—
2.	Площадь земельного участка ± величина погрешности определения (вычисления) площади ($P \pm \Delta P$), м ²	610 ± 17,00
3.	Формула, примененная для вычисления предельной погрешности определения площади земельного участка, с подставленными значениями и итоговые (вычисленные) значения	$3,5 * M_t * \sqrt{P} = 3,5 * 0,20 * \sqrt{(610,00)} = 17$
4.	Площадь земельного участка согласно сведениям Единого государственного реестра недвижимости (Ркад), м ²	600,00
5.	Оценка расхождения Р и Ркад ($P - P_{кад}$), м ²	10
6.	Предельный минимальный и максимальный размеры земельного участка (Рмин и Рмакс), м ²	Рмин = Рмин = 400 Рмакс = Рмакс = 1 500
7.	Кадастровый или иной государственный учетный номер (инвентарный) здания, сооружения, объекта незавершенного строительства, расположенного на земельном участке	74:34:1707001:562
8.	Вид (виды) разрешенного использования	Для садоводства и огородничества
8.1.	Дополнительные сведения об использовании земельного участка	—

1	2	3
9.	Сведения о земельных участках (землях общего пользования, территории общего пользования), посредством которых обеспечивается доступ	Земли (земельные участки) общего пользования
10.	Иные сведения	—

4. Пояснения к сведениям об уточняемом земельном участке с кадастровым номером 74:34:1707001:16 :

1.	Сведения границах земельного участка содержали ошибки в описании координат поворотных точек (смещение всего контура участка). Уточнено координатное описание точек исправляемого участка по произведенным на местности замерам. Уточнена раница участка по существующим на местности ограждениям, с сохранением конфигурации участка.
----	---

1. Сведения о характерных точках границ уточняемого земельного участка с кадастровым номером 74:34:1707001:17 :
Система координат МСК-74, зона 2 Зона № 2

Обозначение характерных точек границ	Координаты, м				Метод определения координат	Формулы, примененные для расчета средней квадратической погрешности определения координат характерных точек границ (Mt), с подставленными в такие формулы значениями и итоговые (вычисленные) значения Mt, м	Описание закрепления точки
	содержатся в Едином государственном реестре недвижимости		определены в результате выполнения комплексных кадастровых работ				
	X	Y	X	Y			
1	2	3	4	5	6	7	8
97	582 580,49	2 231 874,21	—	—	Метод спутниковых геодезических измерений (определений)	0,20	—
378	582 571,96	2 231 892,17	—	—			
381	582 544,82	2 231 879,53	—	—			
98	582 553,64	2 231 861,24	—	—			
101	—	—	582 581,15	2 231 873,90			
382	—	—	582 572,64	2 231 891,94			
384	—	—	582 545,32	2 231 879,35			

1	2	3	4	5	6	7	8
102	—	—	582 553,85	2 231 861,14	Метод спутниковых геодезических измерений (определений)	0,20	—
97	582 580,49	2 231 874,21	—	—			

2. Сведения о частях границ уточняемого земельного участка с кадастровым номером 74:34:1707001:17 :

Обозначение части границ		Горизонтальное проложение (S), м	Описание прохождения части границ	Сведения о согласовании местоположения границ (согласовано/спорное)
от т.	до т.			
1	2	3	4	5
101	382	19,95	—	согласовано
382	384	30,08		
384	102	20,11		
102	101	30,13		

3. Сведения о характеристиках уточняемого земельного участка с кадастровым номером 74:34:1707001:17 :

№ п/п	Наименование характеристики	Значение характеристики
1	2	3
1.	Адрес земельного участка	456306, Российская Федерация, Челябинская область, Миасс г, Коллективный Сад Родничок тер, д 56
1.1.	Сведения о местоположении земельного участка (при отсутствии адреса) в структурированном в соответствии с федеральной информационной адресной системой виде	—
1.2.	Дополнительные сведения о местоположении земельного участка	—
2.	Площадь земельного участка ± величина погрешности определения (вычисления) площади ($P \pm \Delta P$), м ²	603 ± 17,00
3.	Формула, примененная для вычисления предельной погрешности определения площади земельного участка, с подставленными значениями и итоговые (вычисленные) значения	$3,5 * M_t * \sqrt{P} = 3,5 * 0,20 * \sqrt{(603,00)} = 17$
4.	Площадь земельного участка согласно сведениям Единого государственного реестра недвижимости (Ркад), м ²	600,00
5.	Оценка расхождения Р и Ркад (Р - Ркад), м ²	3
6.	Предельный минимальный и максимальный размеры земельного участка (Рмин и Рмакс), м ²	Рмин = Рмин = 400 Рмакс = Рмакс = 1 500

1	2	3
7.	Кадастровый или иной государственный учетный номер (инвентарный) здания, сооружения, объекта незавершенного строительства, расположенного на земельном участке	—
8.	Вид (виды) разрешенного использования	садоводство
8.1.	Дополнительные сведения об использовании земельного участка	—
9.	Сведения о земельных участках (землях общего пользования, территории общего пользования), посредством которых обеспечивается доступ	Земли (земельные участки) общего пользования
10.	Иные сведения	—

4. Пояснения к сведениям об уточняемом земельном участке с кадастровым номером 74:34:1707001:17 :

1.	Сведения границах земельного участка содержали ошибки в описании координат поворотных точек (смещение всего контура участка). Уточнено координатное описание точек исправляемого участка по произведенным на местности замерам. Уточнена раница участка по существующим на местности ограждениям, с сохранением конфигурации участка.
----	---

1. Сведения о характерных точках границ уточняемого земельного участка с кадастровым номером 74:34:1707001:18 :
 Система координат МСК-74, зона 2 Зона № 2

Обозначение характерных точек границ	Координаты, м				Метод определения координат	Формулы, примененные для расчета средней квадратической погрешности определения координат характерных точек границ (Mt), с подставленными в такие формулы значениями и итоговые (вычисленные) значения Mt, м	Описание закрепления точки
	содержатся в Едином государственном реестре недвижимости		определены в результате выполнения комплексных кадастровых работ				
	X	Y	X	Y			
1	2	3	4	5	6	7	8
378	582 571,96	2 231 892,17	—	—	Метод спутниковых геодезических измерений (определений)	0,20	—
379	582 563,76	2 231 910,43	—	—			
380	582 536,36	2 231 897,49	—	—			
381	582 544,82	2 231 879,53	—	—			
382	—	—	582 572,64	2 231 891,94			

1	2	3	4	5	6	7	8
383	—	—	582 564,06	2 231 910,10	Метод спутниковых геодезических измерений (определений)	0,20	—
78	—	—	582 536,75	2 231 897,15			
384	—	—	582 545,32	2 231 879,35			
378	582 571,96	2 231 892,17	—	—			

2. Сведения о частях границ уточняемого земельного участка с кадастровым номером 74:34:1707001:18 :

Обозначение части границ		Горизонтальное проложение (S), м	Описание прохождения части границ	Сведения о согласовании местоположения границ (согласовано/спорное)
от т.	до т.			
1	2	3	4	5
382	383	20,08	—	согласовано
383	78	30,22		
78	384	19,76		
384	382	30,08		

3. Сведения о характеристиках уточняемого земельного участка с кадастровым номером 74:34:1707001:18 :

№ п/п	Наименование характеристики	Значение характеристики
1	2	3
1.	Адрес земельного участка	456306, Российская Федерация, Челябинская область, Миасс г, Коллективный Сад Родничок тер, д 57
1.1.	Сведения о местоположении земельного участка (при отсутствии адреса) в структурированном в соответствии с федеральной информационной адресной системой виде	—
1.2.	Дополнительные сведения о местоположении земельного участка	—
2.	Площадь земельного участка ± величина погрешности определения (вычисления) площади ($P \pm \Delta P$), м ²	601 ± 17,00
3.	Формула, примененная для вычисления предельной погрешности определения площади земельного участка, с подставленными значениями и итоговые (вычисленные) значения	$3,5 * M_t * \sqrt{P} = 3,5 * 0,20 * \sqrt{(601,00)} = 17$
4.	Площадь земельного участка согласно сведениям Единого государственного реестра недвижимости (Ркад), м ²	600,00
5.	Оценка расхождения P и Ркад (P - Ркад), м ²	1

1	2	3
6.	Предельный минимальный и максимальный размеры земельного участка (Р _{мин} и Р _{макс}), м ²	Р _{мин} = Р _{мин} = 400 Р _{макс} = Р _{макс} = 1 500
7.	Кадастровый или иной государственный учетный номер (инвентарный) здания, сооружения, объекта незавершенного строительства, расположенного на земельном участке	74:34:1707001:590
8.	Вид (виды) разрешенного использования	для садоводства и огородничества
8.1.	Дополнительные сведения об использовании земельного участка	—
9.	Сведения о земельных участках (землях общего пользования, территории общего пользования), посредством которых обеспечивается доступ	Земли (земельные участки) общего пользования
10.	Иные сведения	—

4. Пояснения к сведениям об уточняемом земельном участке с кадастровым номером 74:34:1707001:18 :

1.	Сведения границах земельного участка содержали ошибки в описании координат поворотных точек (смещение всего контура участка). Уточнено координатное описание точек исправляемого участка по произведенным на местности замерам. Уточнена раница участка по существующим на местности ограждениям, с сохранением конфигурации участка.
----	---

1. Сведения о характерных точках границ уточняемого земельного участка с кадастровым номером 74:34:1707001:24 :
Система координат МСК-74, зона 2 Зона № 2

Обозначение характерных точек границ	Координаты, м				Метод определения координат	Формулы, примененные для расчета средней квадратической погрешности определения координат характерных точек границ (Mt), с подставленными в такие формулы значениями и итоговые (вычисленные) значения Mt, м	Описание закрепления точки
	содержатся в Едином государственном реестре недвижимости		определены в результате выполнения комплексных кадастровых работ				
	X	Y	X	Y			
1	2	3	4	5	6	7	8
198	—	—	582 612,33	2 231 889,24	Метод спутниковых геодезических измерений (определений)	0,20	—
180	582 603,64	2 231 906,98	582 603,64	2 231 906,98			
179	582 576,49	2 231 894,80	582 576,49	2 231 894,80			
195	582 584,89	2 231 876,42	—	—			

1	2	3	4	5	6	7	8
1091	582 612,32	2 231 889,24	—	—	Метод спутниковых геодезических измерений (определений)	0,10	—
199	—	—	582 585,10	2 231 876,00		0,20	
198	—	—	582 612,33	2 231 889,24			

2. Сведения о частях границ уточняемого земельного участка с кадастровым номером 74:34:1707001:24 :

Обозначение части границ		Горизонтальное проложение (S), м	Описание прохождения части границ	Сведения о согласовании местоположения границ (согласовано/спорное)
от т.	до т.			
1	2	3	4	5
198	180	19,75	—	согласовано
180	179	29,76		
179	199	20,68		
199	198	30,28		

3. Сведения о характеристиках уточняемого земельного участка с кадастровым номером 74:34:1707001:24 :

№ п/п	Наименование характеристики	Значение характеристики
1	2	3
1.	Адрес земельного участка	—
1.1.	Сведения о местоположении земельного участка (при отсутствии адреса) в структурированном в соответствии с федеральной информационной адресной системой виде	456306, Российская Федерация, Челябинская область, Миасс г, Коллективный Сад Родничок тер, д 83
1.2.	Дополнительные сведения о местоположении земельного участка	—
2.	Площадь земельного участка ± величина погрешности определения (вычисления) площади ($P \pm \Delta P$), м ²	607 ± 17,00
3.	Формула, примененная для вычисления предельной погрешности определения площади земельного участка, с подставленными значениями и итоговые (вычисленные) значения	$3,5 * 0,20 * \sqrt{(607,00)} = 17$
4.	Площадь земельного участка согласно сведениям Единого государственного реестра недвижимости (Ркад), м ²	600,00
5.	Оценка расхождения Р и Ркад ($P - P_{кад}$), м ²	7
6.	Предельный минимальный и максимальный размеры земельного участка (Рмин и Рмакс), м ²	Рмин = Рмин = 400 Рмакс = Рмакс = 1 500

1	2	3
7.	Кадастровый или иной государственный учетный номер (инвентарный) здания, сооружения, объекта незавершенного строительства, расположенного на земельном участке	—
8.	Вид (виды) разрешенного использования	для садоводства
8.1.	Дополнительные сведения об использовании земельного участка	—
9.	Сведения о земельных участках (землях общего пользования, территории общего пользования), посредством которых обеспечивается доступ	Земли (земельные участки) общего пользования
10.	Иные сведения	—

4. Пояснения к сведениям об уточняемом земельном участке с кадастровым номером 74:34:1707001:24 :

1.	Сведения границах земельного участка содержали ошибки в описании координат поворотных точек (смещение всего контура участка). Уточнено координатное описание точек исправляемого участка по произведенным на местности замерам. Уточнена раница участка по существующим на местности ограждениям, с сохранением конфигурации участка.
----	---

1. Сведения о характерных точках границ уточняемого земельного участка с кадастровым номером 74:34:1707001:25 :
 Система координат МСК-74, зона 2 Зона № 2

Обозначение характерных точек границ	Координаты, м				Метод определения координат	Формулы, примененные для расчета средней квадратической погрешности определения координат характерных точек границ (Mt), с подставленными в такие формулы значениями и итоговые (вычисленные) значения Mt, м	Описание закрепления точки
	содержатся в Едином государственном реестре недвижимости		определены в результате выполнения комплексных кадастровых работ				
	X	Y	X	Y			
1	2	3	4	5	6	7	8
193	582 620,98	2 231 871,06	—	—	Метод спутниковых геодезических измерений (определений)	0,20	—
194	582 612,23	2 231 889,20	—	—		0,10	
195	582 584,89	2 231 876,42	—	—		0,20	
196	582 594,10	2 231 858,62	—	—			
197	—	—	582 621,48	2 231 870,54			

1	2	3	4	5	6	7	8
198	—	—	582 612,33	2 231 889,24	Метод спутниковых геодезических измерений (определений)	0,20	—
199	—	—	582 585,10	2 231 876,00			
200	—	—	582 594,14	2 231 857,94			
193	582 620,98	2 231 871,06	—	—			

2. Сведения о частях границ уточняемого земельного участка с кадастровым номером 74:34:1707001:25 :

Обозначение части границ		Горизонтальное проложение (S), м	Описание прохождения части границ	Сведения о согласовании местоположения границ (согласовано/спорное)
от т.	до т.			
1	2	3	4	5
197	198	20,82	—	согласовано
198	199	30,28		
199	200	20,20		
200	197	30,10		

3. Сведения о характеристиках уточняемого земельного участка с кадастровым номером 74:34:1707001:25 :

№ п/п	Наименование характеристики	Значение характеристики
1	2	3
1.	Адрес земельного участка	456306, Российская Федерация, Челябинская область, Миасс г, Коллективный Сад Родничок тер, д 84
1.1.	Сведения о местоположении земельного участка (при отсутствии адреса) в структурированном в соответствии с федеральной информационной адресной системой виде	—
1.2.	Дополнительные сведения о местоположении земельного участка	—
2.	Площадь земельного участка ± величина погрешности определения (вычисления) площади ($P \pm \Delta P$), м ²	619 ± 17,00
3.	Формула, примененная для вычисления предельной погрешности определения площади земельного участка, с подставленными значениями и итоговые (вычисленные) значения	$3,5 * M_t * \sqrt{P} = 3,5 * 0,20 * \sqrt{(619,00)} = 17$
4.	Площадь земельного участка согласно сведениям Единого государственного реестра недвижимости (Ркад), м ²	600,00
5.	Оценка расхождения P и Ркад (P - Ркад), м ²	19

1	2	3
6.	Предельный минимальный и максимальный размеры земельного участка (Р _{мин} и Р _{макс}), м ²	Р _{мин} = Р _{мин} = 400 Р _{макс} = Р _{макс} = 1 500
7.	Кадастровый или иной государственный учетный номер (инвентарный) здания, сооружения, объекта незавершенного строительства, расположенного на земельном участке	74:34:1707001:673
8.	Вид (виды) разрешенного использования	для садоводства и огородничества
8.1.	Дополнительные сведения об использовании земельного участка	—
9.	Сведения о земельных участках (землях общего пользования, территории общего пользования), посредством которых обеспечивается доступ	Земли (земельные участки) общего пользования
10.	Иные сведения	—

4. Пояснения к сведениям об уточняемом земельном участке с кадастровым номером 74:34:1707001:25 :

1.	Сведения границах земельного участка содержали ошибки в описании координат поворотных точек (смещение всего контура участка). Уточнено координатное описание точек исправляемого участка по произведенным на местности замерам. Уточнена раница участка по существующим на местности ограждениям, с сохранением конфигурации участка.
----	---

1. Сведения о характерных точках границ уточняемого земельного участка с кадастровым номером 74:34:1707001:41 :
Система координат МСК-74, зона 2 Зона № 2

Обозначение характерных точек границ	Координаты, м				Метод определения координат	Формулы, примененные для расчета средней квадратической погрешности определения координат характерных точек границ (Mt), с подставленными в такие формулы значениями и итоговые (вычисленные) значения Mt, м	Описание закрепления точки
	содержатся в Едином государственном реестре недвижимости		определены в результате выполнения комплексных кадастровых работ				
	X	Y	X	Y			
1	2	3	4	5	6	7	8
871	582 500,93	2 231 651,82	—	—	Метод спутниковых геодезических измерений (определений)	0,20	—
872	582 533,96	2 231 667,35	—	—			
873	582 526,02	2 231 684,52	—	—			
874	—	—	582 534,22	2 231 666,92			

1	2	3	4	5	6	7	8
658	—	—	582 526,28	2 231 684,09	Метод спутниковых геодезических измерений (определений)	0,20	—
657	—	—	582 504,90	2 231 673,68			
656	582 493,38	2 231 668,07	582 493,38	2 231 668,07			
875	—	—	582 501,34	2 231 651,02			
871	582 500,93	2 231 651,82	—	—			

2. Сведения о частях границ уточняемого земельного участка с кадастровым номером 74:34:1707001:41 :

Обозначение части границ		Горизонтальное проложение (S), м	Описание прохождения части границ	Сведения о согласовании местоположения границ (согласовано/спорное)
от т. 1	до т. 2			
1	2	3	4	5
874	658	18,92	—	согласовано
658	657	23,78		
657	656	12,81		
656	875	18,82		
875	874	36,52		

3. Сведения о характеристиках уточняемого земельного участка с кадастровым номером 74:34:1707001:41 :

№ п/п	Наименование характеристики	Значение характеристики
1	2	3
1.	Адрес земельного участка	456306, Российская Федерация, Челябинская область, Миасс г, Коллективный Сад Родничок тер, д 136
1.1.	Сведения о местоположении земельного участка (при отсутствии адреса) в структурированном в соответствии с федеральной информационной адресной системой виде	—
1.2.	Дополнительные сведения о местоположении земельного участка	—
2.	Площадь земельного участка ± величина погрешности определения (вычисления) площади ($P \pm \Delta P$), м ²	690 ± 18,00
3.	Формула, примененная для вычисления предельной погрешности определения площади земельного участка, с подставленными значениями и итоговые (вычисленные) значения	$3,5 * M_t * \sqrt{P} = 3,5 * 0,20 * \sqrt{(690,00)} = 18$

1	2	3
4.	Площадь земельного участка согласно сведениям Единого государственного реестра недвижимости (Ркад), м ²	673,00
5.	Оценка расхождения Р и Ркад (Р - Ркад), м ²	17
6.	Предельный минимальный и максимальный размеры земельного участка (Рмин и Рмакс), м ²	Рмин = Рмин = 400 Рмакс = Рмакс = 1 500
7.	Кадастровый или иной государственный учетный номер (инвентарный) здания, сооружения, объекта незавершенного строительства, расположенного на земельном участке	74:34:1707001:556
8.	Вид (виды) разрешенного использования	для садоводства и огородничества
8.1.	Дополнительные сведения об использовании земельного участка	—
9.	Сведения о земельных участках (землях общего пользования, территории общего пользования), посредством которых обеспечивается доступ	Земли (земельные участки) общего пользования
10.	Иные сведения	—

4. Пояснения к сведениям об уточняемом земельном участке с кадастровым номером 74:34:1707001:41 :

1.	Сведения границах земельного участка содержали ошибки в описании координат поворотных точек (смещение всего контура участка). Уточнено координатное описание точек исправляемого участка по произведенным на местности замерам. Уточнена раница участка по существующим на местности ограждениям, с сохранением конфигурации участка.
----	---

1. Сведения о характерных точках границ уточняемого земельного участка с кадастровым номером 74:34:1707001:47 :

Система координат МСК-74, зона 2 Зона № 2

Обозначение характерных точек границ	Координаты, м				Метод определения координат	Формулы, примененные для расчета средней квадратической погрешности определения координат характерных точек границ (Mt), с подставленными в такие формулы значениями и итоговые (вычисленные) значения Mt, м	Описание закрепления точки
	содержатся в Едином государственном реестре недвижимости		определены в результате выполнения комплексных кадастровых работ				
	X	Y	X	Y			
1	2	3	4	5	6	7	8
791	582 591,59	2 231 560,84	—	—	Метод спутниковых геодезических измерений (определений)	0,20	—
792	582 600,33	2 231 542,41	—	—			

1	2	3	4	5	6	7	8
793	—	—	582 591,19	2 231 559,62	Метод спутниковых геодезических измерений (определений)	0,20	—
779	—	—	582 600,00	2 231 541,32			
778	582 627,45	2 231 555,25	582 627,45	2 231 555,25			
794	582 618,77	2 231 573,26	582 618,77	2 231 573,26			
791	582 591,59	2 231 560,84	—	—			

2. Сведения о частях границ уточняемого земельного участка с кадастровым номером 74:34:1707001:47 :

Обозначение части границ		Горизонтальное проложение (S), м	Описание прохождения части границ	Сведения о согласовании местоположения границ (согласовано/спорное)
от т.	до т.			
1	2	3	4	5
793	779	20,31	—	согласовано
779	778	30,78		
778	794	19,99		
794	793	30,77		

3. Сведения о характеристиках уточняемого земельного участка с кадастровым номером 74:34:1707001:47 :

№ п/п	Наименование характеристики	Значение характеристики
1	2	3
1.	Адрес земельного участка	456306, Российская Федерация, Челябинская область, Миасс г, Коллективный Сад Родничок тер, д 155
1.1.	Сведения о местоположении земельного участка (при отсутствии адреса) в структурированном в соответствии с федеральной информационной адресной системой виде	—
1.2.	Дополнительные сведения о местоположении земельного участка	—
2.	Площадь земельного участка ± величина погрешности определения (вычисления) площади ($P \pm \Delta P$), м ²	620 ± 17,00
3.	Формула, примененная для вычисления предельной погрешности определения площади земельного участка, с подставленными значениями и итоговые (вычисленные) значения	$3,5 * M_t * \sqrt{P} = 3,5 * 0,20 * \sqrt{(620,00)} = 17$

1	2	3
4.	Площадь земельного участка согласно сведениям Единого государственного реестра недвижимости (Ркад), м ²	600,00
5.	Оценка расхождения Р и Ркад (Р - Ркад), м ²	20
6.	Предельный минимальный и максимальный размеры земельного участка (Рмин и Рмакс), м ²	Рмин = Рмин = 400 Рмакс = Рмакс = 1 500
7.	Кадастровый или иной государственный учетный номер (инвентарный) здания, сооружения, объекта незавершенного строительства, расположенного на земельном участке	74:34:1707001:655
8.	Вид (виды) разрешенного использования	для садоводства и огородничества
8.1.	Дополнительные сведения об использовании земельного участка	—
9.	Сведения о земельных участках (землях общего пользования, территории общего пользования), посредством которых обеспечивается доступ	Земли (земельные участки) общего пользования
10.	Иные сведения	—

4. Пояснения к сведениям об уточняемом земельном участке с кадастровым номером 74:34:1707001:47 :

1.	Сведения границах земельного участка содержали ошибки в описании координат поворотных точек (смещение всего контура участка). Уточнено координатное описание точек исправляемого участка по произведенным на местности замерам. Уточнена раница участка по существующим на местности ограждениям, с сохранением конфигурации участка.
----	---

1. Сведения о характерных точках границ уточняемого земельного участка с кадастровым номером 74:34:1707001:49 :

Система координат МСК-74, зона 2 Зона № 2

Обозначение характерных точек границ	Координаты, м				Метод определения координат	Формулы, примененные для расчета средней квадратической погрешности определения координат характерных точек границ (Mt), с подставленными в такие формулы значениями и итоговые (вычисленные) значения Mt, м	Описание закрепления точки
	содержатся в Едином государственном реестре недвижимости		определены в результате выполнения комплексных кадастровых работ				
	X	Y	X	Y			
1	2	3	4	5	6	7	8
408	582 601,50	2 231 609,60	582 601,50	2 231 609,60	Метод спутниковых геодезических измерений (определений)	0,20	—
700	582 593,07	2 231 627,40	582 593,07	2 231 627,40			

1	2	3	4	5	6	7	8
893	582 565,75	2 231 614,74	—	—	Метод спутниковых геодезических измерений (определений)	0,20	—
894	582 573,77	2 231 596,67	—	—			
699	—	—	582 566,00	2 231 614,30			
412	—	—	582 573,69	2 231 596,30			
408	582 601,50	2 231 609,60	582 601,50	2 231 609,60			

2. Сведения о частях границ уточняемого земельного участка с кадастровым номером 74:34:1707001:49 :

Обозначение части границ		Горизонтальное проложение (S), м	Описание прохождения части границ	Сведения о согласовании местоположения границ (согласовано/спорное)
от т.	до т.			
1	2	3	4	5
408	700	19,70	—	согласовано
700	699	30,07		
699	412	19,57		
412	408	30,83		

3. Сведения о характеристиках уточняемого земельного участка с кадастровым номером 74:34:1707001:49 :

№ п/п	Наименование характеристики	Значение характеристики
1	2	3
1.	Адрес земельного участка	456306, Российская Федерация, Челябинская область, Миасс г, Коллективный Сад Родничок тер, д 158
1.1.	Сведения о местоположении земельного участка (при отсутствии адреса) в структурированном в соответствии с федеральной информационной адресной системой виде	—
1.2.	Дополнительные сведения о местоположении земельного участка	—
2.	Площадь земельного участка ± величина погрешности определения (вычисления) площади ($P \pm \Delta P$), м ²	598 ± 17,00
3.	Формула, примененная для вычисления предельной погрешности определения площади земельного участка, с подставленными значениями и итоговые (вычисленные) значения	$3,5 * M_t * \sqrt{P} = 3,5 * 0,20 * \sqrt{(598,00)} = 17$

1	2	3
4.	Площадь земельного участка согласно сведениям Единого государственного реестра недвижимости (Ркад), м ²	600,00
5.	Оценка расхождения Р и Ркад (Р - Ркад), м ²	2
6.	Предельный минимальный и максимальный размеры земельного участка (Рмин и Рмакс), м ²	Рмин = Рмин = 400 Рмакс = Рмакс = 1 500
7.	Кадастровый или иной государственный учетный номер (инвентарный) здания, сооружения, объекта незавершенного строительства, расположенного на земельном участке	74:34:1707001:649
8.	Вид (виды) разрешенного использования	для садоводства и огородничества
8.1.	Дополнительные сведения об использовании земельного участка	—
9.	Сведения о земельных участках (землях общего пользования, территории общего пользования), посредством которых обеспечивается доступ	Земли (земельные участки) общего пользования
10.	Иные сведения	—

4. Пояснения к сведениям об уточняемом земельном участке с кадастровым номером 74:34:1707001:49 :

1.	Сведения границах земельного участка содержали ошибки в описании координат поворотных точек (смещение всего контура участка). Уточнено координатное описание точек исправляемого участка по произведенным на местности замерам. Уточнена раница участка по существующим на местности ограждениям, с сохранением конфигурации участка.
----	---

1. Сведения о характерных точках границ уточняемого земельного участка с кадастровым номером 74:34:1707001:55 :

Система координат МСК-74, зона 2 Зона № 2

Обозначение характерных точек границ	Координаты, м				Метод определения координат	Формулы, примененные для расчета средней квадратической погрешности определения координат характерных точек границ (Mt), с подставленными в такие формулы значениями и итоговые (вычисленные) значения Mt, м	Описание закрепления точки
	содержатся в Едином государственном реестре недвижимости		определены в результате выполнения комплексных кадастровых работ				
	X	Y	X	Y			
1	2	3	4	5	6	7	8
901	—	—	582 654,04	2 231 567,58	Метод спутниковых геодезических измерений (определений)	0,20	—
902	—	—	582 644,84	2 231 586,84			

1	2	3	4	5	6	7	8
794	—	—	582 618,77	2 231 573,26	Метод спутниковых геодезических измерений (определений)	0,20	—
778	582 627,45	2 231 555,25	582 627,45	2 231 555,25			
903	582 654,44	2 231 568,33	—	—			
904	582 645,75	2 231 586,34	—	—			
905	582 618,77	2 231 573,27	—	—			
901	—	—	582 654,04	2 231 567,58			

2. Сведения о частях границ уточняемого земельного участка с кадастровым номером 74:34:1707001:55 :

Обозначение части границ		Горизонтальное проложение (S), м	Описание прохождения части границ	Сведения о согласовании местоположения границ (согласовано/спорное)
от т.	до т.			
1	2	3	4	5
901	902	21,34	—	согласовано
902	794	29,39		
794	778	19,99		
778	901	29,31		

3. Сведения о характеристиках уточняемого земельного участка с кадастровым номером 74:34:1707001:55 :

№ п/п	Наименование характеристики	Значение характеристики
1	2	3
1.	Адрес земельного участка	456306, Российская Федерация, Челябинская область, Миасс г, Коллективный Сад Родничок тер, д 182
1.1.	Сведения о местоположении земельного участка (при отсутствии адреса) в структурированном в соответствии с федеральной информационной адресной системой виде	—
1.2.	Дополнительные сведения о местоположении земельного участка	—
2.	Площадь земельного участка ± величина погрешности определения (вычисления) площади ($P \pm \Delta P$), м ²	606 ± 17,00

1	2	3	4	5	6	7	8
605	—	—	582 610,16	2 231 812,55	Метод спутниковых геодезических измерений (определений)	0,20	—
608	582 583,89	2 231 799,80	582 583,89	2 231 799,80			
738	582 592,45	2 231 781,84	582 592,45	2 231 781,84			
739	582 619,60	2 231 794,40	—	—			
609	582 610,99	2 231 812,37	—	—			
740	—	—	582 618,10	2 231 794,02			
605	—	—	582 610,16	2 231 812,55			

2. Сведения о частях границ уточняемого земельного участка с кадастровым номером 74:34:1707001:64 :

Обозначение части границ		Горизонтальное проложение (S), м	Описание прохождения части границ	Сведения о согласовании местоположения границ (согласовано/спорное)
от т.	до т.			
1	2	3	4	5
605	608	29,20	—	согласовано
608	738	19,90		
738	740	28,39		
740	605	20,16		

3. Сведения о характеристиках уточняемого земельного участка с кадастровым номером 74:34:1707001:64 :

№ п/п	Наименование характеристики	Значение характеристики
1	2	3
1.	Адрес земельного участка	456306, Российская Федерация, Челябинская область, Миасс г, Коллективный Сад Родничок тер, д 219
1.1.	Сведения о местоположении земельного участка (при отсутствии адреса) в структурированном в соответствии с федеральной информационной адресной системой виде	—
1.2.	Дополнительные сведения о местоположении земельного участка	—
2.	Площадь земельного участка ± величина погрешности определения (вычисления) площади ($P \pm \Delta P$), м ²	576 ± 17,00

1	2	3	4	5	6	7	8
755	—	—	582 693,39	2 231 719,04	Метод спутниковых геодезических измерений (определений)	0,20	—
756	582 693,10	2 231 719,65	—	—			
757	582 684,89	2 231 736,91	—	—			
758	582 684,52	2 231 737,69	582 684,52	2 231 737,69			
759	582 684,48	2 231 737,67	—	—			
760	582 657,37	2 231 724,79	582 657,37	2 231 724,79			
761	582 665,77	2 231 706,79	—	—			
762	582 692,89	2 231 719,56	—	—			
763	—	—	582 666,08	2 231 706,06			
755	—	—	582 693,39	2 231 719,04			

2. Сведения о частях границ уточняемого земельного участка с кадастровым номером 74:34:1707001:80 :

Обозначение части границ		Горизонтальное проложение (S), м	Описание прохождения части границ	Сведения о согласовании местоположения границ (согласовано/спорное)
от т.	до т.			
1	2	3	4	5
755	758	20,65	—	согласовано
758	760	30,06		
760	763	20,66		
763	755	30,24		

3. Сведения о характеристиках уточняемого земельного участка с кадастровым номером 74:34:1707001:80 :

№ п/п	Наименование характеристики	Значение характеристики
1	2	3

1	2	3
1.	Адрес земельного участка	456306, Российская Федерация, Челябинская область, Миасс г, Коллективный Сад Родничок тер, д 257
1.1.	Сведения о местоположении земельного участка (при отсутствии адреса) в структурированном в соответствии с федеральной информационной адресной системой виде	—
1.2.	Дополнительные сведения о местоположении земельного участка	—
2.	Площадь земельного участка \pm величина погрешности определения (вычисления) площади ($P \pm \Delta P$), м ²	623 \pm 17,00
3.	Формула, примененная для вычисления предельной погрешности определения площади земельного участка, с подставленными значениями и итоговые (вычисленные) значения	$3,5 * M_t * \sqrt{P} = 3,5 * 0,20 * \sqrt{(623,00)} = 17$
4.	Площадь земельного участка согласно сведениям Единого государственного реестра недвижимости (Ркад), м ²	600,00
5.	Оценка расхождения P и Ркад (P - Ркад), м ²	23
6.	Предельный минимальный и максимальный размеры земельного участка (Рмин и Рмакс), м ²	Рмин = Рмин = 400 Рмакс = Рмакс = 1 500
7.	Кадастровый или иной государственный учетный номер (инвентарный) здания, сооружения, объекта незавершенного строительства, расположенного на земельном участке	—
8.	Вид (виды) разрешенного использования	для садоводства и огородничества
8.1.	Дополнительные сведения об использовании земельного участка	—
9.	Сведения о земельных участках (землях общего пользования, территории общего пользования), посредством которых обеспечивается доступ	Земли (земельные участки) общего пользования
10.	Иные сведения	—
4. Пояснения к сведениям об уточняемом земельном участке с кадастровым номером		74:34:1707001:80 :
1.	Сведения границах земельного участка содержали ошибки в описании координат поворотных точек (смещение всего контура участка). Уточнено координатное описание точек исправляемого участка по произведенным на местности замерам. Уточнена граница участка по существующим на местности ограждениям, с сохранением конфигурации участка.	

1. Сведения о характерных точках границ уточняемого земельного участка с кадастровым номером 74:34:1707001:109 :
 Система координат МСК-74, зона 2 Зона № 2

Обозначение характерных точек границ	Координаты, м				Метод определения координат	Формулы, примененные для расчета средней квадратической погрешности определения координат характерных точек границ (Mt), с подставленными в такие формулы значениями и итоговые (вычисленные) значения Mt, м	Описание закрепления точки
	содержатся в Едином государственном реестре недвижимости		определены в результате выполнения комплексных кадастровых работ				
	X	Y	X	Y			
1	2	3	4	5	6	7	8
10	—	—	582 857,12	2 231 597,50	Метод спутниковых геодезических измерений (определений)	0,20	—
11	—	—	582 847,70	2 231 616,60			
12	—	—	582 820,62	2 231 603,50			
13	—	—	582 829,54	2 231 584,62			
14	582 855,71	2 231 598,12	—	—		0,10	
15	582 847,09	2 231 616,29	—	—			
16	582 820,08	2 231 603,24	—	—			
17	582 828,60	2 231 585,27	—	—		0,20	
10	—	—	582 857,12	2 231 597,50			

2. Сведения о частях границ уточняемого земельного участка с кадастровым номером 74:34:1707001:109 :

Обозначение части границ		Горизонтальное проложение (S), м	Описание прохождения части границ	Сведения о согласовании местоположения границ (согласовано/спорное)
от т.	до т.			
1	2	3	4	5
10	11	21,30	—	согласовано
11	12	30,08		

1	2	3	4	5
12	13	20,88	—	согласовано
13	10	30,44	—	

3. Сведения о характеристиках уточняемого земельного участка с кадастровым номером 74:34:1707001:109 :

№ п/п	Наименование характеристики	Значение характеристики
1	2	3
1.	Адрес земельного участка	456306, Российская Федерация, Челябинская область, Миасс г, Коллективный Сад Родничок тер, д 329
1.1.	Сведения о местоположении земельного участка (при отсутствии адреса) в структурированном в соответствии с федеральной информационной адресной системой виде	—
1.2.	Дополнительные сведения о местоположении земельного участка	—
2.	Площадь земельного участка ± величина погрешности определения (вычисления) площади ($P \pm \Delta P$), м ²	638 ± 18,00
3.	Формула, примененная для вычисления предельной погрешности определения площади земельного участка, с подставленными значениями и итоговые (вычисленные) значения	$3,5 * M_t * \sqrt{P} = 3,5 * 0,20 * \sqrt{(638,00)} = 18$
4.	Площадь земельного участка согласно сведениям Единого государственного реестра недвижимости (Ркад), м ²	600,00
5.	Оценка расхождения P и Ркад ($P - P_{кад}$), м ²	38
6.	Предельный минимальный и максимальный размеры земельного участка (Рмин и Рмакс), м ²	Рмин = Рмин = 400 Рмакс = Рмакс = 1 500
7.	Кадастровый или иной государственный учетный номер (инвентарный) здания, сооружения, объекта незавершенного строительства, расположенного на земельном участке	74:34:1707001:607
8.	Вид (виды) разрешенного использования	для садоводства и огородничества
8.1.	Дополнительные сведения об использовании земельного участка	—
9.	Сведения о земельных участках (землях общего пользования, территории общего пользования), посредством которых обеспечивается доступ	Земли (земельные участки) общего пользования
10.	Иные сведения	—

4. Пояснения к сведениям об уточняемом земельном участке с кадастровым номером 74:34:1707001:109 :

1. Сведения границах земельного участка содержали ошибки в описании координат поворотных точек (смещение всего контура участка). Уточнено координатное описание точек исправляемого участка по произведенным на местности замерам. Уточнена раница участка по существующим на местности ограждениям, с сохранением конфигурации участка.

1. Сведения о характерных точках границ уточняемого земельного участка с кадастровым номером 74:34:1707001:143 :
 Система координат МСК-74, зона 2 Зона № 2

Обозначение характерных точек границ	Координаты, м				Метод определения координат	Формулы, примененные для расчета средней квадратической погрешности определения координат характерных точек границ (Mt), с подставленными в такие формулы значениями и итоговые (вычисленные) значения Mt, м	Описание закрепления точки
	содержатся в Едином государственном реестре недвижимости		определены в результате выполнения комплексных кадастровых работ				
	X	Y	X	Y			
1	2	3	4	5	6	7	8
68	582 936,99	2 231 429,21	—	—	Метод спутниковых геодезических измерений (определений)	0,20	—
69	582 909,62	2 231 416,49	—	—			
70	582 917,91	2 231 398,69	—	—			
71	582 945,11	2 231 411,22	—	—			
72	—	—	582 936,48	2 231 429,15			
73	—	—	582 908,48	2 231 416,66			
74	—	—	582 908,86	2 231 415,83			
75	—	—	582 917,40	2 231 398,04			
76	—	—	582 944,90	2 231 411,12			
68	582 936,99	2 231 429,21	—	—			

2. Сведения о частях границ уточняемого земельного участка с кадастровым номером 74:34:1707001:143 :

Обозначение части границ		Горизонтальное проложение (S), м	Описание прохождения части границ	Сведения о согласовании местоположения границ (согласовано/спорное)
от т.	до т.			
1	2	3	4	5
72	73	30,66	—	согласовано
73	74	0,91		
74	75	19,73		
75	76	30,45		
76	72	19,90		

3. Сведения о характеристиках уточняемого земельного участка с кадастровым номером 74:34:1707001:143 :

№ п/п	Наименование характеристики	Значение характеристики
1	2	3
1.	Адрес земельного участка	456306, Российская Федерация, Челябинская область, Миасс г, Коллективный Сад Родничок тер, д 410
1.1.	Сведения о местоположении земельного участка (при отсутствии адреса) в структурированном в соответствии с федеральной информационной адресной системой виде	—
1.2.	Дополнительные сведения о местоположении земельного участка	—
2.	Площадь земельного участка ± величина погрешности определения (вычисления) площади ($P \pm \Delta P$), м ²	620 ± 17,00
3.	Формула, примененная для вычисления предельной погрешности определения площади земельного участка, с подставленными значениями и итоговые (вычисленные) значения	$3,5 * M_t * \sqrt{P} = 3,5 * 0,20 * \sqrt{(620,00)} = 17$
4.	Площадь земельного участка согласно сведениям Единого государственного реестра недвижимости (Ркад), м ²	592,00
5.	Оценка расхождения P и Ркад ($P - P_{кад}$), м ²	28
6.	Предельный минимальный и максимальный размеры земельного участка (P _{мин} и P _{макс}), м ²	P _{мин} = P _{мин} = 400 P _{макс} = P _{макс} = 1 500
7.	Кадастровый или иной государственный учетный номер (инвентарный) здания, сооружения, объекта незавершенного строительства, расположенного на земельном участке	74:34:1707001:664
8.	Вид (виды) разрешенного использования	для садоводства и огородничества
8.1.	Дополнительные сведения об использовании земельного участка	—

1	2	3
9.	Сведения о земельных участках (землях общего пользования, территории общего пользования), посредством которых обеспечивается доступ	Земли (земельные участки) общего пользования
10.	Иные сведения	—

4. Пояснения к сведениям об уточняемом земельном участке с кадастровым номером 74:34:1707001:143 :

1.	Сведения границах земельного участка содержали ошибки в описании координат поворотных точек (смещение всего контура участка). Уточнено координатное описание точек исправляемого участка по произведенным на местности замерам. Уточнена раница участка по существующим на местности ограждениям, с сохранением конфигурации участка.
----	---

1. Сведения о характерных точках границ уточняемого земельного участка с кадастровым номером 74:34:1707001:155 :

Система координат МСК-74, зона 2 Зона № 2

Обозначение характерных точек границ	Координаты, м				Метод определения координат	Формулы, примененные для расчета средней квадратической погрешности определения координат характерных точек границ (Mt), с подставленными в такие формулы значениями и итоговые (вычисленные) значения Mt, м	Описание закрепления точки
	содержатся в Едином государственном реестре недвижимости		определены в результате выполнения комплексных кадастровых работ				
	X	Y	X	Y			
1	2	3	4	5	6	7	8
85	—	—	582 898,89	2 231 595,68	Метод спутниковых геодезических измерений (определений)	0,20	—
86	—	—	582 890,47	2 231 613,88			
87	582 863,04	2 231 600,44	582 863,04	2 231 600,44			
88	582 871,74	2 231 582,80	—	—			
89	582 899,10	2 231 596,26	—	—			
90	582 890,65	2 231 613,91	—	—			
91	—	—	582 871,30	2 231 582,42			

1	2	3	4	5	6	7	8
85	—	—	582 898,89	2 231 595,68	Метод спутниковых геодезических измерений (определений)	0,20	—

2. Сведения о частях границ уточняемого земельного участка с кадастровым номером 74:34:1707001:155 :

Обозначение части границ		Горизонтальное проложение (S), м	Описание прохождения части границ	Сведения о согласовании местоположения границ (согласовано/спорное)
от т.	до т.			
1	2	3	4	5
85	86	20,05	—	согласовано
86	87	30,55		
87	91	19,82		
91	85	30,61		

3. Сведения о характеристиках уточняемого земельного участка с кадастровым номером 74:34:1707001:155 :

№ п/п	Наименование характеристики	Значение характеристики
1	2	3
1.	Адрес земельного участка	456306, Российская Федерация, Челябинская область, Миасс г, Коллективный Сад Родничок тер, д 440
1.1.	Сведения о местоположении земельного участка (при отсутствии адреса) в структурированном в соответствии с федеральной информационной адресной системой виде	—
1.2.	Дополнительные сведения о местоположении земельного участка	—
2.	Площадь земельного участка ± величина погрешности определения (вычисления) площади ($P \pm \Delta P$), м ²	610 ± 17,00
3.	Формула, примененная для вычисления предельной погрешности определения площади земельного участка, с подставленными значениями и итоговые (вычисленные) значения	$3,5 * M_t * \sqrt{(P)} = 3,5 * 0,20 * \sqrt{(610,00)} = 17$
4.	Площадь земельного участка согласно сведениям Единого государственного реестра недвижимости (Ркад), м ²	600,00
5.	Оценка расхождения Р и Ркад ($P - P_{кад}$), м ²	10
6.	Предельный минимальный и максимальный размеры земельного участка (Рмин и Рмакс), м ²	Рмин = Рмин = 400 Рмакс = Рмакс = 1 500
7.	Кадастровый или иной государственный учетный номер (инвентарный) здания, сооружения, объекта незавершенного строительства, расположенного на земельном участке	74:34:1707001:629
8.	Вид (виды) разрешенного использования	садоводство

1	2	3
8.1.	Дополнительные сведения об использовании земельного участка	—
9.	Сведения о земельных участках (землях общего пользования, территории общего пользования), посредством которых обеспечивается доступ	Земли (земельные участки) общего пользования
10.	Иные сведения	—

4. Пояснения к сведениям об уточняемом земельном участке с кадастровым номером 74:34:1707001:155 :

1.	Сведения границах земельного участка содержали ошибки в описании координат поворотных точек (смещение всего контура участка). Уточнено координатное описание точек исправляемого участка по произведенным на местности замерам. Уточнена раница участка по существующим на местности ограждениям, с сохранением конфигурации участка.
----	---

1. Сведения о характерных точках границ уточняемого земельного участка с кадастровым номером 74:34:1707001:184 :
Система координат МСК-74, зона 2 Зона № 2

Обозначение характерных точек границ	Координаты, м				Метод определения координат	Формулы, примененные для расчета средней квадратической погрешности определения координат характерных точек границ (Mt), с подставленными в такие формулы значениями и итоговые (вычисленные) значения Mt, м	Описание закрепления точки
	содержатся в Едином государственном реестре недвижимости		определены в результате выполнения комплексных кадастровых работ				
	X	Y	X	Y			
1	2	3	4	5	6	7	8
128	583 087,47	2 231 500,63	583 087,47	2 231 500,63	Метод спутниковых геодезических измерений (определений)	0,20	—
129	583 078,49	2 231 518,49	—	—			
130	583 051,20	2 231 506,02	—	—			
131	—	—	583 078,49	2 231 518,51			
132	—	—	583 051,46	2 231 506,31			
133	583 060,19	2 231 488,15	583 060,19	2 231 488,15			
128	583 087,47	2 231 500,63	583 087,47	2 231 500,63			

2. Сведения о частях границ уточняемого земельного участка с кадастровым номером 74:34:1707001:184 :

Обозначение части границ		Горизонтальное проложение (S), м	Описание прохождения части границ	Сведения о согласовании местоположения границ (согласовано/спорное)
от т.	до т.			
1	2	3	4	5
128	131	20,01	—	согласовано
131	132	29,66		
132	133	20,15		
133	128	30,00		

3. Сведения о характеристиках уточняемого земельного участка с кадастровым номером 74:34:1707001:184 :

№ п/п	Наименование характеристики	Значение характеристики
1	2	3
1.	Адрес земельного участка	456306, Российская Федерация, Челябинская область, Миасс г, Коллективный Сад Родничок тер, д 499
1.1.	Сведения о местоположении земельного участка (при отсутствии адреса) в структурированном в соответствии с федеральной информационной адресной системой виде	—
1.2.	Дополнительные сведения о местоположении земельного участка	—
2.	Площадь земельного участка ± величина погрешности определения (вычисления) площади ($P \pm \Delta P$), м ²	599 ± 17,00
3.	Формула, примененная для вычисления предельной погрешности определения площади земельного участка, с подставленными значениями и итоговые (вычисленные) значения	$3,5 * M_t * \sqrt{P} = 3,5 * 0,20 * \sqrt{(599,00)} = 17$
4.	Площадь земельного участка согласно сведениям Единого государственного реестра недвижимости (Ркад), м ²	600,00
5.	Оценка расхождения Р и Ркад ($P - P_{кад}$), м ²	1
6.	Предельный минимальный и максимальный размеры земельного участка (Рмин и Рмакс), м ²	Рмин = Рмин = 400 Рмакс = Рмакс = 1 500
7.	Кадастровый или иной государственный учетный номер (инвентарный) здания, сооружения, объекта незавершенного строительства, расположенного на земельном участке	—
8.	Вид (виды) разрешенного использования	Для садоводства
8.1.	Дополнительные сведения об использовании земельного участка	—

1	2	3
9.	Сведения о земельных участках (землях общего пользования, территории общего пользования), посредством которых обеспечивается доступ	Земли (земельные участки) общего пользования
10.	Иные сведения	—

4. Пояснения к сведениям об уточняемом земельном участке с кадастровым номером 74:34:1707001:184 :

1.	Сведения границах земельного участка содержали ошибки в описании координат поворотных точек (смещение всего контура участка). Уточнено координатное описание точек исправляемого участка по произведенным на местности замерам. Уточнена раница участка по существующим на местности ограждениям, с сохранением конфигурации участка.
----	---

1. Сведения о характерных точках границ уточняемого земельного участка с кадастровым номером 74:34:1707001:192 :

Система координат МСК-74, зона 2 Зона № 2

Обозначение характерных точек границ	Координаты, м				Метод определения координат	Формулы, примененные для расчета средней квадратической погрешности определения координат характерных точек границ (Mt), с подставленными в такие формулы значениями и итоговые (вычисленные) значения Mt, м	Описание закрепления точки
	содержатся в Едином государственном реестре недвижимости		определены в результате выполнения комплексных кадастровых работ				
	X	Y	X	Y			
1	2	3	4	5	6	7	8
396	583 137,34	2 231 547,02	—	—	Метод спутниковых геодезических измерений (определений)	0,20	—
397	583 129,31	2 231 565,34	—	—			
398	583 102,31	2 231 552,24	—	—			
399	583 110,57	2 231 533,87	—	—			
146	—	—	583 137,82	2 231 546,85			
152	—	—	583 129,27	2 231 565,98			
400	—	—	583 101,87	2 231 552,44			

1	2	3	4	5	6	7	8
401	—	—	583 110,86	2 231 533,54	Метод спутниковых геодезических измерений (определений)	0,20	—
396	583 137,34	2 231 547,02	—	—			

2. Сведения о частях границ уточняемого земельного участка с кадастровым номером 74:34:1707001:192 :

Обозначение части границ		Горизонтальное проложение (S), м	Описание прохождения части границ	Сведения о согласовании местоположения границ (согласовано/спорное)
от т.	до т.			
1	2	3	4	5
146	152	20,95	—	согласовано
152	400	30,56		
400	401	20,93		
401	146	30,07		

3. Сведения о характеристиках уточняемого земельного участка с кадастровым номером 74:34:1707001:192 :

№ п/п	Наименование характеристики	Значение характеристики
1	2	3
1.	Адрес земельного участка	456306, Российская Федерация, Челябинская область, Миасс г, Коллективный Сад Родничок тер, д 517
1.1.	Сведения о местоположении земельного участка (при отсутствии адреса) в структурированном в соответствии с федеральной информационной адресной системой виде	—
1.2.	Дополнительные сведения о местоположении земельного участка	—
2.	Площадь земельного участка ± величина погрешности определения (вычисления) площади ($P \pm \Delta P$), м ²	635 ± 18,00
3.	Формула, примененная для вычисления предельной погрешности определения площади земельного участка, с подставленными значениями и итоговые (вычисленные) значения	$3,5 * M_t * \sqrt{P} = 3,5 * 0,20 * \sqrt{(635,00)} = 18$
4.	Площадь земельного участка согласно сведениям Единого государственного реестра недвижимости (Ркад), м ²	600,00
5.	Оценка расхождения Р и Ркад (Р - Ркад), м ²	35
6.	Предельный минимальный и максимальный размеры земельного участка (Рмин и Рмакс), м ²	Рмин = Рмин = 400 Рмакс = Рмакс = 1 500

1	2				3		
7.	Кадастровый или иной государственный учетный номер (инвентарный) здания, сооружения, объекта незавершенного строительства, расположенного на земельном участке				74:34:1707001:589		
8.	Вид (виды) разрешенного использования				Для садоводства и огородничества		
8.1.	Дополнительные сведения об использовании земельного участка				—		
9.	Сведения о земельных участках (землях общего пользования, территории общего пользования), посредством которых обеспечивается доступ				Земли (земельные участки) общего пользования		
10.	Иные сведения				—		
4. Пояснения к сведениям об уточняемом земельном участке с кадастровым номером					74:34:1707001:192 :		
1.	Сведения границах земельного участка содержали ошибки в описании координат поворотных точек (смещение всего контура участка). Уточнено координатное описание точек исправляемого участка по произведенным на местности замерам. Уточнена раница участка по существующим на местности ограждениям, с сохранением конфигурации участка.						
1. Сведения о характерных точках границ уточняемого земельного участка с кадастровым номером					74:34:1707001:207 :		
Система координат МСК-74, зона 2					Зона № 2		
Обозначение характерных точек границ	Координаты, м				Метод определения координат	Формулы, примененные для расчета средней квадратической погрешности определения координат характерных точек границ (Mt), с подставленными в такие формулы значениями и итоговые (вычисленные) значения Mt, м	Описание закрепления точки
	содержатся в Едином государственном реестре недвижимости		определены в результате выполнения комплексных кадастровых работ				
	X	Y	X	Y			
1	2	3	4	5	6	7	8
407	—	—	582 610,72	2 231 591,17	Метод спутниковых геодезических измерений (определений)	0,20	—
408	582 601,50	2 231 609,60	582 601,50	2 231 609,60			
409	582 574,25	2 231 596,90	—	—			
410	582 582,74	2 231 578,77	—	—			
411	582 609,91	2 231 591,50	—	—			

1	2	3	4	5	6	7	8
412	—	—	582 573,69	2 231 596,30	Метод спутниковых геодезических измерений (определений)	0,20	—
413	—	—	582 582,92	2 231 577,55			
407	—	—	582 610,72	2 231 591,17			

2. Сведения о частях границ уточняемого земельного участка с кадастровым номером 74:34:1707001:207 :

Обозначение части границ		Горизонтальное проложение (S), м	Описание прохождения части границ	Сведения о согласовании местоположения границ (согласовано/спорное)
от т.	до т.			
1	2	3	4	5
407	408	20,61	—	согласовано
408	412	30,83		
412	413	20,90		
413	407	30,96		

3. Сведения о характеристиках уточняемого земельного участка с кадастровым номером 74:34:1707001:207 :

№ п/п	Наименование характеристики	Значение характеристики
1	2	3
1.	Адрес земельного участка	456306, Российская Федерация, Челябинская область, Миасс г, Коллективный Сад Родничок тер, д 157
1.1.	Сведения о местоположении земельного участка (при отсутствии адреса) в структурированном в соответствии с федеральной информационной адресной системой виде	—
1.2.	Дополнительные сведения о местоположении земельного участка	—
2.	Площадь земельного участка ± величина погрешности определения (вычисления) площади ($P \pm \Delta P$), м ²	641 ± 18,00
3.	Формула, примененная для вычисления предельной погрешности определения площади земельного участка, с подставленными значениями и итоговые (вычисленные) значения	$3,5 * M_t * \sqrt{P} = 3,5 * 0,20 * \sqrt{(641,00)} = 18$
4.	Площадь земельного участка согласно сведениям Единого государственного реестра недвижимости (Ркад), м ²	600,00
5.	Оценка расхождения P и Ркад (P - Ркад), м ²	41
6.	Предельный минимальный и максимальный размеры земельного участка (Рмин и Рмакс), м ²	Рмин = Рмин = 400 Рмакс = Рмакс = 1 500

1	2	3
7.	Кадастровый или иной государственный учетный номер (инвентарный) здания, сооружения, объекта незавершенного строительства, расположенного на земельном участке	74:34:1707001:608
8.	Вид (виды) разрешенного использования	садоводство
8.1.	Дополнительные сведения об использовании земельного участка	—
9.	Сведения о земельных участках (землях общего пользования, территории общего пользования), посредством которых обеспечивается доступ	Земли (земельные участки) общего пользования
10.	Иные сведения	—

4. Пояснения к сведениям об уточняемом земельном участке с кадастровым номером 74:34:1707001:207 :

1.	Сведения границах земельного участка содержали ошибки в описании координат поворотных точек (смещение всего контура участка). Уточнено координатное описание точек исправляемого участка по произведенным на местности замерам. Уточнена раница участка по существующим на местности ограждениям, с сохранением конфигурации участка.
----	---

1. Сведения о характерных точках границ уточняемого земельного участка с кадастровым номером 74:34:1707001:208 :
 Система координат МСК-74, зона 2 Зона № 2

Обозначение характерных точек границ	Координаты, м				Метод определения координат	Формулы, примененные для расчета средней квадратической погрешности определения координат характерных точек границ (Mt), с подставленными в такие формулы значениями и итоговые (вычисленные) значения Mt, м	Описание закрепления точки
	содержатся в Едином государственном реестре недвижимости		определены в результате выполнения комплексных кадастровых работ				
	X	Y	X	Y			
1	2	3	4	5	6	7	8
414	582 571,04	2 232 245,73	582 571,04	2 232 245,73	Метод спутниковых геодезических измерений (определений)	0,20	—
415	582 564,08	2 232 264,37	—	—			
416	582 527,35	2 232 253,15	—	—			
417	582 534,98	2 232 234,55	—	—			
418	—	—	582 564,09	2 232 264,12			

1	2	3	4	5	6	7	8
419	—	—	582 526,84	2 232 252,92	Метод спутниковых геодезических измерений (определений)	0,20	—
420	—	—	582 533,92	2 232 236,20			
421	—	—	582 534,98	2 232 234,92			
422	—	—	582 536,45	2 232 234,80			
423	—	—	582 539,28	2 232 235,38			
414	582 571,04	2 232 245,73	582 571,04	2 232 245,73			

2. Сведения о частях границ уточняемого земельного участка с кадастровым номером 74:34:1707001:208 :

Обозначение части границ		Горизонтальное проложение (S), м	Описание прохождения части границ	Сведения о согласовании местоположения границ (согласовано/спорное)
от т.	до т.			
1	2	3	4	5
414	418	19,66	—	согласовано
418	419	38,90		
419	420	18,16		
420	421	1,66		
421	422	1,47		
422	423	2,89		
423	414	33,40		

3. Сведения о характеристиках уточняемого земельного участка с кадастровым номером 74:34:1707001:208 :

№ п/п	Наименование характеристики	Значение характеристики
1	2	3
1.	Адрес земельного участка	456306, Российская Федерация, Челябинская область, Миасс г, Коллективный Сад Родничок тер, д 527
1.1.	Сведения о местоположении земельного участка (при отсутствии адреса) в структурированном в соответствии с федеральной информационной адресной системой виде	—
1.2.	Дополнительные сведения о местоположении земельного участка	—

1	2	3
2.	Площадь земельного участка ± величина погрешности определения (вычисления) площади ($P \pm \Delta P$), м ²	770 ± 19,00
3.	Формула, примененная для вычисления предельной погрешности определения площади земельного участка, с подставленными значениями и итоговые (вычисленные) значения	$3,5 * Mt * \sqrt{P} = 3,5 * 0,20 * \sqrt{(770,00)} = 19$
4.	Площадь земельного участка согласно сведениям Единого государственного реестра недвижимости (Ркад), м ²	760,00
5.	Оценка расхождения P и Ркад ($P - P_{кад}$), м ²	10
6.	Предельный минимальный и максимальный размеры земельного участка (Рмин и Рмакс), м ²	Рмин = Рмин = 400 Рмакс = Рмакс = 1 500
7.	Кадастровый или иной государственный учетный номер (инвентарный) здания, сооружения, объекта незавершенного строительства, расположенного на земельном участке	74:34:1707001:667
8.	Вид (виды) разрешенного использования	садоводство
8.1.	Дополнительные сведения об использовании земельного участка	—
9.	Сведения о земельных участках (землях общего пользования, территории общего пользования), посредством которых обеспечивается доступ	Земли (земельные участки) общего пользования
10.	Иные сведения	—

4. Пояснения к сведениям об уточняемом земельном участке с кадастровым номером 74:34:1707001:208 :

1.	Сведения границах земельного участка содержали ошибки в описании координат поворотных точек (смещение всего контура участка). Уточнено координатное описание точек исправляемого участка по произведенным на местности замерам. Уточнена граница участка по существующим на местности ограждениям, с сохранением конфигурации участка.
----	--

1. Сведения о характерных точках границ уточняемого земельного участка с кадастровым номером 74:34:1707001:214 :
Система координат МСК-74, зона 2 Зона № 2

Обозначение характерных точек границ	Координаты, м				Метод определения координат	Формулы, примененные для расчета средней квадратической погрешности определения координат характерных точек границ (Mt), с подставленными в такие формулы значениями и итоговые (вычисленные) значения Mt, м	Описание закрепления точки
	содержатся в Едином государственном реестре недвижимости		определены в результате выполнения комплексных кадастровых работ				
	X	Y	X	Y			

1	2	3	4	5	6	7	8
583	582 632,26	2 231 997,57	—	—	Метод спутниковых геодезических измерений (определений)	0,20	—
584	582 643,91	2 231 971,84	—	—			
585	582 668,98	2 231 986,68	—	—			
586	582 656,25	2 232 008,53	—	—			
484	—	—	582 633,38	2 231 997,26			
276	—	—	582 644,82	2 231 971,58			
275	—	—	582 670,38	2 231 986,19			
485	—	—	582 656,84	2 232 008,49			
583	582 632,26	2 231 997,57	—	—			

2. Сведения о частях границ уточняемого земельного участка с кадастровым номером 74:34:1707001:214 :

Обозначение части границ		Горизонтальное проложение (S), м	Описание прохождения части границ	Сведения о согласовании местоположения границ (согласовано/спорное)
от т.	до т.			
1	2	3	4	5
484	276	28,11	—	согласовано
276	275	29,44		
275	485	26,09		
485	484	26,01		

3. Сведения о характеристиках уточняемого земельного участка с кадастровым номером 74:34:1707001:214 :

№ п/п	Наименование характеристики	Значение характеристики
1	2	3
1	2	3

1	2	3
1.	Адрес земельного участка	456306, Российская Федерация, Челябинская область, Миасс г, Коллективный Сад Родничок тер, д 116
1.1.	Сведения о местоположении земельного участка (при отсутствии адреса) в структурированном в соответствии с федеральной информационной адресной системой виде	—
1.2.	Дополнительные сведения о местоположении земельного участка	—
2.	Площадь земельного участка \pm величина погрешности определения (вычисления) площади ($P \pm \Delta P$), м ²	749 \pm 19,00
3.	Формула, примененная для вычисления предельной погрешности определения площади земельного участка, с подставленными значениями и итоговые (вычисленные) значения	$3,5 * M_t * \sqrt{P} = 3,5 * 0,20 * \sqrt{(749,00)} = 19$
4.	Площадь земельного участка согласно сведениям Единого государственного реестра недвижимости (Ркад), м ²	741,00
5.	Оценка расхождения P и Ркад (P - Ркад), м ²	8
6.	Предельный минимальный и максимальный размеры земельного участка (Рмин и Рмакс), м ²	Рмин = Рмин = 400 Рмакс = Рмакс = 1 500
7.	Кадастровый или иной государственный учетный номер (инвентарный) здания, сооружения, объекта незавершенного строительства, расположенного на земельном участке	74:34:1707001:619
8.	Вид (виды) разрешенного использования	садоводство
8.1.	Дополнительные сведения об использовании земельного участка	—
9.	Сведения о земельных участках (землях общего пользования, территории общего пользования), посредством которых обеспечивается доступ	Земли (земельные участки) общего пользования
10.	Иные сведения	—
4. Пояснения к сведениям об уточняемом земельном участке с кадастровым номером		74:34:1707001:214 :
1.	Сведения границах земельного участка содержали ошибки в описании координат поворотных точек (смещение всего контура участка). Уточнено координатное описание точек исправляемого участка по произведенным на местности замерам. Уточнена раница участка по существующим на местности ограждениям, с сохранением конфигурации участка.	

1. Сведения о характерных точках границ уточняемого земельного участка с кадастровым номером 74:34:1707001:244 :
 Система координат МСК-74, зона 2 Зона № 2

Обозначение характерных точек границ	Координаты, м				Метод определения координат	Формулы, примененные для расчета средней квадратической погрешности определения координат характерных точек границ (Mt), с подставленными в такие формулы значениями и итоговые (вычисленные) значения Mt, м	Описание закрепления точки
	содержатся в Едином государственном реестре недвижимости		определены в результате выполнения комплексных кадастровых работ				
	X	Y	X	Y			
1	2	3	4	5	6	7	8
591	583 074,23	2 231 450,18	—	—	Метод спутниковых геодезических измерений (определений)	0,20	—
592	583 065,55	2 231 467,66	—	—			
593	583 038,39	2 231 454,92	—	—			
594	583 047,30	2 231 436,95	—	—			
н595У	—	—	583 073,59	2 231 450,22		$\sqrt{(m0^2 + m1^2)} = \sqrt{(0,10^2 + 0,17^2)} = 0,20$	
554	—	—	583 065,29	2 231 467,92		0,20	
512	—	—	583 037,34	2 231 454,90			
596	—	—	583 044,94	2 231 437,39			
591	583 074,23	2 231 450,18	—	—			

2. Сведения о частях границ уточняемого земельного участка с кадастровым номером 74:34:1707001:244 :

Обозначение части границ		Горизонтальное проложение (S), м	Описание прохождения части границ	Сведения о согласовании местоположения границ (согласовано/спорное)
от т.	до т.			
1	2	3	4	5
н595У	554	19,55	—	согласовано
554	512	30,83		

1	2	3	4	5
512	596	19,09	—	согласовано
596	н595У	31,39	—	

3. Сведения о характеристиках уточняемого земельного участка с кадастровым номером 74:34:1707001:244 :

№ п/п	Наименование характеристики	Значение характеристики
1	2	3
1.	Адрес земельного участка	456306, Российская Федерация, Челябинская область, Миасс г, Коллективный Сад Родничок тер, д 485
1.1.	Сведения о местоположении земельного участка (при отсутствии адреса) в структурированном в соответствии с федеральной информационной адресной системой виде	—
1.2.	Дополнительные сведения о местоположении земельного участка	—
2.	Площадь земельного участка ± величина погрешности определения (вычисления) площади ($P \pm \Delta P$), м ²	601 ± 17,00
3.	Формула, примененная для вычисления предельной погрешности определения площади земельного участка, с подставленными значениями и итоговые (вычисленные) значения	$3,5 * M_t * \sqrt{P} = 3,5 * 0,20 * \sqrt{(601,00)} = 17$
4.	Площадь земельного участка согласно сведениям Единого государственного реестра недвижимости (Ркад), м ²	594,00
5.	Оценка расхождения Р и Ркад ($P - P_{кад}$), м ²	7
6.	Предельный минимальный и максимальный размеры земельного участка (Рмин и Рмакс), м ²	Рмин = Рмин = 400 Рмакс = Рмакс = 1 500
7.	Кадастровый или иной государственный учетный номер (инвентарный) здания, сооружения, объекта незавершенного строительства, расположенного на земельном участке	74:34:1707001:561
8.	Вид (виды) разрешенного использования	для садоводства
8.1.	Дополнительные сведения об использовании земельного участка	—
9.	Сведения о земельных участках (землях общего пользования, территории общего пользования), посредством которых обеспечивается доступ	Земли (земельные участки) общего пользования
10.	Иные сведения	—

4. Пояснения к сведениям об уточняемом земельном участке с кадастровым номером 74:34:1707001:244 :

1. Сведения границах земельного участка содержали ошибки в описании координат поворотных точек (смещение всего контура участка). Уточнено координатное описание точек исправляемого участка по произведенным на местности замерам. Уточнена раница участка по существующим на местности ограждениям, с сохранением конфигурации участка.

1. Сведения о характерных точках границ уточняемого земельного участка с кадастровым номером 74:34:1707001:245 :
 Система координат МСК-74, зона 2 Зона № 2

Обозначение характерных точек границ	Координаты, м				Метод определения координат	Формулы, примененные для расчета средней квадратической погрешности определения координат характерных точек границ (Mt), с подставленными в такие формулы значениями и итоговые (вычисленные) значения Mt, м	Описание закрепления точки
	содержатся в Едином государственном реестре недвижимости		определены в результате выполнения комплексных кадастровых работ				
	X	Y	X	Y			
1	2	3	4	5	6	7	8
597	583 005,24	2 231 372,88	—	—	Метод спутниковых геодезических измерений (определений)	0,20	—
598	582 996,84	2 231 391,05	—	—			
599	582 969,74	2 231 378,04	—	—			
600	582 978,21	2 231 359,86	—	—			
83	—	—	583 004,56	2 231 372,64			
357	—	—	582 995,83	2 231 390,51			
356	—	—	582 968,46	2 231 377,48			
84	—	—	582 976,34	2 231 359,17			
597	583 005,24	2 231 372,88	—	—			

2. Сведения о частях границ уточняемого земельного участка с кадастровым номером 74:34:1707001:245 :

Обозначение части границ		Горизонтальное проложение (S), м	Описание прохождения части границ	Сведения о согласовании местоположения границ (согласовано/спорное)
от т.	до т.			

1	2	3	4	5
83	357	19,89	—	согласовано
357	356	30,31		
356	84	19,93		
84	83	31,27		

3. Сведения о характеристиках уточняемого земельного участка с кадастровым номером 74:34:1707001:245 :

№ п/п	Наименование характеристики	Значение характеристики
1	2	3
1.	Адрес земельного участка	456306, Российская Федерация, Челябинская область, Миасс г, Коллективный Сад Родничок тер, д 428
1.1.	Сведения о местоположении земельного участка (при отсутствии адреса) в структурированном в соответствии с федеральной информационной адресной системой виде	—
1.2.	Дополнительные сведения о местоположении земельного участка	—
2.	Площадь земельного участка ± величина погрешности определения (вычисления) площади ($P \pm \Delta P$), м ²	613 ± 17,00
3.	Формула, примененная для вычисления предельной погрешности определения площади земельного участка, с подставленными значениями и итоговые (вычисленные) значения	$3,5 * M_t * \sqrt{P} = 3,5 * 0,20 * \sqrt{(613,00)} = 17$
4.	Площадь земельного участка согласно сведениям Единого государственного реестра недвижимости (Ркад), м ²	602,00
5.	Оценка расхождения Р и Ркад ($P - R_{кад}$), м ²	11
6.	Предельный минимальный и максимальный размеры земельного участка (Рмин и Рмакс), м ²	Рмин = Рмин = 400 Рмакс = Рмакс = 1 500
7.	Кадастровый или иной государственный учетный номер (инвентарный) здания, сооружения, объекта незавершенного строительства, расположенного на земельном участке	—
8.	Вид (виды) разрешенного использования	Для садоводства
8.1.	Дополнительные сведения об использовании земельного участка	—
9.	Сведения о земельных участках (землях общего пользования, территории общего пользования), посредством которых обеспечивается доступ	Земли (земельные участки) общего пользования
10.	Иные сведения	—

4. Пояснения к сведениям об уточняемом земельном участке с кадастровым номером 74:34:1707001:245 :

1. Сведения границах земельного участка содержали ошибки в описании координат поворотных точек (смещение всего контура участка). Уточнено координатное описание точек исправляемого участка по произведенным на местности замерам. Уточнена раница участка по существующим на местности ограждениям, с сохранением конфигурации участка.

1. Сведения о характерных точках границ уточняемого земельного участка с кадастровым номером 74:34:1707001:246 : Система координат МСК-74, зона 2 Зона № 2

Обозначение характерных точек границ	Координаты, м				Метод определения координат	Формулы, примененные для расчета средней квадратической погрешности определения координат характерных точек границ (Mt), с подставленными в такие формулы значениями и итоговые (вычисленные) значения Mt, м	Описание закрепления точки
	содержатся в Едином государственном реестре недвижимости		определены в результате выполнения комплексных кадастровых работ				
	X	Y	X	Y			
1	2	3	4	5	6	7	8
601	582 528,45	2 231 982,25	—	—	Метод спутниковых геодезических измерений (определений)	0,20	—
602	582 501,58	2 231 969,90	—	—			
603	582 509,95	2 231 951,83	—	—			
604	582 536,85	2 231 964,45	—	—			
159	—	—	582 529,67	2 231 982,20			
44	—	—	582 502,67	2 231 969,96			
63	—	—	582 510,80	2 231 952,10			
472	—	—	582 538,05	2 231 964,24			
601	582 528,45	2 231 982,25	—	—			

2. Сведения о частях границ уточняемого земельного участка с кадастровым номером 74:34:1707001:246 :

Обозначение части границ		Горизонтальное проложение (S), м	Описание прохождения части границ	Сведения о согласовании местоположения границ (согласовано/спорное)
от т.	до т.			

1	2	3	4	5
159	44	29,64	—	согласовано
44	63	19,62		
63	472	29,83		
472	159	19,82		

3. Сведения о характеристиках уточняемого земельного участка с кадастровым номером 74:34:1707001:246 :

№ п/п	Наименование характеристики	Значение характеристики
1	2	3
1.	Адрес земельного участка	456306, Российская Федерация, Челябинская область, Миасс г, Коллективный Сад Родничок тер, д 61
1.1.	Сведения о местоположении земельного участка (при отсутствии адреса) в структурированном в соответствии с федеральной информационной адресной системой виде	—
1.2.	Дополнительные сведения о местоположении земельного участка	—
2.	Площадь земельного участка ± величина погрешности определения (вычисления) площади ($P \pm \Delta P$), м ²	586 ± 17,00
3.	Формула, примененная для вычисления предельной погрешности определения площади земельного участка, с подставленными значениями и итоговые (вычисленные) значения	$3,5 * M_t * \sqrt{P} = 3,5 * 0,20 * \sqrt{(586,00)} = 17$
4.	Площадь земельного участка согласно сведениям Единого государственного реестра недвижимости (Ркад), м ²	587,00
5.	Оценка расхождения P и Ркад (P - Ркад), м ²	1
6.	Предельный минимальный и максимальный размеры земельного участка (Рмин и Рмакс), м ²	Рмин = Рмин = 400 Рмакс = Рмакс = 1 500
7.	Кадастровый или иной государственный учетный номер (инвентарный) здания, сооружения, объекта незавершенного строительства, расположенного на земельном участке	74:34:1707001:563
8.	Вид (виды) разрешенного использования	для садоводства
8.1.	Дополнительные сведения об использовании земельного участка	—
9.	Сведения о земельных участках (землях общего пользования, территории общего пользования), посредством которых обеспечивается доступ	Земли (земельные участки) общего пользования
10.	Иные сведения	—

4. Пояснения к сведениям об уточняемом земельном участке с кадастровым номером 74:34:1707001:246 :

1. Сведения границах земельного участка содержали ошибки в описании координат поворотных точек (смещение всего контура участка). Уточнено координатное описание точек исправляемого участка по произведенным на местности замерам. Уточнена раница участка по существующим на местности ограждениям, с сохранением конфигурации участка.

1. Сведения о характерных точках границ уточняемого земельного участка с кадастровым номером 74:34:1707001:262 :
 Система координат МСК-74, зона 2 Зона № 2

Обозначение характерных точек границ	Координаты, м				Метод определения координат	Формулы, примененные для расчета средней квадратической погрешности определения координат характерных точек границ (Mt), с подставленными в такие формулы значениями и итоговые (вычисленные) значения Mt, м	Описание закрепления точки
	содержатся в Едином государственном реестре недвижимости		определены в результате выполнения комплексных кадастровых работ				
	X	Y	X	Y			
1	2	3	4	5	6	7	8
430	—	—	582 535,75	2 232 213,05	Метод спутниковых геодезических измерений (определений)	0,20	—
431	—	—	582 505,89	2 232 200,52			
432	—	—	582 514,75	2 232 181,87			
433	582 543,13	2 232 194,75	582 543,13	2 232 194,75			
434	582 535,23	2 232 214,49	—	—			
435	582 506,40	2 232 201,44	—	—			
436	582 515,38	2 232 182,17	—	—			
430	—	—	582 535,75	2 232 213,05			

2. Сведения о частях границ уточняемого земельного участка с кадастровым номером 74:34:1707001:262 :

Обозначение части границ		Горизонтальное проложение (S), м	Описание прохождения части границ	Сведения о согласовании местоположения границ (согласовано/спорное)
от т.	до т.			
1	2	3	4	5
430	431	32,38	—	согласовано

1	2	3	4	5
431	432	20,65	—	согласовано
432	433	31,17		
433	430	19,73		

3. Сведения о характеристиках уточняемого земельного участка с кадастровым номером 74:34:1707001:262 :

№ п/п	Наименование характеристики	Значение характеристики
1	2	3
1.	Адрес земельного участка	456306, Российская Федерация, Челябинская область, Миасс г, Коллективный Сад Родничок тер, д 536
1.1.	Сведения о местоположении земельного участка (при отсутствии адреса) в структурированном в соответствии с федеральной информационной адресной системой виде	—
1.2.	Дополнительные сведения о местоположении земельного участка	—
2.	Площадь земельного участка ± величина погрешности определения (вычисления) площади ($P \pm \Delta P$), м ²	641 ± 18,00
3.	Формула, примененная для вычисления предельной погрешности определения площади земельного участка, с подставленными значениями и итоговые (вычисленные) значения	$3,5 * M_t * \sqrt{P} = 3,5 * 0,20 * \sqrt{(641,00)} = 18$
4.	Площадь земельного участка согласно сведениям Единого государственного реестра недвижимости (Ркад), м ²	660,00
5.	Оценка расхождения P и Ркад (P - Ркад), м ²	19
6.	Предельный минимальный и максимальный размеры земельного участка (Рмин и Рмакс), м ²	Рмин = Рмин = 400 Рмакс = Рмакс = 1 500
7.	Кадастровый или иной государственный учетный номер (инвентарный) здания, сооружения, объекта незавершенного строительства, расположенного на земельном участке	74:34:1707001:654
8.	Вид (виды) разрешенного использования	садоводство
8.1.	Дополнительные сведения об использовании земельного участка	—
9.	Сведения о земельных участках (землях общего пользования, территории общего пользования), посредством которых обеспечивается доступ	Земли (земельные участки) общего пользования
10.	Иные сведения	—

4. Пояснения к сведениям об уточняемом земельном участке с кадастровым номером 74:34:1707001:262 :

1. Сведения границах земельного участка содержали ошибки в описании координат поворотных точек (смещение всего контура участка). Уточнено координатное описание точек исправляемого участка по произведенным на местности замерам. Уточнена раница участка по существующим на местности ограждениям, с сохранением конфигурации участка.

1. Сведения о характерных точках границ уточняемого земельного участка с кадастровым номером 74:34:1707001:276 :
 Система координат МСК-74, зона 2 Зона № 2

Обозначение характерных точек границ	Координаты, м				Метод определения координат	Формулы, примененные для расчета средней квадратической погрешности определения координат характерных точек границ (Mt), с подставленными в такие формулы значениями и итоговые (вычисленные) значения Mt, м	Описание закрепления точки
	содержатся в Едином государственном реестре недвижимости		определены в результате выполнения комплексных кадастровых работ				
	X	Y	X	Y			
1	2	3	4	5	6	7	8
605	—	—	582 610,16	2 231 812,55	Метод спутниковых геодезических измерений (определений)	0,20	—
606	—	—	582 601,74	2 231 830,44			
607	582 575,27	2 231 818,21	582 575,27	2 231 818,21			
608	582 583,89	2 231 799,80	582 583,89	2 231 799,80			
609	582 610,99	2 231 812,37	—	—			
610	582 602,74	2 231 830,31	—	—			
605	—	—	582 610,16	2 231 812,55			

2. Сведения о частях границ уточняемого земельного участка с кадастровым номером 74:34:1707001:276 :

Обозначение части границ		Горизонтальное проложение (S), м	Описание прохождения части границ	Сведения о согласовании местоположения границ (согласовано/спорное)
от т.	до т.			
1	2	3	4	5
605	606	19,77	—	согласовано
606	607	29,16		
607	608	20,33		

1	2	3	4	5
608	605	29,20	—	согласовано

3. Сведения о характеристиках уточняемого земельного участка с кадастровым номером 74:34:1707001:276 :

№ п/п	Наименование характеристики	Значение характеристики
1	2	3
1.	Адрес земельного участка	456306, Российская Федерация, Челябинская область, Миасс г, Коллективный Сад Родничок тер, д 218
1.1.	Сведения о местоположении земельного участка (при отсутствии адреса) в структурированном в соответствии с федеральной информационной адресной системой виде	—
1.2.	Дополнительные сведения о местоположении земельного участка	—
2.	Площадь земельного участка ± величина погрешности определения (вычисления) площади ($P \pm \Delta P$), м ²	585 ± 17,00
3.	Формула, примененная для вычисления предельной погрешности определения площади земельного участка, с подставленными значениями и итоговые (вычисленные) значения	$3,5 * M_t * \sqrt{P} = 3,5 * 0,20 * \sqrt{(585,00)} = 17$
4.	Площадь земельного участка согласно сведениям Единого государственного реестра недвижимости ($P_{\text{кад}}$), м ²	600,00
5.	Оценка расхождения P и $P_{\text{кад}}$ ($P - P_{\text{кад}}$), м ²	15
6.	Предельный минимальный и максимальный размеры земельного участка ($P_{\text{мин}}$ и $P_{\text{макс}}$), м ²	$P_{\text{мин}} = P_{\text{мин}} = 400$ $P_{\text{макс}} = P_{\text{макс}} = 1\ 500$
7.	Кадастровый или иной государственный учетный номер (инвентарный) здания, сооружения, объекта незавершенного строительства, расположенного на земельном участке	74:34:1707001:571
8.	Вид (виды) разрешенного использования	садоводство
8.1.	Дополнительные сведения об использовании земельного участка	—
9.	Сведения о земельных участках (землях общего пользования, территории общего пользования), посредством которых обеспечивается доступ	Земли (земельные участки) общего пользования
10.	Иные сведения	—

4. Пояснения к сведениям об уточняемом земельном участке с кадастровым номером 74:34:1707001:276 :

1.	Сведения границах земельного участка содержали ошибки в описании координат поворотных точек (смещение всего контура участка). Уточнено координатное описание точек исправляемого участка по произведенным на местности замерам. Уточнена раница участка по существующим на местности ограждениям, с сохранением конфигурации участка.
----	---

1. Сведения о характерных точках границ уточняемого земельного участка с кадастровым номером 74:34:1707001:306 :
 Система координат МСК-74, зона 2 Зона № 2

Обозначение характерных точек границ	Координаты, м				Метод определения координат	Формулы, примененные для расчета средней квадратической погрешности определения координат характерных точек границ (Mt), с подставленными в такие формулы значениями и итоговые (вычисленные) значения Mt, м	Описание закрепления точки
	содержатся в Едином государственном реестре недвижимости		определены в результате выполнения комплексных кадастровых работ				
	X	Y	X	Y			
1	2	3	4	5	6	7	8
423	—	—	582 539,28	2 232 235,38	Метод спутниковых геодезических измерений (определений)	0,20	—
622	—	—	582 545,98	2 232 216,96			
623	582 578,21	2 232 227,45	582 578,21	2 232 227,45			
414	582 571,04	2 232 245,73	582 571,04	2 232 245,73			
624	582 539,02	2 232 235,80	—	—			
625	582 545,79	2 232 217,43	—	—			
423	—	—	582 539,28	2 232 235,38			

2. Сведения о частях границ уточняемого земельного участка с кадастровым номером 74:34:1707001:306 :

Обозначение части границ		Горизонтальное проложение (S), м	Описание прохождения части границ	Сведения о согласовании местоположения границ (согласовано/спорное)
от т.	до т.			
1	2	3	4	5
423	622	19,60	—	согласовано
622	623	33,89		
623	414	19,64		
414	423	33,40		

3. Сведения о характеристиках уточняемого земельного участка с кадастровым номером 74:34:1707001:306 :

№ п/п	Наименование характеристики	Значение характеристики
-------	-----------------------------	-------------------------

1	2	3
1.	Адрес земельного участка	456306, Российская Федерация, Челябинская область, Миасс г, Коллективный Сад Родничок тер, д 526
1.1.	Сведения о местоположении земельного участка (при отсутствии адреса) в структурированном в соответствии с федеральной информационной адресной системой виде	—
1.2.	Дополнительные сведения о местоположении земельного участка	—
2.	Площадь земельного участка ± величина погрешности определения (вычисления) площади ($P \pm \Delta P$), м ²	659 ± 18,00
3.	Формула, примененная для вычисления предельной погрешности определения площади земельного участка, с подставленными значениями и итоговые (вычисленные) значения	$3,5 * M_t * \sqrt{P} = 3,5 * 0,20 * \sqrt{(659,00)} = 18$
4.	Площадь земельного участка согласно сведениям Единого государственного реестра недвижимости (Ркад), м ²	660,00
5.	Оценка расхождения P и Ркад ($P - P_{кад}$), м ²	1
6.	Предельный минимальный и максимальный размеры земельного участка (Рмин и Рмакс), м ²	Рмин = Рмин = 400 Рмакс = Рмакс = 1 500
7.	Кадастровый или иной государственный учетный номер (инвентарный) здания, сооружения, объекта незавершенного строительства, расположенного на земельном участке	74:34:1707001:617
8.	Вид (виды) разрешенного использования	садоводство
8.1.	Дополнительные сведения об использовании земельного участка	—
9.	Сведения о земельных участках (землях общего пользования, территории общего пользования), посредством которых обеспечивается доступ	Земли (земельные участки) общего пользования
10.	Иные сведения	—
4. Пояснения к сведениям об уточняемом земельном участке с кадастровым номером		74:34:1707001:306 :
1.	Сведения границах земельного участка содержали ошибки в описании координат поворотных точек (смещение всего контура участка). Уточнено координатное описание точек исправляемого участка по произведенным на местности замерам. Уточнена раница участка по существующим на местности ограждениям, с сохранением конфигурации участка.	

1. Сведения о характерных точках границ уточняемого земельного участка с кадастровым номером 74:34:1707001:315 :
 Система координат МСК-74, зона 2 Зона № 2

Обозначение характерных точек границ	Координаты, м				Метод определения координат	Формулы, примененные для расчета средней квадратической погрешности определения координат характерных точек границ (Mt), с подставленными в такие формулы значениями и итоговые (вычисленные) значения Mt, м	Описание закрепления точки
	содержатся в Едином государственном реестре недвижимости		определены в результате выполнения комплексных кадастровых работ				
	X	Y	X	Y			
1	2	3	4	5	6	7	8
233	583 080,68	2 231 364,44	—	—	Метод спутниковых геодезических измерений (определений)	0,20	—
234	583 072,49	2 231 382,69	—	—			
235	583 045,32	2 231 369,99	—	—			
236	583 053,50	2 231 351,74	—	—			
237	—	—	583 079,53	2 231 363,89			
238	—	—	583 070,90	2 231 382,02			
239	—	—	583 044,14	2 231 368,97			
240	—	—	583 052,48	2 231 351,95			
233	583 080,68	2 231 364,44	—	—			

2. Сведения о частях границ уточняемого земельного участка с кадастровым номером 74:34:1707001:315 :

Обозначение части границ		Горизонтальное проложение (S), м	Описание прохождения части границ	Сведения о согласовании местоположения границ (согласовано/спорное)
от т.	до т.			
1	2	3	4	5
237	238	20,08	—	согласовано
238	239	29,77		

1	2	3	4	5
239	240	18,95	—	согласовано
240	237	29,57	—	

3. Сведения о характеристиках уточняемого земельного участка с кадастровым номером 74:34:1707001:315 :

№ п/п	Наименование характеристики	Значение характеристики
1	2	3
1.	Адрес земельного участка	456306, Российская Федерация, Челябинская область, Миасс г, Коллективный Сад Родничок тер, д 465
1.1.	Сведения о местоположении земельного участка (при отсутствии адреса) в структурированном в соответствии с федеральной информационной адресной системой виде	—
1.2.	Дополнительные сведения о местоположении земельного участка	—
2.	Площадь земельного участка ± величина погрешности определения (вычисления) площади ($P \pm \Delta P$), м ²	579 ± 17,00
3.	Формула, примененная для вычисления предельной погрешности определения площади земельного участка, с подставленными значениями и итоговые (вычисленные) значения	$3,5 * M_t * \sqrt{P} = 3,5 * 0,20 * \sqrt{(579,00)} = 17$
4.	Площадь земельного участка согласно сведениям Единого государственного реестра недвижимости (Ркад), м ²	600,00
5.	Оценка расхождения Р и Ркад ($P - P_{кад}$), м ²	21
6.	Предельный минимальный и максимальный размеры земельного участка (Рмин и Рмакс), м ²	Рмин = Рмин = 400 Рмакс = Рмакс = 1 500
7.	Кадастровый или иной государственный учетный номер (инвентарный) здания, сооружения, объекта незавершенного строительства, расположенного на земельном участке	—
8.	Вид (виды) разрешенного использования	Для садоводства
8.1.	Дополнительные сведения об использовании земельного участка	—
9.	Сведения о земельных участках (землях общего пользования, территории общего пользования), посредством которых обеспечивается доступ	Земли (земельные участки) общего пользования
10.	Иные сведения	—

4. Пояснения к сведениям об уточняемом земельном участке с кадастровым номером 74:34:1707001:315 :

1. Сведения границах земельного участка содержали ошибки в описании координат поворотных точек (смещение всего контура участка). Уточнено координатное описание точек исправляемого участка по произведенным на местности замерам. Уточнена граница участка по существующим на местности ограждениям, с сохранением конфигурации участка.

1. Сведения о характерных точках границ уточняемого земельного участка с кадастровым номером 74:34:1707001:325 :
 Система координат МСК-74, зона 2 Зона № 2

Обозначение характерных точек границ	Координаты, м				Метод определения координат	Формулы, примененные для расчета средней квадратической погрешности определения координат характерных точек границ (Mt), с подставленными в такие формулы значениями и итоговые (вычисленные) значения Mt, м	Описание закрепления точки
	содержатся в Едином государственном реестре недвижимости		определены в результате выполнения комплексных кадастровых работ				
	X	Y	X	Y			
1	2	3	4	5	6	7	8
245	582 505,72	2 231 882,21	—	—	Метод спутниковых геодезических измерений (определений)	0,20	—
246	582 496,96	2 231 900,20	—	—			
247	582 469,99	2 231 887,06	—	—			
248	582 478,75	2 231 869,08	—	—			
249	—	—	582 505,93	2 231 882,08			
250	—	—	582 497,53	2 231 899,89			
251	—	—	582 469,54	2 231 887,81			
252	—	—	582 478,22	2 231 869,86			
245	582 505,72	2 231 882,21	—	—			

2. Сведения о частях границ уточняемого земельного участка с кадастровым номером 74:34:1707001:325 :

Обозначение части границ		Горизонтальное проложение (S), м	Описание прохождения части границ	Сведения о согласовании местоположения границ (согласовано/спорное)
от т.	до т.			

1	2	3	4	5
249	250	19,69	—	согласовано
250	251	30,49		
251	252	19,94		
252	249	30,28		

3. Сведения о характеристиках уточняемого земельного участка с кадастровым номером 74:34:1707001:325 :

№ п/п	Наименование характеристики	Значение характеристики
1	2	3
1.	Адрес земельного участка	456306, Российская Федерация, Челябинская область, Миасс г, Коллективный Сад Родничок тер, д 26
1.1.	Сведения о местоположении земельного участка (при отсутствии адреса) в структурированном в соответствии с федеральной информационной адресной системой виде	—
1.2.	Дополнительные сведения о местоположении земельного участка	—
2.	Площадь земельного участка ± величина погрешности определения (вычисления) площади ($P \pm \Delta P$), м ²	602 ± 17,00
3.	Формула, примененная для вычисления предельной погрешности определения площади земельного участка, с подставленными значениями и итоговые (вычисленные) значения	$3,5 * M_t * \sqrt{P} = 3,5 * 0,20 * \sqrt{(602,00)} = 17$
4.	Площадь земельного участка согласно сведениям Единого государственного реестра недвижимости (Ркад), м ²	600,00
5.	Оценка расхождения Р и Ркад ($P - P_{кад}$), м ²	2
6.	Предельный минимальный и максимальный размеры земельного участка (Рмин и Рмакс), м ²	Рмин = Рмин = 400 Рмакс = Рмакс = 1 500
7.	Кадастровый или иной государственный учетный номер (инвентарный) здания, сооружения, объекта незавершенного строительства, расположенного на земельном участке	—
8.	Вид (виды) разрешенного использования	садоводство
8.1.	Дополнительные сведения об использовании земельного участка	—
9.	Сведения о земельных участках (землях общего пользования, территории общего пользования), посредством которых обеспечивается доступ	Земли (земельные участки) общего пользования
10.	Иные сведения	—

4. Пояснения к сведениям об уточняемом земельном участке с кадастровым номером 74:34:1707001:325 :

1. Сведения границах земельного участка содержали ошибки в описании координат поворотных точек (смещение всего контура участка). Уточнено координатное описание точек исправляемого участка по произведенным на местности замерам. Уточнена раница участка по существующим на местности ограждениям, с сохранением конфигурации участка.

1. Сведения о характерных точках границ уточняемого земельного участка с кадастровым номером 74:34:1707001:326 : Система координат МСК-74, зона 2 Зона № 2

Обозначение характерных точек границ	Координаты, м				Метод определения координат	Формулы, примененные для расчета средней квадратической погрешности определения координат характерных точек границ (Mt), с подставленными в такие формулы значениями и итоговые (вычисленные) значения Mt, м	Описание закрепления точки
	содержатся в Едином государственном реестре недвижимости		определены в результате выполнения комплексных кадастровых работ				
	X	Y	X	Y			
1	2	3	4	5	6	7	8
455	—	—	582 408,83	2 232 013,98	Метод спутниковых геодезических измерений (определений)	0,20	—
456	582 404,93	2 232 021,97	582 404,93	2 232 021,97			
457	582 401,24	2 232 029,34	—	—			
458	582 399,67	2 232 032,47	—	—			
459	582 382,71	2 232 024,72	—	—			
460	582 378,45	2 232 022,78	—	—			
461	582 381,08	2 232 010,69	—	—			
462	582 379,98	2 232 010,12	—	—			
463	582 382,19	2 232 005,61	—	—			
464	582 382,81	2 232 002,78	—	—			
465	582 398,54	2 232 010,09	—	—			

1	2	3	4	5	6	7	8
466	582 408,27	2 232 014,69	—	—	Метод спутниковых геодезических измерений (определений)	7,50	—
467	—	—	582 400,17	2 232 032,21		0,20	
468	—	—	582 372,70	2 232 020,86			
469	—	—	582 382,40	2 232 002,59			
455	—	—	582 408,83	2 232 013,98			

2. Сведения о частях границ уточняемого земельного участка с кадастровым номером 74:34:1707001:326 :

Обозначение части границ		Горизонтальное проложение (S), м	Описание прохождения части границ	Сведения о согласовании местоположения границ (согласовано/спорное)
от т.	до т.			
1	2	3	4	5
455	456	8,89	—	согласовано
456	467	11,29		
467	468	29,72		
468	469	20,69		
469	455	28,78		

3. Сведения о характеристиках уточняемого земельного участка с кадастровым номером 74:34:1707001:326 :

№ п/п	Наименование характеристики	Значение характеристики
1	2	3
1.	Адрес земельного участка	456306, Российская Федерация, Челябинская область, Миасс г, Коллективный Сад Родничок тер, д 11
1.1.	Сведения о местоположении земельного участка (при отсутствии адреса) в структурированном в соответствии с федеральной информационной адресной системой виде	—
1.2.	Дополнительные сведения о местоположении земельного участка	—
2.	Площадь земельного участка ± величина погрешности определения (вычисления) площади ($P \pm \Delta P$), м ²	573 ± 17,00
3.	Формула, примененная для вычисления предельной погрешности определения площади земельного участка, с подставленными значениями и итоговые (вычисленные) значения	$3,5 * M_t * \sqrt{P} = 3,5 * 0,20 * \sqrt{(573,00)} = 17$

1	2	3
4.	Площадь земельного участка согласно сведениям Единого государственного реестра недвижимости (Ркад), м ²	516,00
5.	Оценка расхождения Р и Ркад (Р - Ркад), м ²	57
6.	Предельный минимальный и максимальный размеры земельного участка (Рмин и Рмакс), м ²	Рмин = Рмин = 400 Рмакс = Рмакс = 1 500
7.	Кадастровый или иной государственный учетный номер (инвентарный) здания, сооружения, объекта незавершенного строительства, расположенного на земельном участке	74:34:1707001:594; 74:34:1707001:565
8.	Вид (виды) разрешенного использования	для садоводства
8.1.	Дополнительные сведения об использовании земельного участка	—
9.	Сведения о земельных участках (землях общего пользования, территории общего пользования), посредством которых обеспечивается доступ	Земли (земельные участки) общего пользования
10.	Иные сведения	—

4. Пояснения к сведениям об уточняемом земельном участке с кадастровым номером 74:34:1707001:326 :

1.	Сведения границах земельного участка содержали ошибки в описании координат поворотных точек (смещение всего контура участка). Уточнено координатное описание точек исправляемого участка по произведенным на местности замерам. Уточнена граница участка по существующим на местности ограждениям, с сохранением конфигурации участка.
----	--

1. Сведения о характерных точках границ уточняемого земельного участка с кадастровым номером 74:34:1707001:343 :

Система координат МСК-74, зона 2 Зона № 2

Обозначение характерных точек границ	Координаты, м				Метод определения координат	Формулы, примененные для расчета средней квадратической погрешности определения координат характерных точек границ (Mt), с подставленными в такие формулы значениями и итоговые (вычисленные) значения Mt, м	Описание закрепления точки
	содержатся в Едином государственном реестре недвижимости		определены в результате выполнения комплексных кадастровых работ				
	X	Y	X	Y			
1	2	3	4	5	6	7	8
639	582 551,53	2 232 173,74	582 551,53	2 232 173,74	Метод спутниковых геодезических измерений (определений)	0,20	—
433	582 543,13	2 232 194,75	582 543,13	2 232 194,75			

1	2	3	4	5	6	7	8
436	582 515,38	2 232 182,17	—	—	Метод спутниковых геодезических измерений (определений)	0,20	—
640	582 524,50	2 232 162,58	—	—			
432	—	—	582 514,75	2 232 181,87			
641	—	—	582 524,09	2 232 161,94			
639	582 551,53	2 232 173,74	582 551,53	2 232 173,74			

2. Сведения о частях границ уточняемого земельного участка с кадастровым номером 74:34:1707001:343 :

Обозначение части границ		Горизонтальное проложение (S), м	Описание прохождения части границ	Сведения о согласовании местоположения границ (согласовано/спорное)
от т.	до т.			
1	2	3	4	5
639	433	22,63	—	согласовано
433	432	31,17		
432	641	22,01		
641	639	29,87		

3. Сведения о характеристиках уточняемого земельного участка с кадастровым номером 74:34:1707001:343 :

№ п/п	Наименование характеристики	Значение характеристики
1	2	3
1.	Адрес земельного участка	456306, Российская Федерация, Челябинская область, Миасс г, Коллективный Сад Родничок тер, д 535
1.1.	Сведения о местоположении земельного участка (при отсутствии адреса) в структурированном в соответствии с федеральной информационной адресной системой виде	—
1.2.	Дополнительные сведения о местоположении земельного участка	—
2.	Площадь земельного участка ± величина погрешности определения (вычисления) площади ($P \pm \Delta P$), м ²	681 ± 18,00
3.	Формула, примененная для вычисления предельной погрешности определения площади земельного участка, с подставленными значениями и итоговые (вычисленные) значения	$3,5 * M_t * \sqrt{P} = 3,5 * 0,20 * \sqrt{(681,00)} = 18$

1	2	3
4.	Площадь земельного участка согласно сведениям Единого государственного реестра недвижимости (Ркад), м ²	660,00
5.	Оценка расхождения Р и Ркад (Р - Ркад), м ²	21
6.	Предельный минимальный и максимальный размеры земельного участка (Рмин и Рмакс), м ²	Рмин = Рмин = 400 Рмакс = Рмакс = 1 500
7.	Кадастровый или иной государственный учетный номер (инвентарный) здания, сооружения, объекта незавершенного строительства, расположенного на земельном участке	—
8.	Вид (виды) разрешенного использования	садоводство
8.1.	Дополнительные сведения об использовании земельного участка	—
9.	Сведения о земельных участках (землях общего пользования, территории общего пользования), посредством которых обеспечивается доступ	Земли (земельные участки) общего пользования
10.	Иные сведения	—

4. Пояснения к сведениям об уточняемом земельном участке с кадастровым номером 74:34:1707001:343 :

1.	Сведения границах земельного участка содержали ошибки в описании координат поворотных точек (смещение всего контура участка). Уточнено координатное описание точек исправляемого участка по произведенным на местности замерам. Уточнена граница участка по существующим на местности ограждениям, с сохранением конфигурации участка.
----	--

1. Сведения о характерных точках границ уточняемого земельного участка с кадастровым номером 74:34:1707001:354 :

Система координат МСК-74, зона 2 Зона № 2

Обозначение характерных точек границ	Координаты, м				Метод определения координат	Формулы, примененные для расчета средней квадратической погрешности определения координат характерных точек границ (Mt), с подставленными в такие формулы значениями и итоговые (вычисленные) значения Mt, м	Описание закрепления точки
	содержатся в Едином государственном реестре недвижимости		определены в результате выполнения комплексных кадастровых работ				
	X	Y	X	Y			
1	2	3	4	5	6	7	8
261	—	—	582 714,57	2 231 441,68	Метод спутниковых геодезических измерений (определений)	0,20	—
262	—	—	582 705,33	2 231 460,15			

1	2	3	4	5	6	7	8
263	582 678,19	2 231 446,13	582 678,19	2 231 446,13	Метод спутниковых геодезических измерений (определений)	0,20	—
264	582 687,30	2 231 429,08	582 687,30	2 231 429,08			
265	582 714,24	2 231 442,19	—	—			
266	582 705,07	2 231 460,45	—	—			
261	—	—	582 714,57	2 231 441,68			

2. Сведения о частях границ уточняемого земельного участка с кадастровым номером 74:34:1707001:354 :

Обозначение части границ		Горизонтальное проложение (S), м	Описание прохождения части границ	Сведения о согласовании местоположения границ (согласовано/спорное)
от т.	до т.			
1	2	3	4	5
261	262	20,65	—	согласовано
262	263	30,55		
263	264	19,33		
264	261	30,04		

3. Сведения о характеристиках уточняемого земельного участка с кадастровым номером 74:34:1707001:354 :

№ п/п	Наименование характеристики	Значение характеристики
1	2	3
1.	Адрес земельного участка	456306, Российская Федерация, Челябинская область, Миасс г, Коллективный Сад Родничок тер, д 190
1.1.	Сведения о местоположении земельного участка (при отсутствии адреса) в структурированном в соответствии с федеральной информационной адресной системой виде	—
1.2.	Дополнительные сведения о местоположении земельного участка	—
2.	Площадь земельного участка ± величина погрешности определения (вычисления) площади ($P \pm \Delta P$), м ²	605 ± 17,00
3.	Формула, примененная для вычисления предельной погрешности определения площади земельного участка, с подставленными значениями и итоговые (вычисленные) значения	$3,5 * M_t * \sqrt{P} = 3,5 * 0,20 * \sqrt{(605,00)} = 17$

1	2	3
4.	Площадь земельного участка согласно сведениям Единого государственного реестра недвижимости (Ркад), м ²	600,00
5.	Оценка расхождения Р и Ркад (Р - Ркад), м ²	5
6.	Предельный минимальный и максимальный размеры земельного участка (Рмин и Рмакс), м ²	Рмин = Рмин = 400 Рмакс = Рмакс = 1 500
7.	Кадастровый или иной государственный учетный номер (инвентарный) здания, сооружения, объекта незавершенного строительства, расположенного на земельном участке	74:34:0901001:186
8.	Вид (виды) разрешенного использования	садоводство
8.1.	Дополнительные сведения об использовании земельного участка	—
9.	Сведения о земельных участках (землях общего пользования, территории общего пользования), посредством которых обеспечивается доступ	Земли (земельные участки) общего пользования
10.	Иные сведения	—

4. Пояснения к сведениям об уточняемом земельном участке с кадастровым номером 74:34:1707001:354 :

1.	Сведения границах земельного участка содержали ошибки в описании координат поворотных точек (смещение всего контура участка). Уточнено координатное описание точек исправляемого участка по произведенным на местности замерам. Уточнена раница участка по существующим на местности ограждениям, с сохранением конфигурации участка.
----	---

1. Сведения о характерных точках границ уточняемого земельного участка с кадастровым номером 74:34:1707001:380 :

Система координат МСК-74, зона 2 Зона № 2

Обозначение характерных точек границ	Координаты, м				Метод определения координат	Формулы, примененные для расчета средней квадратической погрешности определения координат характерных точек границ (Mt), с подставленными в такие формулы значениями и итоговые (вычисленные) значения Mt, м	Описание закрепления точки
	содержатся в Едином государственном реестре недвижимости		определены в результате выполнения комплексных кадастровых работ				
	X	Y	X	Y			
1	2	3	4	5	6	7	8
497	582 528,14	2 231 915,57	—	—	Метод спутниковых геодезических измерений (определений)	0,20	—
498	582 519,79	2 231 933,58	—	—			

1	2	3	4	5	6	7	8
499	582 492,52	2 231 920,70	—	—	Метод спутниковых геодезических измерений (определений)	0,20	—
500	582 501,44	2 231 902,60	—	—			
501	582 508,03	2 231 905,68	—	—			
79	—	—	582 528,01	2 231 915,74			
470	—	—	582 519,90	2 231 934,04			
502	—	—	582 492,42	2 231 920,42			
80	—	—	582 501,14	2 231 902,36			
503	—	—	582 509,31	2 231 906,10			
497	582 528,14	2 231 915,57	—	—			

2. Сведения о частях границ уточняемого земельного участка с кадастровым номером 74:34:1707001:380 :

Обозначение части границ		Горизонтальное проложение (S), м	Описание прохождения части границ	Сведения о согласовании местоположения границ (согласовано/спорное)
от т.	до т.			
1	2	3	4	5
79	470	20,02	—	согласовано
470	502	30,67		
502	80	20,05		
80	503	8,99		
503	79	21,04		

3. Сведения о характеристиках уточняемого земельного участка с кадастровым номером 74:34:1707001:380 :

№ п/п	Наименование характеристики	Значение характеристики
1	2	3

1	2	3
1.	Адрес земельного участка	456306, Российская Федерация, Челябинская область, Миасс г, Коллективный Сад Родничок тер, д 50
1.1.	Сведения о местоположении земельного участка (при отсутствии адреса) в структурированном в соответствии с федеральной информационной адресной системой виде	—
1.2.	Дополнительные сведения о местоположении земельного участка	—
2.	Площадь земельного участка ± величина погрешности определения (вычисления) площади ($P \pm \Delta P$), м ²	612 ± 17,00
3.	Формула, примененная для вычисления предельной погрешности определения площади земельного участка, с подставленными значениями и итоговые (вычисленные) значения	$3,5 * M_t * \sqrt{P} = 3,5 * 0,20 * \sqrt{(612,00)} = 17$
4.	Площадь земельного участка согласно сведениям Единого государственного реестра недвижимости (Ркад), м ²	600,00
5.	Оценка расхождения Р и Ркад ($P - P_{кад}$), м ²	12
6.	Предельный минимальный и максимальный размеры земельного участка (Рмин и Рмакс), м ²	Рмин = Рмин = 400 Рмакс = Рмакс = 1 500
7.	Кадастровый или иной государственный учетный номер (инвентарный) здания, сооружения, объекта незавершенного строительства, расположенного на земельном участке	74:34:1707001:636
8.	Вид (виды) разрешенного использования	садоводство
8.1.	Дополнительные сведения об использовании земельного участка	—
9.	Сведения о земельных участках (землях общего пользования, территории общего пользования), посредством которых обеспечивается доступ	Земли (земельные участки) общего пользования
10.	Иные сведения	—
4. Пояснения к сведениям об уточняемом земельном участке с кадастровым номером		74:34:1707001:380 :
1.	Сведения границах земельного участка содержали ошибки в описании координат поворотных точек (смещение всего контура участка). Уточнено координатное описание точек исправляемого участка по произведенным на местности замерам. Уточнена раница участка по существующим на местности ограждениям, с сохранением конфигурации участка.	

1. Сведения о характерных точках границ уточняемого земельного участка с кадастровым номером 74:34:1707001:381 :
 Система координат МСК-74, зона 2 Зона № 2

Обозначение характерных точек границ	Координаты, м				Метод определения координат	Формулы, примененные для расчета средней квадратической погрешности определения координат характерных точек границ (Mt), с подставленными в такие формулы значениями и итоговые (вычисленные) значения Mt, м	Описание закрепления точки
	содержатся в Едином государственном реестре недвижимости		определены в результате выполнения комплексных кадастровых работ				
	X	Y	X	Y			
1	2	3	4	5	6	7	8
504	582 991,04	2 231 550,95	—	—	Метод спутниковых геодезических измерений (определений)	0,20	—
505	583 017,92	2 231 564,46	—	—			
506	583 009,96	2 231 582,76	—	—			
507	582 983,29	2 231 569,66	—	—			
121	—	—	582 992,84	2 231 551,20			
120	—	—	583 018,52	2 231 563,70			
115	—	—	583 010,92	2 231 583,75			
109	—	—	582 984,26	2 231 570,35			
504	582 991,04	2 231 550,95	—	—			

2. Сведения о частях границ уточняемого земельного участка с кадастровым номером 74:34:1707001:381 :

Обозначение части границ		Горизонтальное проложение (S), м	Описание прохождения части границ	Сведения о согласовании местоположения границ (согласовано/спорное)
от т.	до т.			
1	2	3	4	5
121	120	28,56	—	согласовано
120	115	21,44		

1	2	3	4	5
115	109	29,84	—	согласовано
109	121	20,98	—	

3. Сведения о характеристиках уточняемого земельного участка с кадастровым номером 74:34:1707001:381 :

№ п/п	Наименование характеристики	Значение характеристики
1	2	3
1.	Адрес земельного участка	456306, Российская Федерация, Челябинская область, Миасс г, Коллективный Сад Родничок тер, д 479
1.1.	Сведения о местоположении земельного участка (при отсутствии адреса) в структурированном в соответствии с федеральной информационной адресной системой виде	—
1.2.	Дополнительные сведения о местоположении земельного участка	—
2.	Площадь земельного участка ± величина погрешности определения (вычисления) площади ($P \pm \Delta P$), м ²	618 ± 17,00
3.	Формула, примененная для вычисления предельной погрешности определения площади земельного участка, с подставленными значениями и итоговые (вычисленные) значения	$3,5 * M_t * \sqrt{P} = 3,5 * 0,20 * \sqrt{(618,00)} = 17$
4.	Площадь земельного участка согласно сведениям Единого государственного реестра недвижимости (Ркад), м ²	600,00
5.	Оценка расхождения Р и Ркад ($P - P_{кад}$), м ²	18
6.	Предельный минимальный и максимальный размеры земельного участка (Рмин и Рмакс), м ²	Рмин = Рмин = 400 Рмакс = Рмакс = 1 500
7.	Кадастровый или иной государственный учетный номер (инвентарный) здания, сооружения, объекта незавершенного строительства, расположенного на земельном участке	74:34:1707001:592
8.	Вид (виды) разрешенного использования	садоводство
8.1.	Дополнительные сведения об использовании земельного участка	—
9.	Сведения о земельных участках (землях общего пользования, территории общего пользования), посредством которых обеспечивается доступ	Земли (земельные участки) общего пользования
10.	Иные сведения	—

4. Пояснения к сведениям об уточняемом земельном участке с кадастровым номером 74:34:1707001:381 :

1. Сведения границах земельного участка содержали ошибки в описании координат поворотных точек (смещение всего контура участка). Уточнено координатное описание точек исправляемого участка по произведенным на местности замерам. Уточнена раница участка по существующим на местности ограждениям, с сохранением конфигурации участка.

1. Сведения о характерных точках границ уточняемого земельного участка с кадастровым номером 74:34:1707001:390 : Система координат МСК-74, зона 2 Зона № 2

Обозначение характерных точек границ	Координаты, м				Метод определения координат	Формулы, примененные для расчета средней квадратической погрешности определения координат характерных точек границ (Mt), с подставленными в такие формулы значениями и итоговые (вычисленные) значения Mt, м	Описание закрепления точки
	содержатся в Едином государственном реестре недвижимости		определены в результате выполнения комплексных кадастровых работ				
	X	Y	X	Y			
1	2	3	4	5	6	7	8
643	582 409,34	2 232 013,68	582 409,34	2 232 013,68	Метод спутниковых геодезических измерений (определений)	0,20	—
644	582 436,44	2 232 026,78	—	—			
645	582 428,08	2 232 044,35	—	—			
646	—	—	582 436,52	2 232 026,80			
647	—	—	582 428,26	2 232 044,11			
648	582 400,62	2 232 032,24	582 400,62	2 232 032,24			
643	582 409,34	2 232 013,68	582 409,34	2 232 013,68			

2. Сведения о частях границ уточняемого земельного участка с кадастровым номером 74:34:1707001:390 :

Обозначение части границ		Горизонтальное проложение (S), м	Описание прохождения части границ	Сведения о согласовании местоположения границ (согласовано/спорное)
от т.	до т.			
1	2	3	4	5
643	646	30,18	—	согласовано
646	647	19,18		
647	648	30,08		

1	2	3	4	5
648	643	20,51	—	согласовано

3. Сведения о характеристиках уточняемого земельного участка с кадастровым номером 74:34:1707001:390 :

№ п/п	Наименование характеристики	Значение характеристики
1	2	3
1.	Адрес земельного участка	456306, Российская Федерация, Челябинская область, Миасс г, Коллективный Сад Родничок тер, д. 34
1.1.	Сведения о местоположении земельного участка (при отсутствии адреса) в структурированном в соответствии с федеральной информационной адресной системой виде	—
1.2.	Дополнительные сведения о местоположении земельного участка	—
2.	Площадь земельного участка ± величина погрешности определения (вычисления) площади ($P \pm \Delta P$), м ²	598 ± 17,00
3.	Формула, примененная для вычисления предельной погрешности определения площади земельного участка, с подставленными значениями и итоговые (вычисленные) значения	$3,5 * M_t * \sqrt{P} = 3,5 * 0,20 * \sqrt{(598,00)} = 17$
4.	Площадь земельного участка согласно сведениям Единого государственного реестра недвижимости (Ркад), м ²	600,00
5.	Оценка расхождения Р и Ркад (Р - Ркад), м ²	2
6.	Предельный минимальный и максимальный размеры земельного участка (Рмин и Рмакс), м ²	Рмин = Рмин = 400 Рмакс = Рмакс = 1 500
7.	Кадастровый или иной государственный учетный номер (инвентарный) здания, сооружения, объекта незавершенного строительства, расположенного на земельном участке	74:34:1707001:602
8.	Вид (виды) разрешенного использования	садоводство
8.1.	Дополнительные сведения об использовании земельного участка	—
9.	Сведения о земельных участках (землях общего пользования, территории общего пользования), посредством которых обеспечивается доступ	Земли (земельные участки) общего пользования
10.	Иные сведения	—

4. Пояснения к сведениям об уточняемом земельном участке с кадастровым номером 74:34:1707001:390 :

1.	Сведения границах земельного участка содержали ошибки в описании координат поворотных точек (смещение всего контура участка). Уточнено координатное описание точек исправляемого участка по произведенным на местности замерам. Уточнена граница участка по существующим на местности ограждениям, с сохранением конфигурации участка.
----	--

1. Сведения о характерных точках границ уточняемого земельного участка с кадастровым номером 74:34:1707001:426 :
 Система координат МСК-74, зона 2 Зона № 2

Обозначение характерных точек границ	Координаты, м				Метод определения координат	Формулы, примененные для расчета средней квадратической погрешности определения координат характерных точек границ (Mt), с подставленными в такие формулы значениями и итоговые (вычисленные) значения Mt, м	Описание закрепления точки
	содержатся в Едином государственном реестре недвижимости		определены в результате выполнения комплексных кадастровых работ				
	X	Y	X	Y			
1	2	3	4	5	6	7	8
881	—	—	582 612,30	2 231 658,20	Метод спутниковых геодезических измерений (определений)	0,20	—
882	—	—	582 604,02	2 231 676,99			
883	582 575,67	2 231 663,65	582 575,67	2 231 663,65			
701	582 584,42	2 231 645,66	582 584,42	2 231 645,66			
884	582 611,58	2 231 658,47	—	—			
885	582 602,80	2 231 676,44	—	—			
881	—	—	582 612,30	2 231 658,20			

2. Сведения о частях границ уточняемого земельного участка с кадастровым номером 74:34:1707001:426 :

Обозначение части границ		Горизонтальное проложение (S), м	Описание прохождения части границ	Сведения о согласовании местоположения границ (согласовано/спорное)
от т.	до т.			
1	2	3	4	5
881	882	20,53	—	согласовано
882	883	31,33		
883	701	20,01		
701	881	30,57		

3. Сведения о характеристиках уточняемого земельного участка с кадастровым номером 74:34:1707001:426 :

№ п/п	Наименование характеристики	Значение характеристики
-------	-----------------------------	-------------------------

1	2	3
1.	Адрес земельного участка	456306, Российская Федерация, Челябинская область, Миасс г, Коллективный Сад Родничок тер, д 177
1.1.	Сведения о местоположении земельного участка (при отсутствии адреса) в структурированном в соответствии с федеральной информационной адресной системой виде	—
1.2.	Дополнительные сведения о местоположении земельного участка	—
2.	Площадь земельного участка ± величина погрешности определения (вычисления) площади ($P \pm \Delta P$), м ²	627 ± 18,00
3.	Формула, примененная для вычисления предельной погрешности определения площади земельного участка, с подставленными значениями и итоговые (вычисленные) значения	$3,5 * M_t * \sqrt{P} = 3,5 * 0,20 * \sqrt{(627,00)} = 18$
4.	Площадь земельного участка согласно сведениям Единого государственного реестра недвижимости (Ркад), м ²	600,00
5.	Оценка расхождения P и Ркад ($P - P_{кад}$), м ²	27
6.	Предельный минимальный и максимальный размеры земельного участка (Рмин и Рмакс), м ²	Рмин = Рмин = 400 Рмакс = Рмакс = 1 500
7.	Кадастровый или иной государственный учетный номер (инвентарный) здания, сооружения, объекта незавершенного строительства, расположенного на земельном участке	74:34:1707001:574
8.	Вид (виды) разрешенного использования	садоводство
8.1.	Дополнительные сведения об использовании земельного участка	—
9.	Сведения о земельных участках (землях общего пользования, территории общего пользования), посредством которых обеспечивается доступ	Земли (земельные участки) общего пользования
10.	Иные сведения	—
4. Пояснения к сведениям об уточняемом земельном участке с кадастровым номером		74:34:1707001:426 :
1.	Сведения границах земельного участка содержали ошибки в описании координат поворотных точек (смещение всего контура участка). Уточнено координатное описание точек исправляемого участка по произведенным на местности замерам. Уточнена раница участка по существующим на местности ограждениям, с сохранением конфигурации участка.	

1. Сведения о характерных точках границ уточняемого земельного участка с кадастровым номером 74:34:1707001:437 :
 Система координат МСК-74, зона 2 Зона № 2

Обозначение характерных точек границ	Координаты, м				Метод определения координат	Формулы, примененные для расчета средней квадратической погрешности определения координат характерных точек границ (Mt), с подставленными в такие формулы значениями и итоговые (вычисленные) значения Mt, м	Описание закрепления точки
	содержатся в Едином государственном реестре недвижимости		определены в результате выполнения комплексных кадастровых работ				
	X	Y	X	Y			
1	2	3	4	5	6	7	8
675	583 028,39	2 231 319,15	—	—	Метод спутниковых геодезических измерений (определений)	0,20	—
676	583 020,00	2 231 337,31	—	—			
677	582 992,70	2 231 324,87	—	—			
678	583 001,09	2 231 306,72	—	—			
679	—	—	583 028,50	2 231 318,40			
680	—	—	583 021,12	2 231 336,57			
681	—	—	582 991,72	2 231 323,14			
682	—	—	583 001,50	2 231 305,04			
675	583 028,39	2 231 319,15	—	—			

2. Сведения о частях границ уточняемого земельного участка с кадастровым номером 74:34:1707001:437 :

Обозначение части границ		Горизонтальное проложение (S), м	Описание прохождения части границ	Сведения о согласовании местоположения границ (согласовано/спорное)
от т.	до т.			
1	2	3	4	5
679	680	19,61	—	согласовано
680	681	32,32		

1	2	3	4	5
681	682	20,57	—	согласовано
682	679	30,12	—	

3. Сведения о характеристиках уточняемого земельного участка с кадастровым номером 74:34:1707001:437 :

№ п/п	Наименование характеристики	Значение характеристики
1	2	3
1.	Адрес земельного участка	456306, Российская Федерация, Челябинская область, Миасс г, Коллективный Сад Родничок тер, д 425
1.1.	Сведения о местоположении земельного участка (при отсутствии адреса) в структурированном в соответствии с федеральной информационной адресной системой виде	—
1.2.	Дополнительные сведения о местоположении земельного участка	—
2.	Площадь земельного участка ± величина погрешности определения (вычисления) площади ($P \pm \Delta P$), м ²	626 ± 18,00
3.	Формула, примененная для вычисления предельной погрешности определения площади земельного участка, с подставленными значениями и итоговые (вычисленные) значения	$3,5 * M_t * \sqrt{P} = 3,5 * 0,20 * \sqrt{(626,00)} = 18$
4.	Площадь земельного участка согласно сведениям Единого государственного реестра недвижимости (Ркад), м ²	600,00
5.	Оценка расхождения P и Ркад ($P - P_{кад}$), м ²	26
6.	Предельный минимальный и максимальный размеры земельного участка (Рмин и Рмакс), м ²	Рмин = Рмин = 400 Рмакс = Рмакс = 1 500
7.	Кадастровый или иной государственный учетный номер (инвентарный) здания, сооружения, объекта незавершенного строительства, расположенного на земельном участке	—
8.	Вид (виды) разрешенного использования	для садоводства
8.1.	Дополнительные сведения об использовании земельного участка	—
9.	Сведения о земельных участках (землях общего пользования, территории общего пользования), посредством которых обеспечивается доступ	Земли (земельные участки) общего пользования
10.	Иные сведения	—

4. Пояснения к сведениям об уточняемом земельном участке с кадастровым номером 74:34:1707001:437 :

1. Сведения границах земельного участка содержали ошибки в описании координат поворотных точек (смещение всего контура участка). Уточнено координатное описание точек исправляемого участка по произведенным на местности замерам. Уточнена раница участка по существующим на местности ограждениям, с сохранением конфигурации участка.

1. Сведения о характерных точках границ уточняемого земельного участка с кадастровым номером 74:34:1707001:492 :
 Система координат МСК-74, зона 2 Зона № 2

Обозначение характерных точек границ	Координаты, м				Метод определения координат	Формулы, примененные для расчета средней квадратической погрешности определения координат характерных точек границ (Mt), с подставленными в такие формулы значениями и итоговые (вычисленные) значения Mt, м	Описание закрепления точки
	содержатся в Едином государственном реестре недвижимости		определены в результате выполнения комплексных кадастровых работ				
	X	Y	X	Y			
1	2	3	4	5	6	7	8
895	—	—	582 719,54	2 231 733,12	Метод спутниковых геодезических измерений (определений)	0,20	—
859	582 711,85	2 231 750,61	582 711,85	2 231 750,61			
757	582 684,89	2 231 736,91	—	—			
896	582 693,48	2 231 718,85	—	—			
897	582 720,26	2 231 732,69	—	—			
758	—	—	582 684,52	2 231 737,69			
755	—	—	582 693,39	2 231 719,04			
895	—	—	582 719,54	2 231 733,12			

2. Сведения о частях границ уточняемого земельного участка с кадастровым номером 74:34:1707001:492 :

Обозначение части границ		Горизонтальное проложение (S), м	Описание прохождения части границ	Сведения о согласовании местоположения границ (согласовано/спорное)
от т.	до т.			
1	2	3	4	5
895	859	19,11	—	согласовано

1	2	3	4	5
859	758	30,23	—	согласовано
758	755	20,65		
755	895	29,70		

3. Сведения о характеристиках уточняемого земельного участка с кадастровым номером 74:34:1707001:492 :

№ п/п	Наименование характеристики	Значение характеристики
1	2	3
1.	Адрес земельного участка	456306, Российская Федерация, Челябинская область, Миасс г, Коллективный Сад Родничок тер, д 272
1.1.	Сведения о местоположении земельного участка (при отсутствии адреса) в структурированном в соответствии с федеральной информационной адресной системой виде	—
1.2.	Дополнительные сведения о местоположении земельного участка	—
2.	Площадь земельного участка ± величина погрешности определения (вычисления) площади ($P \pm \Delta P$), м ²	595 ± 17,00
3.	Формула, примененная для вычисления предельной погрешности определения площади земельного участка, с подставленными значениями и итоговые (вычисленные) значения	$3,5 * M_t * \sqrt{P} = 3,5 * 0,20 * \sqrt{(595,00)} = 17$
4.	Площадь земельного участка согласно сведениям Единого государственного реестра недвижимости (Ркад), м ²	600,00
5.	Оценка расхождения P и Ркад (P - Ркад), м ²	5
6.	Предельный минимальный и максимальный размеры земельного участка (Рмин и Рмакс), м ²	Рмин = Рмин = 400 Рмакс = Рмакс = 1 500
7.	Кадастровый или иной государственный учетный номер (инвентарный) здания, сооружения, объекта незавершенного строительства, расположенного на земельном участке	74:34:1707001:661
8.	Вид (виды) разрешенного использования	садоводство
8.1.	Дополнительные сведения об использовании земельного участка	—
9.	Сведения о земельных участках (землях общего пользования, территории общего пользования), посредством которых обеспечивается доступ	Земли (земельные участки) общего пользования
10.	Иные сведения	—

4. Пояснения к сведениям об уточняемом земельном участке с кадастровым номером 74:34:1707001:492 :

1. Сведения границах земельного участка содержали ошибки в описании координат поворотных точек (смещение всего контура участка). Уточнено координатное описание точек исправляемого участка по произведенным на местности замерам. Уточнена граница участка по существующим на местности ограждениям, с сохранением конфигурации участка.

1. Сведения о характерных точках границ уточняемого земельного участка с кадастровым номером 74:34:1707001:498 :
 Система координат МСК-74, зона 2 Зона № 2

Обозначение характерных точек границ	Координаты, м				Метод определения координат	Формулы, примененные для расчета средней квадратической погрешности определения координат характерных точек границ (Mt), с подставленными в такие формулы значениями и итоговые (вычисленные) значения Mt, м	Описание закрепления точки
	содержатся в Едином государственном реестре недвижимости		определены в результате выполнения комплексных кадастровых работ				
	X	Y	X	Y			
1	2	3	4	5	6	7	8
694	582 971,60	2 231 357,31	—	—	Метод спутниковых геодезических измерений (определений)	0,10	—
695	582 962,75	2 231 375,25	—	—			
696	582 935,84	2 231 361,98	—	—			
697	582 944,69	2 231 344,04	—	—			
698	—	—	582 969,73	2 231 356,46			
536	—	—	582 962,10	2 231 374,33			
59	—	—	582 935,95	2 231 361,96			
346	—	—	582 944,40	2 231 344,47			
694	582 971,60	2 231 357,31	—	—		0,10	

2. Сведения о частях границ уточняемого земельного участка с кадастровым номером 74:34:1707001:498 :

Обозначение части границ		Горизонтальное проложение (S), м	Описание прохождения части границ	Сведения о согласовании местоположения границ (согласовано/спорное)
от т.	до т.			

1	2	3	4	5
698	536	19,43	—	согласовано
536	59	28,93		
59	346	19,42		
346	698	28,02		

3. Сведения о характеристиках уточняемого земельного участка с кадастровым номером 74:34:1707001:498 :

№ п/п	Наименование характеристики	Значение характеристики
1	2	3
1.	Адрес земельного участка	456306, Российская Федерация, Челябинская область, Миасс г, Коллективный Сад Родничок тер, д 413
1.1.	Сведения о местоположении земельного участка (при отсутствии адреса) в структурированном в соответствии с федеральной информационной адресной системой виде	—
1.2.	Дополнительные сведения о местоположении земельного участка	—
2.	Площадь земельного участка ± величина погрешности определения (вычисления) площади ($P \pm \Delta P$), м ²	553 ± 16,00
3.	Формула, примененная для вычисления предельной погрешности определения площади земельного участка, с подставленными значениями и итоговые (вычисленные) значения	$3,5 * M_t * \sqrt{P} = 3,5 * 0,20 * \sqrt{(553,00)} = 16$
4.	Площадь земельного участка согласно сведениям Единого государственного реестра недвижимости (Ркад), м ²	600,00
5.	Оценка расхождения Р и Ркад ($P - P_{кад}$), м ²	47
6.	Предельный минимальный и максимальный размеры земельного участка (Рмин и Рмакс), м ²	Рмин = Рмин = 400 Рмакс = Рмакс = 1 500
7.	Кадастровый или иной государственный учетный номер (инвентарный) здания, сооружения, объекта незавершенного строительства, расположенного на земельном участке	74:34:1707001:652
8.	Вид (виды) разрешенного использования	садоводство
8.1.	Дополнительные сведения об использовании земельного участка	—
9.	Сведения о земельных участках (землях общего пользования, территории общего пользования), посредством которых обеспечивается доступ	Земли (земельные участки) общего пользования
10.	Иные сведения	—

4. Пояснения к сведениям об уточняемом земельном участке с кадастровым номером 74:34:1707001:498 :

1. Сведения границах земельного участка содержали ошибки в описании координат поворотных точек (смещение всего контура участка). Уточнено координатное описание точек исправляемого участка по произведенным на местности замерам. Уточнена раница участка по существующим на местности ограждениям, с сохранением конфигурации участка.

1. Сведения о характерных точках границ уточняемого земельного участка с кадастровым номером 74:34:1707001:526 : Система координат МСК-74, зона 2 Зона № 2

Обозначение характерных точек границ	Координаты, м				Метод определения координат	Формулы, примененные для расчета средней квадратической погрешности определения координат характерных точек границ (Mt), с подставленными в такие формулы значениями и итоговые (вычисленные) значения Mt, м	Описание закрепления точки
	содержатся в Едином государственном реестре недвижимости		определены в результате выполнения комплексных кадастровых работ				
	X	Y	X	Y			
1	2	3	4	5	6	7	8
799	582 833,68	2 231 349,12	—	—	Метод спутниковых геодезических измерений (определений)	0,20	—
800	582 838,85	2 231 339,43	—	—		7,50	
801	582 865,99	2 231 352,25	—	—			
802	582 857,56	2 231 370,41	—	—			
803	582 829,71	2 231 357,73	—	—			
804	—	—	582 839,66	2 231 339,66			
50	—	—	582 866,76	2 231 352,34		0,20	
332	—	—	582 858,58	2 231 370,17			
805	—	—	582 830,77	2 231 357,57			
799	582 833,68	2 231 349,12	—	—			

2. Сведения о частях границ уточняемого земельного участка с кадастровым номером 74:34:1707001:526 :

Обозначение части границ		Горизонтальное проложение (S), м	Описание прохождения части границ	Сведения о согласовании местоположения границ (согласовано/спорное)
от т.	до т.			
1	2	3	4	5
804	50	29,92	—	согласовано
50	332	19,62		
332	805	30,53		
805	804	20,00		

3. Сведения о характеристиках уточняемого земельного участка с кадастровым номером 74:34:1707001:526 :

№ п/п	Наименование характеристики	Значение характеристики
1	2	3
1.	Адрес земельного участка	456306, Российская Федерация, Челябинская область, Миасс г, Коллективный Сад Родничок тер, д 374
1.1.	Сведения о местоположении земельного участка (при отсутствии адреса) в структурированном в соответствии с федеральной информационной адресной системой виде	—
1.2.	Дополнительные сведения о местоположении земельного участка	—
2.	Площадь земельного участка ± величина погрешности определения (вычисления) площади ($P \pm \Delta P$), м ²	598 ± 17,00
3.	Формула, примененная для вычисления предельной погрешности определения площади земельного участка, с подставленными значениями и итоговые (вычисленные) значения	$3,5 * M_t * \sqrt{P} = 3,5 * 0,20 * \sqrt{(598,00)} = 17$
4.	Площадь земельного участка согласно сведениям Единого государственного реестра недвижимости (Ркад), м ²	616,00
5.	Оценка расхождения Р и Ркад ($P - P_{кад}$), м ²	18
6.	Предельный минимальный и максимальный размеры земельного участка (Рмин и Рмакс), м ²	Рмин = Рмин = 400 Рмакс = Рмакс = 1 500
7.	Кадастровый или иной государственный учетный номер (инвентарный) здания, сооружения, объекта незавершенного строительства, расположенного на земельном участке	—
8.	Вид (виды) разрешенного использования	для садоводства
8.1.	Дополнительные сведения об использовании земельного участка	—

1	2	3
9.	Сведения о земельных участках (землях общего пользования, территории общего пользования), посредством которых обеспечивается доступ	Земли (земельные участки) общего пользования
10.	Иные сведения	—

4. Пояснения к сведениям об уточняемом земельном участке с кадастровым номером 74:34:1707001:526 :

1.	Сведения границах земельного участка содержали ошибки в описании координат поворотных точек (смещение всего контура участка). Уточнено координатное описание точек исправляемого участка по произведенным на местности замерам. Уточнена раница участка по существующим на местности ограждениям, с сохранением конфигурации участка.
----	---

1. Сведения о характерных точках границ уточняемого земельного участка с кадастровым номером 74:34:1707001:527 :

Система координат МСК-74, зона 2 Зона № 2

Обозначение характерных точек границ	Координаты, м				Метод определения координат	Формулы, примененные для расчета средней квадратической погрешности определения координат характерных точек границ (Mt), с подставленными в такие формулы значениями и итоговые (вычисленные) значения Mt, м	Описание закрепления точки
	содержатся в Едином государственном реестре недвижимости		определены в результате выполнения комплексных кадастровых работ				
	X	Y	X	Y			
1	2	3	4	5	6	7	8
806	—	—	582 723,24	2 231 423,87	Метод спутниковых геодезических измерений (определений)	0,20	—
261	—	—	582 714,57	2 231 441,68			
264	582 687,30	2 231 429,08	582 687,30	2 231 429,08			
807	582 695,55	2 231 410,87	582 695,55	2 231 410,87			
808	582 722,72	2 231 424,28	—	—			
265	582 714,24	2 231 442,19	—	—			
806	—	—	582 723,24	2 231 423,87			

2. Сведения о частях границ уточняемого земельного участка с кадастровым номером 74:34:1707001:527 :

Обозначение части границ		Горизонтальное проложение (S), м	Описание прохождения части границ	Сведения о согласовании местоположения границ (согласовано/спорное)
от т.	до т.			
1	2	3	4	5
806	261	19,81	—	согласовано
261	264	30,04		
264	807	19,99		
807	806	30,59		

3. Сведения о характеристиках уточняемого земельного участка с кадастровым номером 74:34:1707001:527 :

№ п/п	Наименование характеристики	Значение характеристики
1	2	3
1.	Адрес земельного участка	456306, Российская Федерация, Челябинская область, Миасс г, Коллективный Сад Родничок тер, д 189
1.1.	Сведения о местоположении земельного участка (при отсутствии адреса) в структурированном в соответствии с федеральной информационной адресной системой виде	—
1.2.	Дополнительные сведения о местоположении земельного участка	—
2.	Площадь земельного участка ± величина погрешности определения (вычисления) площади ($P \pm \Delta P$), м ²	603 ± 17,00
3.	Формула, примененная для вычисления предельной погрешности определения площади земельного участка, с подставленными значениями и итоговые (вычисленные) значения	$3,5 * M_t * \sqrt{P} = 3,5 * 0,20 * \sqrt{(603,00)} = 17$
4.	Площадь земельного участка согласно сведениям Единого государственного реестра недвижимости (Ркад), м ²	600,00
5.	Оценка расхождения Р и Ркад ($P - P_{кад}$), м ²	3
6.	Предельный минимальный и максимальный размеры земельного участка (Рмин и Рмакс), м ²	Рмин = Рмин = 400 Рмакс = Рмакс = 1 500
7.	Кадастровый или иной государственный учетный номер (инвентарный) здания, сооружения, объекта незавершенного строительства, расположенного на земельном участке	74:34:1707001:645
8.	Вид (виды) разрешенного использования	садоводство
8.1.	Дополнительные сведения об использовании земельного участка	—

1	2	3
9.	Сведения о земельных участках (землях общего пользования, территории общего пользования), посредством которых обеспечивается доступ	Земли (земельные участки) общего пользования
10.	Иные сведения	—

4. Пояснения к сведениям об уточняемом земельном участке с кадастровым номером 74:34:1707001:527 :

1.	Сведения границах земельного участка содержали ошибки в описании координат поворотных точек (смещение всего контура участка). Уточнено координатное описание точек исправляемого участка по произведенным на местности замерам. Уточнена раница участка по существующим на местности ограждениям, с сохранением конфигурации участка.
----	---

1. Сведения о характерных точках границ уточняемого земельного участка с кадастровым номером 74:34:1707001:550 :

Система координат МСК-74, зона 2 Зона № 2

Обозначение характерных точек границ	Координаты, м				Метод определения координат	Формулы, примененные для расчета средней квадратической погрешности определения координат характерных точек границ (Mt), с подставленными в такие формулы значениями и итоговые (вычисленные) значения Mt, м	Описание закрепления точки
	содержатся в Едином государственном реестре недвижимости		определены в результате выполнения комплексных кадастровых работ				
	X	Y	X	Y			
1	2	3	4	5	6	7	8
906	582 553,60	2 231 861,32	—	—	Метод спутниковых геодезических измерений (определений)	0,20	—
381	582 544,82	2 231 879,53	—	—			
907	582 517,71	2 231 866,57	—	—			
908	582 526,17	2 231 848,82	—	—			
102	—	—	582 553,85	2 231 861,14			
384	—	—	582 545,32	2 231 879,35			
909	—	—	582 517,99	2 231 866,24			

1	2	3	4	5	6	7	8
910	—	—	582 526,57	2 231 848,23	Метод спутниковых геодезических измерений (определений)	0,20	—
906	582 553,60	2 231 861,32	—	—			

2. Сведения о частях границ уточняемого земельного участка с кадастровым номером 74:34:1707001:550 :

Обозначение части границ		Горизонтальное проложение (S), м	Описание прохождения части границ	Сведения о согласовании местоположения границ (согласовано/спорное)
от т.	до т.			
1	2	3	4	5
102	384	20,11	—	согласовано
384	909	30,31		
909	910	19,95		
910	102	30,18		

3. Сведения о характеристиках уточняемого земельного участка с кадастровым номером 74:34:1707001:550 :

№ п/п	Наименование характеристики	Значение характеристики
1	2	3
1.	Адрес земельного участка	456306, Российская Федерация, Челябинская область, Миасс г, Коллективный Сад Родничок тер, д 53
1.1.	Сведения о местоположении земельного участка (при отсутствии адреса) в структурированном в соответствии с федеральной информационной адресной системой виде	—
1.2.	Дополнительные сведения о местоположении земельного участка	—
2.	Площадь земельного участка ± величина погрешности определения (вычисления) площади ($P \pm \Delta P$), м ²	606 ± 17,00
3.	Формула, примененная для вычисления предельной погрешности определения площади земельного участка, с подставленными значениями и итоговые (вычисленные) значения	$3,5 * M_t * \sqrt{P} = 3,5 * 0,20 * \sqrt{(606,00)} = 17$
4.	Площадь земельного участка согласно сведениям Единого государственного реестра недвижимости (Ркад), м ²	600,00
5.	Оценка расхождения Р и Ркад ($P - P_{кад}$), м ²	6
6.	Предельный минимальный и максимальный размеры земельного участка (Рмин и Рмакс), м ²	Рмин = Рмин = 400 Рмакс = Рмакс = 1 500

1	2	3
7.	Кадастровый или иной государственный учетный номер (инвентарный) здания, сооружения, объекта незавершенного строительства, расположенного на земельном участке	—
8.	Вид (виды) разрешенного использования	садоводство
8.1.	Дополнительные сведения об использовании земельного участка	—
9.	Сведения о земельных участках (землях общего пользования, территории общего пользования), посредством которых обеспечивается доступ	Земли (земельные участки) общего пользования
10.	Иные сведения	—

4. Пояснения к сведениям об уточняемом земельном участке с кадастровым номером 74:34:1707001:550 :

1.	Сведения границах земельного участка содержали ошибки в описании координат поворотных точек (смещение всего контура участка). Уточнено координатное описание точек исправляемого участка по произведенным на местности замерам. Уточнена раница участка по существующим на местности ограждениям, с сохранением конфигурации участка.
----	---

1. Сведения о характерных точках границ уточняемого земельного участка с кадастровым номером 74:34:1707001:665 :
 Система координат МСК-74, зона 2 Зона № 2

Обозначение характерных точек границ	Координаты, м				Метод определения координат	Формулы, примененные для расчета средней квадратической погрешности определения координат характерных точек границ (Mt), с подставленными в такие формулы значениями и итоговые (вычисленные) значения Mt, м	Описание закрепления точки
	содержатся в Едином государственном реестре недвижимости		определены в результате выполнения комплексных кадастровых работ				
	X	Y	X	Y			
1	2	3	4	5	6	7	8
822	—	—	583 069,86	2 231 226,96	Метод спутниковых геодезических измерений (определений)	0,20	—
823	583 061,29	2 231 244,79	583 061,29	2 231 244,79			
824	583 039,92	2 231 234,55	—	—			
825	583 051,71	2 231 210,77	—	—			
826	583 071,40	2 231 221,08	—	—			

1	2	3	4	5	6	7	8
827	—	—	583 035,34	2 231 231,99	Метод спутниковых геодезических измерений (определений)	0,20	—
828	—	—	583 044,09	2 231 213,88			
822	—	—	583 069,86	2 231 226,96			

2. Сведения о частях границ уточняемого земельного участка с кадастровым номером 74:34:1707001:665 :

Обозначение части границ		Горизонтальное проложение (S), м	Описание прохождения части границ	Сведения о согласовании местоположения границ (согласовано/спорное)
от т.	до т.			
1	2	3	4	5
822	823	19,78	—	согласовано
823	827	28,94		
827	828	20,11		
828	822	28,90		

3. Сведения о характеристиках уточняемого земельного участка с кадастровым номером 74:34:1707001:665 :

№ п/п	Наименование характеристики	Значение характеристики
1	2	3
1.	Адрес земельного участка	456306, Российская Федерация, Челябинская область, Миасс г, Коллективный Сад Родничок тер, д 421а
1.1.	Сведения о местоположении земельного участка (при отсутствии адреса) в структурированном в соответствии с федеральной информационной адресной системой виде	—
1.2.	Дополнительные сведения о местоположении земельного участка	—
2.	Площадь земельного участка ± величина погрешности определения (вычисления) площади ($P \pm \Delta P$), м ²	577 ± 17,00
3.	Формула, примененная для вычисления предельной погрешности определения площади земельного участка, с подставленными значениями и итоговые (вычисленные) значения	$3,5 * M_t * \sqrt{P} = 3,5 * 0,20 * \sqrt{(577,00)} = 17$
4.	Площадь земельного участка согласно сведениям Единого государственного реестра недвижимости (Ркад), м ²	605,00
5.	Оценка расхождения P и Ркад (P - Ркад), м ²	28
6.	Предельный минимальный и максимальный размеры земельного участка (Рмин и Рмакс), м ²	Рмин = Рмин = 400 Рмакс = Рмакс = 1 500

1	2	3
7.	Кадастровый или иной государственный учетный номер (инвентарный) здания, сооружения, объекта незавершенного строительства, расположенного на земельном участке	—
8.	Вид (виды) разрешенного использования	Для садоводства
8.1.	Дополнительные сведения об использовании земельного участка	—
9.	Сведения о земельных участках (землях общего пользования, территории общего пользования), посредством которых обеспечивается доступ	Земли (земельные участки) общего пользования
10.	Иные сведения	—

4. Пояснения к сведениям об уточняемом земельном участке с кадастровым номером 74:34:1707001:665 :

1.	Сведения границах земельного участка содержали ошибки в описании координат поворотных точек (смещение всего контура участка). Уточнено координатное описание точек исправляемого участка по произведенным на местности замерам. Уточнена раница участка по существующим на местности ограждениям, с сохранением конфигурации участка.
----	---

1. Сведения о характерных точках границ уточняемого земельного участка с кадастровым номером 74:34:1707001:666 :
 Система координат МСК-74, зона 2 Зона № 2

Обозначение характерных точек границ	Координаты, м				Метод определения координат	Формулы, примененные для расчета средней квадратической погрешности определения координат характерных точек границ (Mt), с подставленными в такие формулы значениями и итоговые (вычисленные) значения Mt, м	Описание закрепления точки
	содержатся в Едином государственном реестре недвижимости		определены в результате выполнения комплексных кадастровых работ				
	X	Y	X	Y			
1	2	3	4	5	6	7	8
829	582 567,49	2 232 265,41	—	—	Метод спутниковых геодезических измерений (определений)	0,20	—
830	582 563,95	2 232 276,87	—	—			
831	582 522,79	2 232 264,30	—	—			
416	582 527,35	2 232 253,15	—	—			
415	582 564,08	2 232 264,37	—	—			

1	2	3	4	5	6	7	8
832	—	—	582 567,61	2 232 265,04	Метод спутниковых геодезических измерений (определений)	0,20	—
833	—	—	582 564,54	2 232 276,40			
834	—	—	582 544,11	2 232 271,40			
835	—	—	582 521,51	2 232 265,57			
419	—	—	582 526,84	2 232 252,92			
418	—	—	582 564,09	2 232 264,12			
829	582 567,49	2 232 265,41	—	—			

2. Сведения о частях границ уточняемого земельного участка с кадастровым номером 74:34:1707001:666 :

Обозначение части границ		Горизонтальное проложение (S), м	Описание прохождения части границ	Сведения о согласовании местоположения границ (согласовано/спорное)
от т.	до т.			
1	2	3	4	5
832	833	11,77	—	согласовано
833	834	21,03		
834	835	23,34		
835	419	13,73		
419	418	38,90		
418	832	3,64		

3. Сведения о характеристиках уточняемого земельного участка с кадастровым номером 74:34:1707001:666 :

№ п/п	Наименование характеристики	Значение характеристики
1	2	3
1.	Адрес земельного участка	456306, Российская Федерация, Челябинская область, Миасс г, Коллективный Сад Родничок тер, д 528
1.1.	Сведения о местоположении земельного участка (при отсутствии адреса) в структурированном в соответствии с федеральной информационной адресной системой виде	—
1.2.	Дополнительные сведения о местоположении земельного участка	—

1	2	3
2.	Площадь земельного участка ± величина погрешности определения (вычисления) площади ($P \pm \Delta P$), м ²	552 ± 16,00
3.	Формула, примененная для вычисления предельной погрешности определения площади земельного участка, с подставленными значениями и итоговые (вычисленные) значения	$3,5 * Mt * \sqrt{P} = 3,5 * 0,20 * \sqrt{(552,00)} = 16$
4.	Площадь земельного участка согласно сведениям Единого государственного реестра недвижимости (Ркад), м ²	510,00
5.	Оценка расхождения P и Ркад (P - Ркад), м ²	42
6.	Предельный минимальный и максимальный размеры земельного участка (Рмин и Рмакс), м ²	Рмин = Рмин = 400 Рмакс = Рмакс = 1 500
7.	Кадастровый или иной государственный учетный номер (инвентарный) здания, сооружения, объекта незавершенного строительства, расположенного на земельном участке	—
8.	Вид (виды) разрешенного использования	Для садоводства
8.1.	Дополнительные сведения об использовании земельного участка	—
9.	Сведения о земельных участках (землях общего пользования, территории общего пользования), посредством которых обеспечивается доступ	Земли (земельные участки) общего пользования
10.	Иные сведения	—

4. Пояснения к сведениям об уточняемом земельном участке с кадастровым номером 74:34:1707001:666 :

1.	Сведения границах земельного участка содержали ошибки в описании координат поворотных точек (смещение всего контура участка). Уточнено координатное описание точек исправляемого участка по произведенным на местности замерам. Уточнена граница участка по существующим на местности ограждениям, с сохранением конфигурации участка.
----	--

1. Сведения о характерных точках границ уточняемого земельного участка с кадастровым номером 74:34:1707001:668 :

Система координат МСК-74, зона 2 Зона № 2

Обозначение характерных точек границ	Координаты, м				Метод определения координат	Формулы, примененные для расчета средней квадратической погрешности определения координат характерных точек границ (Mt), с подставленными в такие формулы значениями и итоговые (вычисленные) значения Mt, м	Описание закрепления точки
	содержатся в Едином государственном реестре недвижимости		определены в результате выполнения комплексных кадастровых работ				
	X	Y	X	Y			

1	2	3	4	5	6	7	8
836	582 754,14	2 231 439,00	582 754,14	2 231 439,00	Метод спутниковых геодезических измерений (определений)	0,20	—
837	582 745,97	2 231 457,25	582 745,97	2 231 457,25			
838	582 718,86	2 231 443,29	—	—			
839	—	—	582 718,40	2 231 443,38			
840	—	—	582 727,52	2 231 425,15			
841	582 728,01	2 231 425,41	582 728,01	2 231 425,41			
836	582 754,14	2 231 439,00	582 754,14	2 231 439,00			

2. Сведения о частях границ уточняемого земельного участка с кадастровым номером 74:34:1707001:668 :

Обозначение части границ		Горизонтальное проложение (S), м	Описание прохождения части границ	Сведения о согласовании местоположения границ (согласовано/спорное)
от т.	до т.			
1	2	3	4	5
836	837	20,00	—	согласовано
837	839	30,86		
839	840	20,38		
840	841	0,55		
841	836	29,45		

3. Сведения о характеристиках уточняемого земельного участка с кадастровым номером 74:34:1707001:668 :

№ п/п	Наименование характеристики	Значение характеристики
1	2	3
1.	Адрес земельного участка	456306, Российская Федерация, Челябинская область, Миасс г, Коллективный Сад Родничок тер, д 195
1.1.	Сведения о местоположении земельного участка (при отсутствии адреса) в структурированном в соответствии с федеральной информационной адресной системой виде	—
1.2.	Дополнительные сведения о местоположении земельного участка	—

1	2	3
2.	Площадь земельного участка ± величина погрешности определения (вычисления) площади ($P \pm \Delta P$), м ²	614 ± 17,00
3.	Формула, примененная для вычисления предельной погрешности определения площади земельного участка, с подставленными значениями и итоговые (вычисленные) значения	$3,5 * Mt * \sqrt{P} = 3,5 * 0,20 * \sqrt{(614,00)} = 17$
4.	Площадь земельного участка согласно сведениям Единого государственного реестра недвижимости (Ркад), м ²	600,00
5.	Оценка расхождения P и Ркад (P - Ркад), м ²	14
6.	Предельный минимальный и максимальный размеры земельного участка (Рмин и Рмакс), м ²	Рмин = Рмин = 400 Рмакс = Рмакс = 1 500
7.	Кадастровый или иной государственный учетный номер (инвентарный) здания, сооружения, объекта незавершенного строительства, расположенного на земельном участке	—
8.	Вид (виды) разрешенного использования	Для садоводства
8.1.	Дополнительные сведения об использовании земельного участка	—
9.	Сведения о земельных участках (землях общего пользования, территории общего пользования), посредством которых обеспечивается доступ	Земли (земельные участки) общего пользования
10.	Иные сведения	—

4. Пояснения к сведениям об уточняемом земельном участке с кадастровым номером 74:34:1707001:668 :

1.	Сведения границах земельного участка содержали ошибки в описании координат поворотных точек (смещение всего контура участка). Уточнено координатное описание точек исправляемого участка по произведенным на местности замерам. Уточнена граница участка по существующим на местности ограждениям, с сохранением конфигурации участка.
----	--

1. Сведения о характерных точках границ уточняемого земельного участка с кадастровым номером 74:34:1707001:670 :
Система координат МСК-74, зона 2 Зона № 2

Обозначение характерных точек границ	Координаты, м				Метод определения координат	Формулы, примененные для расчета средней квадратической погрешности определения координат характерных точек границ (Mt), с подставленными в такие формулы значениями и итоговые (вычисленные) значения Mt, м	Описание закрепления точки
	содержатся в Едином государственном реестре недвижимости		определены в результате выполнения комплексных кадастровых работ				
	X	Y	X	Y			

1	2	3	4	5	6	7	8
844	582 569,96	2 231 978,96	—	—	Метод спутниковых геодезических измерений (определений)	0,20	—
845	582 561,00	2 231 996,83	—	—		0,10	
846	582 534,40	2 231 984,35	—	—			
847	582 543,03	2 231 966,01	—	—			
206	—	—	582 570,07	2 231 978,71			
588	—	—	582 561,02	2 231 996,83			
587	—	—	582 534,22	2 231 984,38		0,20	
848	—	—	582 541,54	2 231 967,67			
207	—	—	582 542,95	2 231 965,62			
844	582 569,96	2 231 978,96	—	—			

2. Сведения о частях границ уточняемого земельного участка с кадастровым номером 74:34:1707001:670 :

Обозначение части границ		Горизонтальное проложение (S), м	Описание прохождения части границ	Сведения о согласовании местоположения границ (согласовано/спорное)
от т.	до т.			
1	2	3	4	5
206	588	20,25	—	согласовано
588	587	29,55		
587	848	18,24		
848	207	2,49		
207	206	30,11		

3. Сведения о характеристиках уточняемого земельного участка с кадастровым номером 74:34:1707001:670 :

№ п/п	Наименование характеристики	Значение характеристики
1	2	3

1	2	3
1.	Адрес земельного участка	456306, Российская Федерация, Челябинская область, Миасс г, Коллективный Сад Родничок тер, д 78
1.1.	Сведения о местоположении земельного участка (при отсутствии адреса) в структурированном в соответствии с федеральной информационной адресной системой виде	—
1.2.	Дополнительные сведения о местоположении земельного участка	—
2.	Площадь земельного участка \pm величина погрешности определения (вычисления) площади ($P \pm \Delta P$), м ²	615 \pm 17,00
3.	Формула, примененная для вычисления предельной погрешности определения площади земельного участка, с подставленными значениями и итоговые (вычисленные) значения	$3,5 * M_t * \sqrt{P} = 3,5 * 0,20 * \sqrt{(615,00)} = 17$
4.	Площадь земельного участка согласно сведениям Единого государственного реестра недвижимости (Ркад), м ²	596,00
5.	Оценка расхождения P и Ркад ($P - P_{кад}$), м ²	19
6.	Предельный минимальный и максимальный размеры земельного участка (Рмин и Рмакс), м ²	Рмин = Рмин = 400 Рмакс = Рмакс = 1 500
7.	Кадастровый или иной государственный учетный номер (инвентарный) здания, сооружения, объекта незавершенного строительства, расположенного на земельном участке	74:34:1707001:676
8.	Вид (виды) разрешенного использования	ведение садоводства
8.1.	Дополнительные сведения об использовании земельного участка	—
9.	Сведения о земельных участках (землях общего пользования, территории общего пользования), посредством которых обеспечивается доступ	Земли (земельные участки) общего пользования
10.	Иные сведения	—
4. Пояснения к сведениям об уточняемом земельном участке с кадастровым номером		74:34:1707001:670 :
1.	Сведения границах земельного участка содержали ошибки в описании координат поворотных точек (смещение всего контура участка). Уточнено координатное описание точек исправляемого участка по произведенным на местности замерам. Уточнена раница участка по существующим на местности ограждениям, с сохранением конфигурации участка.	

1. Сведения о характерных точках границ уточняемого земельного участка с кадастровым номером 74:34:1707001:672 :
 Система координат МСК-74, зона 2 Зона № 2

Обозначение характерных точек границ	Координаты, м				Метод определения координат	Формулы, примененные для расчета средней квадратической погрешности определения координат характерных точек границ (Mt), с подставленными в такие формулы значениями и итоговые (вычисленные) значения Mt, м	Описание закрепления точки
	содержатся в Едином государственном реестре недвижимости		определены в результате выполнения комплексных кадастровых работ				
	X	Y	X	Y			
1	2	3	4	5	6	7	8
849	582 631,25	2 231 778,60	—	—	Метод спутниковых геодезических измерений (определений)	0,20	—
850	582 639,85	2 231 760,51	—	—			
851	582 666,82	2 231 773,65	—	—			
852	582 658,16	2 231 791,56	—	—			
853	582 645,42	2 231 785,61	—	—			
764	—	—	582 631,63	2 231 778,16			
854	—	—	582 640,24	2 231 759,94			
855	—	—	582 667,01	2 231 773,74			
765	—	—	582 658,75	2 231 791,80			
849	582 631,25	2 231 778,60	—	—			

2. Сведения о частях границ уточняемого земельного участка с кадастровым номером 74:34:1707001:672 :

Обозначение части границ		Горизонтальное проложение (S), м	Описание прохождения части границ	Сведения о согласовании местоположения границ (согласовано/спорное)
от т.	до т.			
1	2	3	4	5

1	2	3	4	5
764	854	20,15	—	согласовано
854	855	30,12		
855	765	19,86		
765	764	30,36		

3. Сведения о характеристиках уточняемого земельного участка с кадастровым номером 74:34:1707001:672 :

№ п/п	Наименование характеристики	Значение характеристики
1	2	3
1.	Адрес земельного участка	456306, Российская Федерация, Челябинская область, Миасс г, Коллективный Сад Родничок тер, д 260
1.1.	Сведения о местоположении земельного участка (при отсутствии адреса) в структурированном в соответствии с федеральной информационной адресной системой виде	—
1.2.	Дополнительные сведения о местоположении земельного участка	—
2.	Площадь земельного участка ± величина погрешности определения (вычисления) площади ($P \pm \Delta P$), м ²	605 ± 17,00
3.	Формула, примененная для вычисления предельной погрешности определения площади земельного участка, с подставленными значениями и итоговые (вычисленные) значения	$3,5 * M_t * \sqrt{P} = 3,5 * 0,20 * \sqrt{(605,00)} = 17$
4.	Площадь земельного участка согласно сведениям Единого государственного реестра недвижимости (Ркад), м ²	600,00
5.	Оценка расхождения P и Ркад (P - Ркад), м ²	5
6.	Предельный минимальный и максимальный размеры земельного участка (Рмин и Рмакс), м ²	Рмин = Рмин = 400 Рмакс = Рмакс = 1 500
7.	Кадастровый или иной государственный учетный номер (инвентарный) здания, сооружения, объекта незавершенного строительства, расположенного на земельном участке	74:34:1707001:675
8.	Вид (виды) разрешенного использования	ведение садоводства
8.1.	Дополнительные сведения об использовании земельного участка	—
9.	Сведения о земельных участках (землях общего пользования, территории общего пользования), посредством которых обеспечивается доступ	Земли (земельные участки) общего пользования
10.	Иные сведения	—

4. Пояснения к сведениям об уточняемом земельном участке с кадастровым номером 74:34:1707001:672 :

1. Сведения границах земельного участка содержали ошибки в описании координат поворотных точек (смещение всего контура участка). Уточнено координатное описание точек исправляемого участка по произведенным на местности замерам. Уточнена раница участка по существующим на местности ограждениям, с сохранением конфигурации участка.

1. Сведения о характерных точках границ уточняемого земельного участка с кадастровым номером 74:34:1707001:674 :
 Система координат МСК-74, зона 2 Зона № 2

Обозначение характерных точек границ	Координаты, м				Метод определения координат	Формулы, примененные для расчета средней квадратической погрешности определения координат характерных точек границ (Mt), с подставленными в такие формулы значениями и итоговые (вычисленные) значения Mt, м	Описание закрепления точки
	содержатся в Едином государственном реестре недвижимости		определены в результате выполнения комплексных кадастровых работ				
	X	Y	X	Y			
1	2	3	4	5	6	7	8
1055	582 666,18	2 231 706,05	—	—	Метод спутниковых геодезических измерений (определений)	0,10	—
1056	582 674,97	2 231 688,23	—	—			
1057	582 701,83	2 231 701,54	—	—			
1058	—	—	582 701,81	2 231 701,08		0,20	
755	582 693,39	2 231 719,04	582 693,39	2 231 719,04			
763	—	—	582 666,08	2 231 706,06			
1059	—	—	582 674,80	2 231 688,15		0,10	
1055	582 666,18	2 231 706,05	—	—			

2. Сведения о частях границ уточняемого земельного участка с кадастровым номером 74:34:1707001:674 :

Обозначение части границ		Горизонтальное проложение (S), м	Описание прохождения части границ	Сведения о согласовании местоположения границ (согласовано/спорное)
от т.	до т.			
1	2	3	4	5
1058	755	19,84	—	согласовано

1	2	3	4	5
755	763	30,24	—	согласовано
763	1059	19,92		
1059	1058	29,95		

3. Сведения о характеристиках уточняемого земельного участка с кадастровым номером 74:34:1707001:674 :

№ п/п	Наименование характеристики	Значение характеристики
1	2	3
1.	Адрес земельного участка	456306, Российская Федерация, Челябинская область, Миасс г, Коллективный Сад Родничок тер, д 256
1.1.	Сведения о местоположении земельного участка (при отсутствии адреса) в структурированном в соответствии с федеральной информационной адресной системой виде	—
1.2.	Дополнительные сведения о местоположении земельного участка	—
2.	Площадь земельного участка ± величина погрешности определения (вычисления) площади ($P \pm \Delta P$), м ²	598 ± 17,00
3.	Формула, примененная для вычисления предельной погрешности определения площади земельного участка, с подставленными значениями и итоговые (вычисленные) значения	$3,5 * M_t * \sqrt{P} = 3,5 * 0,20 * \sqrt{(598,00)} = 17$
4.	Площадь земельного участка согласно сведениям Единого государственного реестра недвижимости (Ркад), м ²	600,00
5.	Оценка расхождения P и Ркад ($P - P_{кад}$), м ²	2
6.	Предельный минимальный и максимальный размеры земельного участка (Рмин и Рмакс), м ²	Рмин = Рмин = 400 Рмакс = Рмакс = 1 500
7.	Кадастровый или иной государственный учетный номер (инвентарный) здания, сооружения, объекта незавершенного строительства, расположенного на земельном участке	—
8.	Вид (виды) разрешенного использования	Для садоводства
8.1.	Дополнительные сведения об использовании земельного участка	—
9.	Сведения о земельных участках (землях общего пользования, территории общего пользования), посредством которых обеспечивается доступ	Земли (земельные участки) общего пользования
10.	Иные сведения	—

4. Пояснения к сведениям об уточняемом земельном участке с кадастровым номером 74:34:1707001:674 :

1. Сведения границах земельного участка содержали ошибки в описании координат поворотных точек (смещение всего контура участка). Уточнено координатное описание точек исправляемого участка по произведенным на местности замерам. Уточнена раница участка по существующим на местности ограждениям, с сохранением конфигурации участка.

1. Сведения о характерных точках границ уточняемого земельного участка с кадастровым номером 74:34:1707001:678 : Система координат МСК-74, зона 2 Зона № 2

Обозначение характерных точек границ	Координаты, м				Метод определения координат	Формулы, примененные для расчета средней квадратической погрешности определения координат характерных точек границ (Mt), с подставленными в такие формулы значениями и итоговые (вычисленные) значения Mt, м	Описание закрепления точки
	содержатся в Едином государственном реестре недвижимости		определены в результате выполнения комплексных кадастровых работ				
	X	Y	X	Y			
1	2	3	4	5	6	7	8
1060	582 863,94	2 231 600,88	—	—	Метод спутниковых геодезических измерений (определений)	0,20	—
90	582 890,65	2 231 613,91	—	—			
1061	582 884,74	2 231 625,96	—	—			
1062	582 876,64	2 231 630,58	—	—			
1063	582 854,81	2 231 619,93	—	—			
87	—	—	582 863,04	2 231 600,44			
86	—	—	582 890,47	2 231 613,88			
443	—	—	582 885,10	2 231 625,80			
1064	—	—	582 879,50	2 231 627,84			
1065	—	—	582 876,33	2 231 630,42			
1066	—	—	582 853,45	2 231 619,25			

1	2	3	4	5	6	7	8
1060	582 863,94	2 231 600,88	—	—	Метод спутниковых геодезических измерений (определений)	0,20	—

2. Сведения о частях границ уточняемого земельного участка с кадастровым номером 74:34:1707001:678 :

Обозначение части границ		Горизонтальное проложение (S), м	Описание прохождения части границ	Сведения о согласовании местоположения границ (согласовано/спорное)
от т.	до т.			
1	2	3	4	5
87	86	30,55	—	согласовано
86	443	13,07		
443	1064	5,96		
1064	1065	4,09		
1065	1066	25,46		
1066	87	21,11		

3. Сведения о характеристиках уточняемого земельного участка с кадастровым номером 74:34:1707001:678 :

№ п/п	Наименование характеристики	Значение характеристики
1	2	3
1.	Адрес земельного участка	456306, Российская Федерация, Челябинская область, Миасс г, Коллективный Сад Родничок тер, д 441
1.1.	Сведения о местоположении земельного участка (при отсутствии адреса) в структурированном в соответствии с федеральной информационной адресной системой виде	—
1.2.	Дополнительные сведения о местоположении земельного участка	—
2.	Площадь земельного участка ± величина погрешности определения (вычисления) площади (P ± ΔP), м ²	626 ± 18,00
3.	Формула, примененная для вычисления предельной погрешности определения площади земельного участка, с подставленными значениями и итоговые (вычисленные) значения	$3,5 * M_t * \sqrt{P} = 3,5 * 0,20 * \sqrt{(626,00)} = 18$
4.	Площадь земельного участка согласно сведениям Единого государственного реестра недвижимости (P _{кад}), м ²	600,00
5.	Оценка расхождения P и P _{кад} (P - P _{кад}), м ²	26
6.	Предельный минимальный и максимальный размеры земельного участка (P _{мин} и P _{макс}), м ²	P _{мин} = P _{мин} = 400 P _{макс} = P _{макс} = 1 500

1	2	3
7.	Кадастровый или иной государственный учетный номер (инвентарный) здания, сооружения, объекта незавершенного строительства, расположенного на земельном участке	—
8.	Вид (виды) разрешенного использования	ведение садоводства
8.1.	Дополнительные сведения об использовании земельного участка	—
9.	Сведения о земельных участках (землях общего пользования, территории общего пользования), посредством которых обеспечивается доступ	Земли (земельные участки) общего пользования
10.	Иные сведения	—

4. Пояснения к сведениям об уточняемом земельном участке с кадастровым номером 74:34:1707001:678 :

1.	Сведения границах земельного участка содержали ошибки в описании координат поворотных точек (смещение всего контура участка). Уточнено координатное описание точек исправляемого участка по произведенным на местности замерам. Уточнена раница участка по существующим на местности ограждениям, с сохранением конфигурации участка.
----	---

1. Сведения о характерных точках границ уточняемого земельного участка с кадастровым номером 74:34:1707001:992 :
 Система координат МСК-74, зона 2 Зона № 2

Обозначение характерных точек границ	Координаты, м				Метод определения координат	Формулы, примененные для расчета средней квадратической погрешности определения координат характерных точек границ (Mt), с подставленными в такие формулы значениями и итоговые (вычисленные) значения Mt, м	Описание закрепления точки
	содержатся в Едином государственном реестре недвижимости		определены в результате выполнения комплексных кадастровых работ				
	X	Y	X	Y			
1	2	3	4	5	6	7	8
1087	582 959,06	2 231 535,07	—	—	Метод спутниковых геодезических измерений (определений)	0,20	—
1088	582 950,01	2 231 554,32	—	—			
1089	582 923,06	2 231 541,25	—	—			
1090	582 933,22	2 231 523,72	—	—			
617	—	—	582 959,95	2 231 536,04			

1	2	3	4	5	6	7	8
367	—	—	582 951,29	2 231 554,09	Метод спутниковых геодезических измерений (определений)	0,20	—
366	—	—	582 924,00	2 231 541,66			
618	—	—	582 932,44	2 231 523,35			
1087	582 959,06	2 231 535,07	—	—			

2. Сведения о частях границ уточняемого земельного участка с кадастровым номером 74:34:1707001:992 :

Обозначение части границ		Горизонтальное проложение (S), м	Описание прохождения части границ	Сведения о согласовании местоположения границ (согласовано/спорное)
от т.	до т.			
1	2	3	4	5
617	367	20,02	—	согласовано
367	366	29,99		
366	618	20,16		
618	617	30,30		

3. Сведения о характеристиках уточняемого земельного участка с кадастровым номером 74:34:1707001:992 :

№ п/п	Наименование характеристики	Значение характеристики
1	2	3
1.	Адрес земельного участка	456306, Российская Федерация, Челябинская область, Миасс г, Коллективный Сад Родничок тер, д 445
1.1.	Сведения о местоположении земельного участка (при отсутствии адреса) в структурированном в соответствии с федеральной информационной адресной системой виде	—
1.2.	Дополнительные сведения о местоположении земельного участка	—
2.	Площадь земельного участка ± величина погрешности определения (вычисления) площади ($P \pm \Delta P$), м ²	606 ± 17,00
3.	Формула, примененная для вычисления предельной погрешности определения площади земельного участка, с подставленными значениями и итоговые (вычисленные) значения	$3,5 * M_t * \sqrt{P} = 3,5 * 0,20 * \sqrt{(606,00)} = 17$
4.	Площадь земельного участка согласно сведениям Единого государственного реестра недвижимости (Ркад), м ²	600,00
5.	Оценка расхождения P и Ркад (P - Ркад), м ²	6

1	2	3
6.	Предельный минимальный и максимальный размеры земельного участка (Р _{мин} и Р _{макс}), м ²	Р _{мин} = Р _{мин} = 400 Р _{макс} = Р _{макс} = 1 500
7.	Кадастровый или иной государственный учетный номер (инвентарный) здания, сооружения, объекта незавершенного строительства, расположенного на земельном участке	—
8.	Вид (виды) разрешенного использования	для садоводства
8.1.	Дополнительные сведения об использовании земельного участка	—
9.	Сведения о земельных участках (землях общего пользования, территории общего пользования), посредством которых обеспечивается доступ	Земли (земельные участки) общего пользования
10.	Иные сведения	—

4. Пояснения к сведениям об уточняемом земельном участке с кадастровым номером 74:34:1707001:992 :

1.	Сведения границах земельного участка содержали ошибки в описании координат поворотных точек (смещение всего контура участка). Уточнено координатное описание точек исправляемого участка по произведенным на местности замерам. Уточнена раница участка по существующим на местности ограждениям, с сохранением конфигурации участка.
----	---

1. Сведения о характерных точках границ уточняемого земельного участка с кадастровым номером 74:34:1707001:993 :
Система координат МСК-74, зона 2 Зона № 2

Обозначение характерных точек границ	Координаты, м				Метод определения координат	Формулы, примененные для расчета средней квадратической погрешности определения координат характерных точек границ (Mt), с подставленными в такие формулы значениями и итоговые (вычисленные) значения Mt, м	Описание закрепления точки
	содержатся в Едином государственном реестре недвижимости		определены в результате выполнения комплексных кадастровых работ				
	X	Y	X	Y			
1	2	3	4	5	6	7	8
1092	582 946,66	2 231 256,65	—	—	Метод спутниковых геодезических измерений (определений)	0,20	—
1093	582 937,93	2 231 275,17	—	—			
1094	582 910,81	2 231 262,37	—	—			
1095	582 919,32	2 231 244,27	—	—			

1	2	3	4	5	6	7	8
534	—	—	582 945,44	2 231 255,87	Метод спутниковых геодезических измерений (определений)	0,20	—
533	—	—	582 937,58	2 231 275,38			
1096	—	—	582 909,85	2 231 262,04			
37	—	—	582 918,75	2 231 243,12			
1092	582 946,66	2 231 256,65	—	—			

2. Сведения о частях границ уточняемого земельного участка с кадастровым номером 74:34:1707001:993 :

Обозначение части границ		Горизонтальное проложение (S), м	Описание прохождения части границ	Сведения о согласовании местоположения границ (согласовано/спорное)
от т.	до т.			
1	2	3	4	5
534	533	21,03	—	согласовано
533	1096	30,77		
1096	37	20,91		
37	534	29,58		

3. Сведения о характеристиках уточняемого земельного участка с кадастровым номером 74:34:1707001:993 :

№ п/п	Наименование характеристики	Значение характеристики
1	2	3
1.	Адрес земельного участка	456306, Российская Федерация, Челябинская область, Миасс г, Коллективный Сад Родничок тер, д 387
1.1.	Сведения о местоположении земельного участка (при отсутствии адреса) в структурированном в соответствии с федеральной информационной адресной системой виде	—
1.2.	Дополнительные сведения о местоположении земельного участка	—
2.	Площадь земельного участка ± величина погрешности определения (вычисления) площади ($P \pm \Delta P$), м ²	632 ± 18,00
3.	Формула, примененная для вычисления предельной погрешности определения площади земельного участка, с подставленными значениями и итоговые (вычисленные) значения	$3,5*0,20*\sqrt{(632,00)} = 18$

1	2	3
4.	Площадь земельного участка согласно сведениям Единого государственного реестра недвижимости (Ркад), м ²	600,00
5.	Оценка расхождения Р и Ркад (Р - Ркад), м ²	32
6.	Предельный минимальный и максимальный размеры земельного участка (Рмин и Рмакс), м ²	Рмин = Рмин = 400 Рмакс = Рмакс = 1 500
7.	Кадастровый или иной государственный учетный номер (инвентарный) здания, сооружения, объекта незавершенного строительства, расположенного на земельном участке	—
8.	Вид (виды) разрешенного использования	Ведение садоводства
8.1.	Дополнительные сведения об использовании земельного участка	—
9.	Сведения о земельных участках (землях общего пользования, территории общего пользования), посредством которых обеспечивается доступ	—
10.	Иные сведения	—
4. Пояснения к сведениям об уточняемом земельном участке с кадастровым номером		74:34:1707001:993 :
1.	Сведения границах земельного участка содержали ошибки в описании координат поворотных точек (смещение всего контура участка). Уточнено координатное описание точек исправляемого участка по произведенным на местности замерам. Уточнена раница участка по существующим на местности ограждениям, с сохранением конфигурации участка.	

Описание местоположения здания, сооружения, объекта незавершенного строительства на земельном участке

1. Сведения о характерных точках контура объекта недвижимости с кадастровым номером 74:34:0901001:186 :

Система координат МСК 74, зона 2 Зона № 2

Обозначение характерных точек границ	Содержатся в Едином государственном реестре недвижимости			Определены в ходе выполнения комплексных кадастровых работ			Метод определения координат	Формулы, примененные для расчета средней квадратической погрешности определения координат характерных точек (Mt), м, с подставленными в такие формулы значениями и итоговые (вычисленные) значения Mt, м
	координаты, м		Радиус, м	координаты, м		Радиус, м		
	X	Y	R	X	Y	R		
1	2	3	4	5	6	7	8	9
н391О	—	—	—	582 709,08	2 231 439,90	—	Метод спутниковых геодезических измерений (определений)	$\sqrt{(m0^2 + m1^2)} = \sqrt{(0,15^2 + 0,17^2)}$ $= 0,20$
н392О	—	—	—	582 706,16	2 231 445,97	—		
н393О	—	—	—	582 710,35	2 231 448,08	—		
н394О	—	—	—	582 713,46	2 231 441,93	—		
н391О	—	—	—	582 709,08	2 231 439,90	—		

2. Сведения о характеристиках объекта недвижимости с кадастровым номером 74:34:0901001:186 :

№ п/п	Наименование характеристики	Значение характеристики
1	2	3
1.	Вид объекта недвижимости	Здание
2.	Ранее присвоенный государственный учетный номер (инвентарный) здания, сооружения, объекта незавершенного строительства	Условный номер 74-74-34/139/2013-172
3.	Кадастровый номер земельного участка (земельных участков), в границах которого (которых) расположены здание, сооружение, объект незавершенного строительства	74:34:1707001:354
4.	Уникальный учетный номер кадастрового квартала, в границах которого расположены здание, сооружение, объект незавершенного строительства	74:34:1707001

1	2	3
5.	Адрес здания, сооружения, объекта незавершенного строительства	—
5.1.	Сведения о местоположении здания, сооружения, объекта незавершенного строительства (при отсутствии адреса) в структурированном в соответствии с федеральной информационной адресной системой виде	456306, Российская Федерация, Челябинская область, Миасс г, Коллективный Сад Родничок тер, д 190
5.2.	Дополнительные сведения о местоположении	—
6.	Иные сведения	—

3. Пояснения к сведениям об объекте недвижимости с кадастровым номером 74:34:0901001:186 :

1.	—
----	---

1. Сведения о характерных точках контура объекта недвижимости с кадастровым номером 74:34:0901001:187 :

Система координат	<u>МСК 74, зона 2</u>	Зона №	<u>2</u>
-------------------	-----------------------	--------	----------

Обозначение характерных точек границ	Содержатся в Едином государственном реестре недвижимости			Определены в ходе выполнения комплексных кадастровых работ			Метод определения координат	Формулы, примененные для расчета средней квадратической погрешности определения координат характерных точек (Mt), м, с подставленными в такие формулы значениями и итоговые (вычисленные) значения Mt, м
	координаты, м		Радиус, м	координаты, м		Радиус, м		
	X	Y	R	X	Y	R		
1	2	3	4	5	6	7	8	9
н3950	—	—	—	582 815,57	2 231 395,28	—	Метод спутниковых геодезических измерений (определений)	$\sqrt{(m0^2 + m1^2)} = \sqrt{(0,15^2 + 0,17^2)} = 0,20$
н3960	—	—	—	582 821,36	2 231 398,02	—		
н3970	—	—	—	582 819,17	2 231 402,65	—		
н3980	—	—	—	582 813,38	2 231 399,91	—		
н3950	—	—	—	582 815,57	2 231 395,28	—		

2. Сведения о характеристиках объекта недвижимости с кадастровым номером 74:34:0901001:187 :

№ п/п	Наименование характеристики	Значение характеристики
1	2	3
1.	Вид объекта недвижимости	Здание

1	2	3
2.	Ранее присвоенный государственный учетный номер (инвентарный) здания, сооружения, объекта незавершенного строительства	Условный номер 74-74-34/115/2013-207
3.	Кадастровый номер земельного участка (земельных участков), в границах которого (которых) расположены здание, сооружение, объект незавершенного строительства	74:34:1707001:495
4.	Уникальный учетный номер кадастрового квартала, в границах которого расположены здание, сооружение, объект незавершенного строительства	74:34:1707001
5.	Адрес здания, сооружения, объекта незавершенного строительства	—
5.1.	Сведения о местоположении здания, сооружения, объекта незавершенного строительства (при отсутствии адреса) в структурированном в соответствии с федеральной информационной адресной системой виде	456306, Российская Федерация, Челябинская область, Миасс г, Коллективный Сад Родничок тер, д 377
5.2.	Дополнительные сведения о местоположении	—
6.	Иные сведения	—

3. Пояснения к сведениям об объекте недвижимости с кадастровым номером 74:34:0901001:187 :

1.	—
----	---

1. Сведения о характерных точках контура объекта недвижимости с кадастровым номером 74:34:1707001:555 :

Система координат <u>МСК 74, зона 2</u>		Зона № <u>2</u>						
Обозначение характерных точек границ	Содержатся в Едином государственном реестре недвижимости			Определены в ходе выполнения комплексных кадастровых работ			Метод определения координат	Формулы, примененные для расчета средней квадратической погрешности определения координат характерных точек (Mt), м, с подставленными в такие формулы значениями и итоговые (вычисленные) значения Mt, м
	координаты, м		Радиус, м	координаты, м		Радиус, м		
	X	Y	R	X	Y	R		
1	2	3	4	5	6	7	8	9
н89О	—	—	—	582 535,11	2 231 986,26	—	Метод спутниковых геодезических измерений (определений)	$\sqrt{(m0^2 + m1^2)} = \sqrt{(0,15^2 + 0,17^2)}$ $= 0,20$
н90О	—	—	—	582 532,76	2 231 991,22	—		
н91О	—	—	—	582 538,81	2 231 994,05	—		

1	2	3	4	5	6	7	8	9
н92О	—	—	—	582 541,26	2 231 989,16	—	Метод спутниковых геодезических измерений (определений)	$\sqrt{(m0^2 + m1^2)} = \sqrt{(0,15^2 + 0,17^2)} = 0,20$
н89О	—	—	—	582 535,11	2 231 986,26	—		

2. Сведения о характеристиках объекта недвижимости с кадастровым номером 74:34:1707001:555 :

№ п/п	Наименование характеристики	Значение характеристики
1	2	3
1.	Вид объекта недвижимости	Здание
2.	Ранее присвоенный государственный учетный номер (инвентарный) здания, сооружения, объекта незавершенного строительства	Инвентарный номер 16335, Условный номер 74-74-34/011/2006-068
3.	Кадастровый номер земельного участка (земельных участков), в границах которого (которых) расположены здание, сооружение, объект незавершенного строительства	74:34:1707001:218
4.	Уникальный учетный номер кадастрового квартала, в границах которого расположены здание, сооружение, объект незавершенного строительства	74:34:1707001
5.	Адрес здания, сооружения, объекта незавершенного строительства	—
5.1.	Сведения о местоположении здания, сооружения, объекта незавершенного строительства (при отсутствии адреса) в структурированном в соответствии с федеральной информационной адресной системой виде	456306, Российская Федерация, Челябинская область, Миасс г, Коллективный Сад Родничок тер, д 77
5.2.	Дополнительные сведения о местоположении	—
6.	Иные сведения	—

3. Пояснения к сведениям об объекте недвижимости с кадастровым номером 74:34:1707001:555 :

1.	—
----	---

1. Сведения о характерных точках контура объекта недвижимости с кадастровым номером 74:34:1707001:556 :

Система координат		МСК 74, зона 2					Зона № <u>2</u>	
Обозначение характерных точек границ	Содержатся в Едином государственном реестре недвижимости			Определены в ходе выполнения комплексных кадастровых работ			Метод определения координат	Формулы, примененные для расчета средней квадратической погрешности определения координат характерных точек (Mt), м, с подставленными в такие формулы значениями и итоговые (вычисленные) значения Mt, м
	координаты, м		Радиус, м	координаты, м		Радиус, м		
	X	Y	R	X	Y	R		
1	2	3	4	5	6	7	8	9
н81О	—	—	—	582 529,10	2 231 672,99	—	Метод спутниковых геодезических измерений (определений)	$\sqrt{(m0^2 + m1^2)} = \sqrt{(0,15^2 + 0,17^2)} = 0,20$
н82О	—	—	—	582 523,85	2 231 670,44	—		
н83О	—	—	—	582 526,57	2 231 665,22	—		
н84О	—	—	—	582 531,74	2 231 667,61	—		
н81О	—	—	—	582 529,10	2 231 672,99	—		

2. Сведения о характеристиках объекта недвижимости с кадастровым номером 74:34:1707001:556 :

№ п/п	Наименование характеристики	Значение характеристики
1	2	3
1.	Вид объекта недвижимости	Здание
2.	Ранее присвоенный государственный учетный номер (инвентарный) здания, сооружения, объекта незавершенного строительства	Иной номер 74:34:16335:000000:000136, Инвентарный номер 16335, Условный номер 74-74-34/008/2006-171
3.	Кадастровый номер земельного участка (земельных участков), в границах которого (которых) расположены здание, сооружение, объект незавершенного строительства	74:34:1707001:41
4.	Уникальный учетный номер кадастрового квартала, в границах которого расположены здание, сооружение, объект незавершенного строительства	74:34:1707001

1	2	3
5.	Адрес здания, сооружения, объекта незавершенного строительства	—
5.1.	Сведения о местоположении здания, сооружения, объекта незавершенного строительства (при отсутствии адреса) в структурированном в соответствии с федеральной информационной адресной системой виде	456306, Российская Федерация, Челябинская область, Миасс г, Коллективный Сад Родничок тер, д 136
5.2.	Дополнительные сведения о местоположении	—
6.	Иные сведения	—

3. Пояснения к сведениям об объекте недвижимости с кадастровым номером 74:34:1707001:556 :

1.	—
----	---

1. Сведения о характерных точках контура объекта недвижимости с кадастровым номером 74:34:1707001:557 :

Система координат	<u>МСК 74, зона 2</u>	Зона №	<u>2</u>
-------------------	-----------------------	--------	----------

Обозначение характерных точек границ	Содержатся в Едином государственном реестре недвижимости			Определены в ходе выполнения комплексных кадастровых работ			Метод определения координат	Формулы, примененные для расчета средней квадратической погрешности определения координат характерных точек (Mt), м, с подставленными в такие формулы значениями и итоговые (вычисленные) значения Mt, м
	координаты, м		Радиус, м	координаты, м		Радиус, м		
	X	Y	R	X	Y	R		
1	2	3	4	5	6	7	8	9
н850	—	—	—	582 648,82	2 231 574,55	—	Метод спутниковых геодезических измерений (определений)	$\sqrt{(m0^2 + m1^2)} = \sqrt{(0,15^2 + 0,17^2)} = 0,20$
н860	—	—	—	582 643,64	2 231 572,24	—		
н870	—	—	—	582 646,68	2 231 565,15	—		
н880	—	—	—	582 651,98	2 231 567,57	—		
н850	—	—	—	582 648,82	2 231 574,55	—		

2. Сведения о характеристиках объекта недвижимости с кадастровым номером 74:34:1707001:557 :

№ п/п	Наименование характеристики	Значение характеристики
1	2	3
1.	Вид объекта недвижимости	Здание

1	2	3
2.	Ранее присвоенный государственный учетный номер (инвентарный) здания, сооружения, объекта незавершенного строительства	Инвентарный номер 16335, Условный номер 74:34:1707001:0055:016335:1182/A/a
3.	Кадастровый номер земельного участка (земельных участков), в границах которого (которых) расположены здание, сооружение, объект незавершенного строительства	74:34:1707001:55
4.	Уникальный учетный номер кадастрового квартала, в границах которого расположены здание, сооружение, объект незавершенного строительства	74:34:1707001
5.	Адрес здания, сооружения, объекта незавершенного строительства	—
5.1.	Сведения о местоположении здания, сооружения, объекта незавершенного строительства (при отсутствии адреса) в структурированном в соответствии с федеральной информационной адресной системой виде	456306, Российская Федерация, Челябинская область, Миасс г, Коллективный Сад Родничок тер, д 182
5.2.	Дополнительные сведения о местоположении	—
6.	Иные сведения	—

3. Пояснения к сведениям об объекте недвижимости с кадастровым номером 74:34:1707001:557 :

1.	—
----	---

1. Сведения о характерных точках контура объекта недвижимости с кадастровым номером 74:34:1707001:559 :

Система координат МСК 74, зона 2 Зона № 2

Обозначение характерных точек границ	Содержатся в Едином государственном реестре недвижимости			Определены в ходе выполнения комплексных кадастровых работ			Метод определения координат	Формулы, примененные для расчета средней квадратической погрешности определения координат характерных точек (Mt), м, с подставленными в такие формулы значениями и итоговые (вычисленные) значения Mt, м
	координаты, м		Радиус, м	координаты, м		Радиус, м		
	X	Y	R	X	Y	R		
1	2	3	4	5	6	7	8	9
н3870	—	—	—	582 883,62	2 231 402,60	—	Метод спутниковых геодезических измерений (определений)	$\sqrt{(m0^2 + m1^2)} = \sqrt{(0,15^2 + 0,17^2)}$ $= 0,20$
н3880	—	—	—	582 888,20	2 231 404,84	—		
н3890	—	—	—	582 890,06	2 231 401,03	—		

1	2	3	4	5	6	7	8	9
н3900	—	—	—	582 885,43	2 231 398,76	—	Метод спутниковых геодезических измерений (определений)	$\sqrt{(m0^2 + m1^2)} = \sqrt{(0,15^2 + 0,17^2)} = 0,20$
н3870	—	—	—	582 883,62	2 231 402,60	—		

2. Сведения о характеристиках объекта недвижимости с кадастровым номером 74:34:1707001:559 :

№ п/п	Наименование характеристики	Значение характеристики
1	2	3
1.	Вид объекта недвижимости	Здание
2.	Ранее присвоенный государственный учетный номер (инвентарный) здания, сооружения, объекта незавершенного строительства	Инвентарный номер 16335, Условный номер 74:34:1707001:141:016335:1405/A/a
3.	Кадастровый номер земельного участка (земельных участков), в границах которого (которых) расположены здание, сооружение, объект незавершенного строительства	74:34:1707001:141
4.	Уникальный учетный номер кадастрового квартала, в границах которого расположены здание, сооружение, объект незавершенного строительства	74:34:1707001
5.	Адрес здания, сооружения, объекта незавершенного строительства	—
5.1.	Сведения о местоположении здания, сооружения, объекта незавершенного строительства (при отсутствии адреса) в структурированном в соответствии с федеральной информационной адресной системой виде	456306, Российская Федерация, Челябинская область, Миасс г, Коллективный Сад Родничок тер, д 405
5.2.	Дополнительные сведения о местоположении	—
6.	Иные сведения	—

3. Пояснения к сведениям об объекте недвижимости с кадастровым номером 74:34:1707001:559 :

1.	—
----	---

1. Сведения о характерных точках контура объекта недвижимости с кадастровым номером 74:34:1707001:560 :

Система координат		МСК 74, зона 2					Зона № <u>2</u>	
Обозначение характерных точек границ	Содержатся в Едином государственном реестре недвижимости			Определены в ходе выполнения комплексных кадастровых работ			Метод определения координат	Формулы, примененные для расчета средней квадратической погрешности определения координат характерных точек (Mt), м, с подставленными в такие формулы значениями и итоговые (вычисленные) значения Mt, м
	координаты, м		Радиус, м	координаты, м		Радиус, м		
	X	Y	R	X	Y	R		
1	2	3	4	5	6	7	8	9
н90	—	—	—	582 884,52	2 231 574,32	—	Метод спутниковых геодезических измерений (определений)	$\sqrt{(m0^2 + m1^2)} = \sqrt{(0,15^2 + 0,17^2)} = 0,20$
н100	—	—	—	582 880,24	2 231 572,33	—		
н110	—	—	—	582 882,57	2 231 567,53	—		
н120	—	—	—	582 886,84	2 231 569,52	—		
н90	—	—	—	582 884,52	2 231 574,32	—		

2. Сведения о характеристиках объекта недвижимости с кадастровым номером 74:34:1707001:560 :

№ п/п	Наименование характеристики	Значение характеристики
1	2	3
1.	Вид объекта недвижимости	Здание
2.	Ранее присвоенный государственный учетный номер (инвентарный) здания, сооружения, объекта незавершенного строительства	Иной номер 74:34:16335:000000:000439, Инвентарный номер 16335, Условный номер 74-74-34/095/2005-220
3.	Кадастровый номер земельного участка (земельных участков), в границах которого (которых) расположены здание, сооружение, объект незавершенного строительства	74:34:1707001:154
4.	Уникальный учетный номер кадастрового квартала, в границах которого расположены здание, сооружение, объект незавершенного строительства	74:34:1707001

1	2	3
5.	Адрес здания, сооружения, объекта незавершенного строительства	—
5.1.	Сведения о местоположении здания, сооружения, объекта незавершенного строительства (при отсутствии адреса) в структурированном в соответствии с федеральной информационной адресной системой виде	456306, Российская Федерация, Челябинская область, Миасс г, Коллективный Сад Родничок тер, д 439
5.2.	Дополнительные сведения о местоположении	—
6.	Иные сведения	—

3. Пояснения к сведениям об объекте недвижимости с кадастровым номером 74:34:1707001:560 :

1.	—
----	---

1. Сведения о характерных точках контура объекта недвижимости с кадастровым номером 74:34:1707001:561 :

Система координат	<u>МСК 74, зона 2</u>	Зона №	<u>2</u>
-------------------	-----------------------	--------	----------

Обозначение характерных точек границ	Содержатся в Едином государственном реестре недвижимости			Определены в ходе выполнения комплексных кадастровых работ			Метод определения координат	Формулы, примененные для расчета средней квадратической погрешности определения координат характерных точек (Mt), м, с подставленными в такие формулы значениями и итоговые (вычисленные) значения Mt, м
	координаты, м		Радиус, м	координаты, м		Радиус, м		
	X	Y	R	X	Y	R		
1	2	3	4	5	6	7	8	9
н1050	—	—	—	583 072,90	2 231 450,45	—	Метод спутниковых геодезических измерений (определений)	$\sqrt{(m0^2 + m1^2)} = \sqrt{(0,15^2 + 0,17^2)}$ $= 0,20$
н1060	—	—	—	583 070,24	2 231 456,16	—		
н1070	—	—	—	583 063,49	2 231 453,03	—		
н1080	—	—	—	583 066,14	2 231 447,32	—		
н1050	—	—	—	583 072,90	2 231 450,45	—		

2. Сведения о характеристиках объекта недвижимости с кадастровым номером 74:34:1707001:561 :

№ п/п	Наименование характеристики	Значение характеристики
1	2	3
1.	Вид объекта недвижимости	Здание

1	2	3
2.	Ранее присвоенный государственный учетный номер (инвентарный) здания, сооружения, объекта незавершенного строительства	Иной номер 74:34:1635:000000:000485, Инвентарный номер 16335, Условный номер 74-74-34/098/2005-083
3.	Кадастровый номер земельного участка (земельных участков), в границах которого (которых) расположены здание, сооружение, объект незавершенного строительства	74:34:1707001:244
4.	Уникальный учетный номер кадастрового квартала, в границах которого расположены здание, сооружение, объект незавершенного строительства	74:34:1707001
5.	Адрес здания, сооружения, объекта незавершенного строительства	—
5.1.	Сведения о местоположении здания, сооружения, объекта незавершенного строительства (при отсутствии адреса) в структурированном в соответствии с федеральной информационной адресной системой виде	456306, Российская Федерация, Челябинская область, Миасс г, Коллективный Сад Родничок тер, д 485
5.2.	Дополнительные сведения о местоположении	—
6.	Иные сведения	—

3. Пояснения к сведениям об объекте недвижимости с кадастровым номером 74:34:1707001:561 :

1.	—
----	---

1. Сведения о характерных точках контура объекта недвижимости с кадастровым номером 74:34:1707001:562 :

Система координат <u>МСК 74, зона 2</u>		Зона № <u>2</u>						
Обозначение характерных точек границ	Содержатся в Едином государственном реестре недвижимости		Определены в ходе выполнения комплексных кадастровых работ			Метод определения координат	Формулы, примененные для расчета средней квадратической погрешности определения координат характерных точек (Mt), м, с подставленными в такие формулы значениями и итоговые (вычисленные) значения Mt, м	
	координаты, м		координаты, м		Радиус, м			
	X	Y	X	Y	R			
1	2	3	4	5	6	7	8	9
н970	—	—	—	582 587,20	2 231 860,50	—	Метод спутниковых геодезических измерений (определений)	$\sqrt{(m0^2 + m1^2)} = \sqrt{(0,15^2 + 0,17^2)}$ $= 0,20$
н980	—	—	—	582 581,47	2 231 858,05	—		
н990	—	—	—	582 582,95	2 231 854,51	—		

1	2	3	4	5	6	7	8	9
н1000	—	—	—	582 588,60	2 231 857,21	—	Метод спутниковых геодезических измерений (определений)	$\sqrt{(m0^2 + m1^2)} = \sqrt{(0,15^2 + 0,17^2)} = 0,20$
н970	—	—	—	582 587,20	2 231 860,50	—		

2. Сведения о характеристиках объекта недвижимости с кадастровым номером 74:34:1707001:562 :

№ п/п	Наименование характеристики	Значение характеристики
1	2	3
1.	Вид объекта недвижимости	Здание
2.	Ранее присвоенный государственный учетный номер (инвентарный) здания, сооружения, объекта незавершенного строительства	Иной номер 74:34:16335:000000:000055, Инвентарный номер 16335, Условный номер 74-74-34/079/2006-386
3.	Кадастровый номер земельного участка (земельных участков), в границах которого (которых) расположены здание, сооружение, объект незавершенного строительства	74:34:1707001:16
4.	Уникальный учетный номер кадастрового квартала, в границах которого расположены здание, сооружение, объект незавершенного строительства	74:34:1707001
5.	Адрес здания, сооружения, объекта незавершенного строительства	—
5.1.	Сведения о местоположении здания, сооружения, объекта незавершенного строительства (при отсутствии адреса) в структурированном в соответствии с федеральной информационной адресной системой виде	456306, Российская Федерация, Челябинская область, Миасс г, Коллективный Сад Родничок тер, д 55
5.2.	Дополнительные сведения о местоположении	—
6.	Иные сведения	—

3. Пояснения к сведениям об объекте недвижимости с кадастровым номером 74:34:1707001:562 :

1.	—
----	---

1. Сведения о характерных точках контура объекта недвижимости с кадастровым номером 74:34:1707001:563 :

Система координат		МСК 74, зона 2					Зона № <u>2</u>	
Обозначение характерных точек границ	Содержатся в Едином государственном реестре недвижимости			Определены в ходе выполнения комплексных кадастровых работ			Метод определения координат	Формулы, примененные для расчета средней квадратической погрешности определения координат характерных точек (Mt), м, с подставленными в такие формулы значениями и итоговые (вычисленные) значения Mt, м
	координаты, м		Радиус, м	координаты, м		Радиус, м		
	X	Y	R	X	Y	R		
1	2	3	4	5	6	7	8	9
н101О	—	—	—	582 533,80	2 231 970,39	—	Метод спутниковых геодезических измерений (определений)	$\sqrt{(m0^2 + m1^2)} = \sqrt{(0,15^2 + 0,17^2)} = 0,20$
н102О	—	—	—	582 529,32	2 231 968,28	—		
н103О	—	—	—	582 532,19	2 231 962,25	—		
н104О	—	—	—	582 536,65	2 231 964,35	—		
н101О	—	—	—	582 533,80	2 231 970,39	—		

2. Сведения о характеристиках объекта недвижимости с кадастровым номером 74:34:1707001:563 :

№ п/п	Наименование характеристики	Значение характеристики
1	2	3
1.	Вид объекта недвижимости	Здание
2.	Ранее присвоенный государственный учетный номер (инвентарный) здания, сооружения, объекта незавершенного строительства	Иной номер 74:34:16335:000000:000061, Инвентарный номер 16335, Условный номер 74-74-34/058/2006-299
3.	Кадастровый номер земельного участка (земельных участков), в границах которого (которых) расположены здание, сооружение, объект незавершенного строительства	74:34:1707001:246
4.	Уникальный учетный номер кадастрового квартала, в границах которого расположены здание, сооружение, объект незавершенного строительства	74:34:1707001

1	2	3
5.	Адрес здания, сооружения, объекта незавершенного строительства	—
5.1.	Сведения о местоположении здания, сооружения, объекта незавершенного строительства (при отсутствии адреса) в структурированном в соответствии с федеральной информационной адресной системой виде	456306, Российская Федерация, Челябинская область, Миасс г, Коллективный Сад Родничок тер, д 61
5.2.	Дополнительные сведения о местоположении	—
6.	Иные сведения	—

3. Пояснения к сведениям об объекте недвижимости с кадастровым номером 74:34:1707001:563 :

1.	—
----	---

1. Сведения о характерных точках контура объекта недвижимости с кадастровым номером 74:34:1707001:564 :

Система координат	<u>МСК 74, зона 2</u>	Зона №	<u>2</u>
-------------------	-----------------------	--------	----------

Обозначение характерных точек границ	Содержатся в Едином государственном реестре недвижимости			Определены в ходе выполнения комплексных кадастровых работ			Метод определения координат	Формулы, примененные для расчета средней квадратической погрешности определения координат характерных точек (Mt), м, с подставленными в такие формулы значениями и итоговые (вычисленные) значения Mt, м
	координаты, м		Радиус, м	координаты, м		Радиус, м		
	X	Y	R	X	Y	R		
1	2	3	4	5	6	7	8	9
н93О	—	—	—	583 075,10	2 231 470,38	—	Метод спутниковых геодезических измерений (определений)	$\sqrt{(m0^2 + m1^2)} = \sqrt{(0,15^2 + 0,17^2)}$ $= 0,20$
н94О	—	—	—	583 070,56	2 231 468,35	—		
н95О	—	—	—	583 073,09	2 231 462,70	—		
н96О	—	—	—	583 077,63	2 231 464,72	—		
н93О	—	—	—	583 075,10	2 231 470,38	—		

2. Сведения о характеристиках объекта недвижимости с кадастровым номером 74:34:1707001:564 :

№ п/п	Наименование характеристики	Значение характеристики
1	2	3
1.	Вид объекта недвижимости	Здание

1	2	3
2.	Ранее присвоенный государственный учетный номер (инвентарный) здания, сооружения, объекта незавершенного строительства	Иной номер 74:034:16335:000000:000497, Инвентарный номер 16335, Условный номер 74-74-34/099/2005-218
3.	Кадастровый номер земельного участка (земельных участков), в границах которого (которых) расположены здание, сооружение, объект незавершенного строительства	74:34:1707001:183
4.	Уникальный учетный номер кадастрового квартала, в границах которого расположены здание, сооружение, объект незавершенного строительства	74:34:1707001
5.	Адрес здания, сооружения, объекта незавершенного строительства	—
5.1.	Сведения о местоположении здания, сооружения, объекта незавершенного строительства (при отсутствии адреса) в структурированном в соответствии с федеральной информационной адресной системой виде	456306, Российская Федерация, Челябинская область, Миасс г, Коллективный Сад Родничок тер, д 497
5.2.	Дополнительные сведения о местоположении	—
6.	Иные сведения	—

3. Пояснения к сведениям об объекте недвижимости с кадастровым номером 74:34:1707001:564 :

1.	—
----	---

1. Сведения о характерных точках контура объекта недвижимости с кадастровым номером 74:34:1707001:565 :

Система координат <u>МСК 74, зона 2</u>		Зона № <u>2</u>						
Обозначение характерных точек границ	Содержатся в Едином государственном реестре недвижимости		Определены в ходе выполнения комплексных кадастровых работ			Метод определения координат	Формулы, примененные для расчета средней квадратической погрешности определения координат характерных точек (Mt), м, с подставленными в такие формулы значениями и итоговые (вычисленные) значения Mt, м	
	координаты, м		координаты, м		Радиус, м			
	X	Y	X	Y	R			
1	2	3	4	5	6	7	8	9
n130	—	—	—	582 386,93	2 232 010,60	—	Метод спутниковых геодезических измерений (определений)	$\sqrt{(m0^2 + m1^2)} = \sqrt{(0,15^2 + 0,14^2)}$ $= 0,20$
n140	—	—	—	582 382,13	2 232 008,24	—		
n150	—	—	—	582 384,30	2 232 003,63	—		

1	2	3	4	5	6	7	8	9
n160	—	—	—	582 389,09	2 232 005,84	—	Метод спутниковых геодезических измерений (определений)	$\sqrt{(m0^2 + m1^2)} = \sqrt{(0,15^2 + 0,14^2)}$ = 0,20
n130	—	—	—	582 386,93	2 232 010,60	—		

2. Сведения о характеристиках объекта недвижимости с кадастровым номером 74:34:1707001:565 :

№ п/п	Наименование характеристики	Значение характеристики
1	2	3
1.	Вид объекта недвижимости	Здание
2.	Ранее присвоенный государственный учетный номер (инвентарный) здания, сооружения, объекта незавершенного строительства	Иной номер 74:34:16335:000000:000011, Инвентарный номер 16335
3.	Кадастровый номер земельного участка (земельных участков), в границах которого (которых) расположены здание, сооружение, объект незавершенного строительства	74:34:1707001:326
4.	Уникальный учетный номер кадастрового квартала, в границах которого расположены здание, сооружение, объект незавершенного строительства	74:34:1707001
5.	Адрес здания, сооружения, объекта незавершенного строительства	—
5.1.	Сведения о местоположении здания, сооружения, объекта незавершенного строительства (при отсутствии адреса) в структурированном в соответствии с федеральной информационной адресной системой виде	456306, Российская Федерация, Челябинская область, Миасс г, Коллективный Сад Родничок тер, д 11
5.2.	Дополнительные сведения о местоположении	—
6.	Иные сведения	—

3. Пояснения к сведениям об объекте недвижимости с кадастровым номером 74:34:1707001:565 :

1.	—
----	---

1. Сведения о характерных точках контура объекта недвижимости с кадастровым номером 74:34:1707001:566 :

Система координат		МСК 74, зона 2					Зона № <u>2</u>	
Обозначение характерных точек границ	Содержатся в Едином государственном реестре недвижимости			Определены в ходе выполнения комплексных кадастровых работ			Метод определения координат	Формулы, примененные для расчета средней квадратической погрешности определения координат характерных точек (Mt), м, с подставленными в такие формулы значениями и итоговые (вычисленные) значения Mt, м
	координаты, м		Радиус, м	координаты, м		Радиус, м		
	X	Y	R	X	Y	R		
1	2	3	4	5	6	7	8	9
н109О	—	—	—	582 481,78	2 231 969,10	—	Метод спутниковых геодезических измерений (определений)	$\sqrt{(m0^2 + m1^2)} = \sqrt{(0,15^2 + 0,17^2)} = 0,20$
н110О	—	—	—	582 473,22	2 231 965,21	—		
н111О	—	—	—	582 476,25	2 231 958,56	—		
н112О	—	—	—	582 484,80	2 231 962,45	—		
н109О	—	—	—	582 481,78	2 231 969,10	—		

2. Сведения о характеристиках объекта недвижимости с кадастровым номером 74:34:1707001:566 :

№ п/п	Наименование характеристики	Значение характеристики
1	2	3
1.	Вид объекта недвижимости	Здание
2.	Ранее присвоенный государственный учетный номер (инвентарный) здания, сооружения, объекта незавершенного строительства	Инвентарный номер 16335, Условный номер 74:34:1707001:13:016335:1047/A/a
3.	Кадастровый номер земельного участка (земельных участков), в границах которого (которых) расположены здание, сооружение, объект незавершенного строительства	74:34:1707001:13
4.	Уникальный учетный номер кадастрового квартала, в границах которого расположены здание, сооружение, объект незавершенного строительства	74:34:1707001

1	2	3
5.	Адрес здания, сооружения, объекта незавершенного строительства	—
5.1.	Сведения о местоположении здания, сооружения, объекта незавершенного строительства (при отсутствии адреса) в структурированном в соответствии с федеральной информационной адресной системой виде	456306, Российская Федерация, Челябинская область, Миасс г, Коллективный Сад Родничок тер, д 47
5.2.	Дополнительные сведения о местоположении	—
6.	Иные сведения	—

3. Пояснения к сведениям об объекте недвижимости с кадастровым номером 74:34:1707001:566 :

1.	—
----	---

1. Сведения о характерных точках контура объекта недвижимости с кадастровым номером 74:34:1707001:567 :

Система координат	<u>МСК 74, зона 2</u>	Зона №	<u>2</u>
-------------------	-----------------------	--------	----------

Обозначение характерных точек границ	Содержатся в Едином государственном реестре недвижимости			Определены в ходе выполнения комплексных кадастровых работ			Метод определения координат	Формулы, примененные для расчета средней квадратической погрешности определения координат характерных точек (Mt), м, с подставленными в такие формулы значениями и итоговые (вычисленные) значения Mt, м
	координаты, м		Радиус, м	координаты, м		Радиус, м		
	X	Y	R	X	Y	R		
1	2	3	4	5	6	7	8	9
n113O	—	—	—	582 513,60	2 231 898,65	—	Метод спутниковых геодезических измерений (определений)	$\sqrt{(m0^2 + m1^2)} = \sqrt{(0,15^2 + 0,17^2)}$ $= 0,20$
n114O	—	—	—	582 506,28	2 231 895,70	—		
n115O	—	—	—	582 510,15	2 231 886,08	—		
n116O	—	—	—	582 517,37	2 231 889,26	—		
n113O	—	—	—	582 513,60	2 231 898,65	—		

2. Сведения о характеристиках объекта недвижимости с кадастровым номером 74:34:1707001:567 :

№ п/п	Наименование характеристики	Значение характеристики
1	2	3
1.	Вид объекта недвижимости	Здание

1	2	3
2.	Ранее присвоенный государственный учетный номер (инвентарный) здания, сооружения, объекта незавершенного строительства	Инвентарный номер 16335, Условный номер 74-74-34/085/2005-187
3.	Кадастровый номер земельного участка (земельных участков), в границах которого (которых) расположены здание, сооружение, объект незавершенного строительства	74:34:1707001:15
4.	Уникальный учетный номер кадастрового квартала, в границах которого расположены здание, сооружение, объект незавершенного строительства	74:34:1707001
5.	Адрес здания, сооружения, объекта незавершенного строительства	—
5.1.	Сведения о местоположении здания, сооружения, объекта незавершенного строительства (при отсутствии адреса) в структурированном в соответствии с федеральной информационной адресной системой виде	456306, Российская Федерация, Челябинская область, Миасс г, Коллективный Сад Родничок тер, д 51
5.2.	Дополнительные сведения о местоположении	—
6.	Иные сведения	—

3. Пояснения к сведениям об объекте недвижимости с кадастровым номером 74:34:1707001:567 :

1.	—
----	---

1. Сведения о характерных точках контура объекта недвижимости с кадастровым номером 74:34:1707001:570 :

Система координат МСК 74, зона 2 Зона № 2

Обозначение характерных точек границ	Содержатся в Едином государственном реестре недвижимости			Определены в ходе выполнения комплексных кадастровых работ			Метод определения координат	Формулы, примененные для расчета средней квадратической погрешности определения координат характерных точек (Mt), м, с подставленными в такие формулы значениями и итоговые (вычисленные) значения Mt, м
	координаты, м		Радиус, м	координаты, м		Радиус, м		
	X	Y	R	X	Y	R		
1	2	3	4	5	6	7	8	9
n1170	—	—	—	582 835,44	2 231 485,46	—	Метод спутниковых геодезических измерений (определений)	$\sqrt{(m0^2 + m1^2)} = \sqrt{(0,15^2 + 0,17^2)}$ $= 0,20$
n1180	—	—	—	582 827,20	2 231 481,64	—		
n1190	—	—	—	582 829,90	2 231 475,83	—		

1	2	3	4	5	6	7	8	9
н1200	—	—	—	582 838,13	2 231 479,65	—	Метод спутниковых геодезических измерений (определений)	$\sqrt{(m0^2 + m1^2)} = \sqrt{(0,15^2 + 0,17^2)}$ = 0,20
н1170	—	—	—	582 835,44	2 231 485,46	—		

2. Сведения о характеристиках объекта недвижимости с кадастровым номером 74:34:1707001:570 :

№ п/п	Наименование характеристики	Значение характеристики
1	2	3
1.	Вид объекта недвижимости	Здание
2.	Ранее присвоенный государственный учетный номер (инвентарный) здания, сооружения, объекта незавершенного строительства	Условный номер 74-74-34/130/2009-157
3.	Кадастровый номер земельного участка (земельных участков), в границах которого (которых) расположены здание, сооружение, объект незавершенного строительства	74:34:1707001:92
4.	Уникальный учетный номер кадастрового квартала, в границах которого расположены здание, сооружение, объект незавершенного строительства	74:34:1707001
5.	Адрес здания, сооружения, объекта незавершенного строительства	—
5.1.	Сведения о местоположении здания, сооружения, объекта незавершенного строительства (при отсутствии адреса) в структурированном в соответствии с федеральной информационной адресной системой виде	456306, Российская Федерация, Челябинская область, Миасс г, Коллективный Сад Родничок тер, д 286
5.2.	Дополнительные сведения о местоположении	—
6.	Иные сведения	—

3. Пояснения к сведениям об объекте недвижимости с кадастровым номером 74:34:1707001:570 :

1.	—
----	---

1. Сведения о характерных точках контура объекта недвижимости с кадастровым номером 74:34:1707001:571 :

Система координат		МСК 74, зона 2					Зона № <u>2</u>	
Обозначение характерных точек границ	Содержатся в Едином государственном реестре недвижимости			Определены в ходе выполнения комплексных кадастровых работ			Метод определения координат	Формулы, примененные для расчета средней квадратической погрешности определения координат характерных точек (Mt), м, с подставленными в такие формулы значениями и итоговые (вычисленные) значения Mt, м
	координаты, м		Радиус, м	координаты, м		Радиус, м		
	X	Y	R	X	Y	R		
1	2	3	4	5	6	7	8	9
н1250	—	—	—	582 608,32	2 231 812,10	—	Метод спутниковых геодезических измерений (определений)	$\sqrt{(m0^2 + m1^2)} = \sqrt{(0,15^2 + 0,17^2)} = 0,20$
н1260	—	—	—	582 602,58	2 231 809,16	—		
н1270	—	—	—	582 599,38	2 231 815,42	—		
н1280	—	—	—	582 604,76	2 231 818,38	—		
н1250	—	—	—	582 608,32	2 231 812,10	—		

2. Сведения о характеристиках объекта недвижимости с кадастровым номером 74:34:1707001:571 :

№ п/п	Наименование характеристики	Значение характеристики
1	2	3
1.	Вид объекта недвижимости	Здание
2.	Ранее присвоенный государственный учетный номер (инвентарный) здания, сооружения, объекта незавершенного строительства	Условный номер 74-74-34/135/2009-081
3.	Кадастровый номер земельного участка (земельных участков), в границах которого (которых) расположены здание, сооружение, объект незавершенного строительства	74:34:1707001:276
4.	Уникальный учетный номер кадастрового квартала, в границах которого расположены здание, сооружение, объект незавершенного строительства	74:34:1707001

1	2	3
5.	Адрес здания, сооружения, объекта незавершенного строительства	—
5.1.	Сведения о местоположении здания, сооружения, объекта незавершенного строительства (при отсутствии адреса) в структурированном в соответствии с федеральной информационной адресной системой виде	456306, Российская Федерация, Челябинская область, Миасс г, Коллективный Сад Родничок тер, д 218
5.2.	Дополнительные сведения о местоположении	—
6.	Иные сведения	—

3. Пояснения к сведениям об объекте недвижимости с кадастровым номером 74:34:1707001:571 :

1.	—
----	---

1. Сведения о характерных точках контура объекта недвижимости с кадастровым номером 74:34:1707001:572 :

Система координат	<u>МСК 74, зона 2</u>	Зона №	<u>2</u>
-------------------	-----------------------	--------	----------

Обозначение характерных точек границ	Содержатся в Едином государственном реестре недвижимости			Определены в ходе выполнения комплексных кадастровых работ			Метод определения координат	Формулы, примененные для расчета средней квадратической погрешности определения координат характерных точек (Mt), м, с подставленными в такие формулы значениями и итоговые (вычисленные) значения Mt, м
	координаты, м		Радиус, м	координаты, м		Радиус, м		
	X	Y	R	X	Y	R		
1	2	3	4	5	6	7	8	9
н121О	—	—	—	582 555,19	2 231 924,75	—	Метод спутниковых геодезических измерений (определений)	$\sqrt{(m0^2 + m1^2)} = \sqrt{(0,15^2 + 0,17^2)} = 0,20$
н122О	—	—	—	582 551,58	2 231 922,95	—		
н123О	—	—	—	582 554,25	2 231 917,59	—		
н124О	—	—	—	582 557,86	2 231 919,38	—		
н121О	—	—	—	582 555,19	2 231 924,75	—		

2. Сведения о характеристиках объекта недвижимости с кадастровым номером 74:34:1707001:572 :

№ п/п	Наименование характеристики	Значение характеристики
1	2	3
1.	Вид объекта недвижимости	Здание

1	2	3
2.	Ранее присвоенный государственный учетный номер (инвентарный) здания, сооружения, объекта незавершенного строительства	Условный номер 74-74-34/135/2009-089
3.	Кадастровый номер земельного участка (земельных участков), в границах которого (которых) расположены здание, сооружение, объект незавершенного строительства	74:34:1707001:19
4.	Уникальный учетный номер кадастрового квартала, в границах которого расположены здание, сооружение, объект незавершенного строительства	74:34:1707001
5.	Адрес здания, сооружения, объекта незавершенного строительства	—
5.1.	Сведения о местоположении здания, сооружения, объекта незавершенного строительства (при отсутствии адреса) в структурированном в соответствии с федеральной информационной адресной системой виде	456306, Российская Федерация, Челябинская область, Миасс г, Коллективный Сад Родничок тер, д 58
5.2.	Дополнительные сведения о местоположении	—
6.	Иные сведения	—

3. Пояснения к сведениям об объекте недвижимости с кадастровым номером 74:34:1707001:572 :

1.	—
----	---

1. Сведения о характерных точках контура объекта недвижимости с кадастровым номером 74:34:1707001:573 :

Система координат МСК 74, зона 2 Зона № 2

Обозначение характерных точек границ	Содержатся в Едином государственном реестре недвижимости			Определены в ходе выполнения комплексных кадастровых работ			Метод определения координат	Формулы, примененные для расчета средней квадратической погрешности определения координат характерных точек (Mt), м, с подставленными в такие формулы значениями и итоговые (вычисленные) значения Mt, м
	координаты, м		Радиус, м	координаты, м		Радиус, м		
	X	Y	R	X	Y	R		
1	2	3	4	5	6	7	8	9
n170	—	—	—	582 409,93	2 231 957,21	—	Метод спутниковых геодезических измерений (определений)	$\sqrt{(m0^2 + m1^2)} = \sqrt{(0,15^2 + 0,17^2)}$ $= 0,20$
n180	—	—	—	582 405,31	2 231 955,08	—		
n190	—	—	—	582 408,70	2 231 947,72	—		

1	2	3	4	5	6	7	8	9
н200	—	—	—	582 413,32	2 231 949,85	—	Метод спутниковых геодезических измерений (определений)	$\sqrt{(m0^2 + m1^2)} = \sqrt{(0,15^2 + 0,17^2)} = 0,20$
н170	—	—	—	582 409,93	2 231 957,21	—		

2. Сведения о характеристиках объекта недвижимости с кадастровым номером 74:34:1707001:573 :

№ п/п	Наименование характеристики	Значение характеристики
1	2	3
1.	Вид объекта недвижимости	Здание
2.	Ранее присвоенный государственный учетный номер (инвентарный) здания, сооружения, объекта незавершенного строительства	Условный номер 74-74-34/141/2011-093
3.	Кадастровый номер земельного участка (земельных участков), в границах которого (которых) расположены здание, сооружение, объект незавершенного строительства	74:34:1707001:428
4.	Уникальный учетный номер кадастрового квартала, в границах которого расположены здание, сооружение, объект незавершенного строительства	74:34:1707001
5.	Адрес здания, сооружения, объекта незавершенного строительства	—
5.1.	Сведения о местоположении здания, сооружения, объекта незавершенного строительства (при отсутствии адреса) в структурированном в соответствии с федеральной информационной адресной системой виде	456306, Российская Федерация, Челябинская область, Миасс г, Коллективный Сад Родничок тер, д 14
5.2.	Дополнительные сведения о местоположении	—
6.	Иные сведения	—

3. Пояснения к сведениям об объекте недвижимости с кадастровым номером 74:34:1707001:573 :

1.	—
----	---

1. Сведения о характерных точках контура объекта недвижимости с кадастровым номером 74:34:1707001:574 :

Система координат		МСК 74, зона 2					Зона № <u>2</u>	
Обозначение характерных точек границ	Содержатся в Едином государственном реестре недвижимости			Определены в ходе выполнения комплексных кадастровых работ			Метод определения координат	Формулы, примененные для расчета средней квадратической погрешности определения координат характерных точек (Mt), м, с подставленными в такие формулы значениями и итоговые (вычисленные) значения Mt, м
	координаты, м		Радиус, м	координаты, м		Радиус, м		
	X	Y	R	X	Y	R		
1	2	3	4	5	6	7	8	9
н141О	—	—	—	582 606,47	2 231 667,16	—	Метод спутниковых геодезических измерений (определений)	$\sqrt{(m0^2 + m1^2)} = \sqrt{(0,15^2 + 0,17^2)} = 0,20$
н142О	—	—	—	582 601,03	2 231 664,45	—		
н143О	—	—	—	582 603,41	2 231 659,65	—		
н144О	—	—	—	582 608,86	2 231 662,35	—		
н141О	—	—	—	582 606,47	2 231 667,16	—		

2. Сведения о характеристиках объекта недвижимости с кадастровым номером 74:34:1707001:574 :

№ п/п	Наименование характеристики	Значение характеристики
1	2	3
1.	Вид объекта недвижимости	Здание
2.	Ранее присвоенный государственный учетный номер (инвентарный) здания, сооружения, объекта незавершенного строительства	Условный номер 74-74-34/119/2009-025
3.	Кадастровый номер земельного участка (земельных участков), в границах которого (которых) расположены здание, сооружение, объект незавершенного строительства	74:34:1707001:426
4.	Уникальный учетный номер кадастрового квартала, в границах которого расположены здание, сооружение, объект незавершенного строительства	74:34:1707001

1	2	3
5.	Адрес здания, сооружения, объекта незавершенного строительства	—
5.1.	Сведения о местоположении здания, сооружения, объекта незавершенного строительства (при отсутствии адреса) в структурированном в соответствии с федеральной информационной адресной системой виде	456306, Российская Федерация, Челябинская область, Миасс г, Коллективный Сад Родничок тер, д 177
5.2.	Дополнительные сведения о местоположении	—
6.	Иные сведения	—

3. Пояснения к сведениям об объекте недвижимости с кадастровым номером 74:34:1707001:574 :

1.	—
----	---

1. Сведения о характерных точках контура объекта недвижимости с кадастровым номером 74:34:1707001:576 :

Система координат	<u>МСК 74, зона 2</u>	Зона №	<u>2</u>
-------------------	-----------------------	--------	----------

Обозначение характерных точек границ	Содержатся в Едином государственном реестре недвижимости			Определены в ходе выполнения комплексных кадастровых работ			Метод определения координат	Формулы, примененные для расчета средней квадратической погрешности определения координат характерных точек (Mt), м, с подставленными в такие формулы значениями и итоговые (вычисленные) значения Mt, м
	координаты, м		Радиус, м	координаты, м		Радиус, м		
	X	Y	R	X	Y	R		
1	2	3	4	5	6	7	8	9
н129О	—	—	—	582 558,40	2 231 789,01	—	Метод спутниковых геодезических измерений (определений)	$\sqrt{(m0^2 + m1^2)} = \sqrt{(0,15^2 + 0,17^2)} = 0,20$
н130О	—	—	—	582 562,76	2 231 791,14	—		
н131О	—	—	—	582 560,14	2 231 796,23	—		
н132О	—	—	—	582 555,75	2 231 794,16	—		
н129О	—	—	—	582 558,40	2 231 789,01	—		

2. Сведения о характеристиках объекта недвижимости с кадастровым номером 74:34:1707001:576 :

№ п/п	Наименование характеристики	Значение характеристики
1	2	3
1.	Вид объекта недвижимости	Здание

1	2	3
2.	Ранее присвоенный государственный учетный номер (инвентарный) здания, сооружения, объекта незавершенного строительства	Условный номер 74-74-34/128/2007-216
3.	Кадастровый номер земельного участка (земельных участков), в границах которого (которых) расположены здание, сооружение, объект незавершенного строительства	74:34:1707001:243
4.	Уникальный учетный номер кадастрового квартала, в границах которого расположены здание, сооружение, объект незавершенного строительства	74:34:1707001
5.	Адрес здания, сооружения, объекта незавершенного строительства	—
5.1.	Сведения о местоположении здания, сооружения, объекта незавершенного строительства (при отсутствии адреса) в структурированном в соответствии с федеральной информационной адресной системой виде	456306, Российская Федерация, Челябинская область, Миасс г, Коллективный Сад Родничок тер, д 215
5.2.	Дополнительные сведения о местоположении	—
6.	Иные сведения	—

3. Пояснения к сведениям об объекте недвижимости с кадастровым номером 74:34:1707001:576 :

1.	—
----	---

1. Сведения о характерных точках контура объекта недвижимости с кадастровым номером 74:34:1707001:577 :

Система координат <u>МСК 74, зона 2</u>		Зона № <u>2</u>						
Обозначение характерных точек границ	Содержатся в Едином государственном реестре недвижимости			Определены в ходе выполнения комплексных кадастровых работ			Метод определения координат	Формулы, примененные для расчета средней квадратической погрешности определения координат характерных точек (Mt), м, с подставленными в такие формулы значениями и итоговые (вычисленные) значения Mt, м
	координаты, м		Радиус, м	координаты, м		Радиус, м		
	X	Y	R	X	Y	R		
1	2	3	4	5	6	7	8	9
n133O	—	—	—	582 799,95	2 231 408,75	—	Метод спутниковых геодезических измерений (определений)	$\sqrt{(m0^2 + m1^2)} = \sqrt{(0,15^2 + 0,17^2)}$ $= 0,20$
n134O	—	—	—	582 795,80	2 231 406,75	—		
n135O	—	—	—	582 798,67	2 231 400,80	—		

1	2	3	4	5	6	7	8	9
н1360	—	—	—	582 802,82	2 231 402,80	—	Метод спутниковых геодезических измерений (определений)	$\sqrt{(m0^2 + m1^2)} = \sqrt{(0,15^2 + 0,17^2)} = 0,20$
н1330	—	—	—	582 799,95	2 231 408,75	—		

2. Сведения о характеристиках объекта недвижимости с кадастровым номером 74:34:1707001:577 :

№ п/п	Наименование характеристики	Значение характеристики
1	2	3
1.	Вид объекта недвижимости	Здание
2.	Ранее присвоенный государственный учетный номер (инвентарный) здания, сооружения, объекта незавершенного строительства	Инвентарный номер 16335, Условный номер 74-74-34/163/2009-303
3.	Кадастровый номер земельного участка (земельных участков), в границах которого (которых) расположены здание, сооружение, объект незавершенного строительства	74:34:1707001:366
4.	Уникальный учетный номер кадастрового квартала, в границах которого расположены здание, сооружение, объект незавершенного строительства	74:34:1707001
5.	Адрес здания, сооружения, объекта незавершенного строительства	—
5.1.	Сведения о местоположении здания, сооружения, объекта незавершенного строительства (при отсутствии адреса) в структурированном в соответствии с федеральной информационной адресной системой виде	456306, Российская Федерация, Челябинская область, Миасс г, Коллективный Сад Родничок тер, д 351
5.2.	Дополнительные сведения о местоположении	—
6.	Иные сведения	—

3. Пояснения к сведениям об объекте недвижимости с кадастровым номером 74:34:1707001:577 :

1.	—
----	---

1. Сведения о характерных точках контура объекта недвижимости с кадастровым номером 74:34:1707001:578 :

Система координат		МСК 74, зона 2					Зона № <u>2</u>	
Обозначение характерных точек границ	Содержатся в Едином государственном реестре недвижимости			Определены в ходе выполнения комплексных кадастровых работ			Метод определения координат	Формулы, примененные для расчета средней квадратической погрешности определения координат характерных точек (Mt), м, с подставленными в такие формулы значениями и итоговые (вычисленные) значения Mt, м
	координаты, м		Радиус, м	координаты, м		Радиус, м		
	X	Y	R	X	Y	R		
1	2	3	4	5	6	7	8	9
н1370	—	—	—	582 572,96	2 231 755,31	—	Метод спутниковых геодезических измерений (определений)	$\sqrt{(m0^2 + m1^2)} = \sqrt{(0,15^2 + 0,17^2)}$ $= 0,20$
н1380	—	—	—	582 569,29	2 231 763,62	—		
н1390	—	—	—	582 574,20	2 231 765,79	—		
н1400	—	—	—	582 577,87	2 231 757,48	—		
н1370	—	—	—	582 572,96	2 231 755,31	—		

2. Сведения о характеристиках объекта недвижимости с кадастровым номером 74:34:1707001:578 :

№ п/п	Наименование характеристики	Значение характеристики
1	2	3
1.	Вид объекта недвижимости	Здание
2.	Ранее присвоенный государственный учетный номер (инвентарный) здания, сооружения, объекта незавершенного строительства	Условный номер 74-74-34/118/2008-134
3.	Кадастровый номер земельного участка (земельных участков), в границах которого (которых) расположены здание, сооружение, объект незавершенного строительства	74:34:1707001:543
4.	Уникальный учетный номер кадастрового квартала, в границах которого расположены здание, сооружение, объект незавершенного строительства	74:34:1707001

1	2	3
5.	Адрес здания, сооружения, объекта незавершенного строительства	—
5.1.	Сведения о местоположении здания, сооружения, объекта незавершенного строительства (при отсутствии адреса) в структурированном в соответствии с федеральной информационной адресной системой виде	456306, Российская Федерация, Челябинская область, Миасс г, Коллективный Сад Родничок тер, д 213
5.2.	Дополнительные сведения о местоположении	—
6.	Иные сведения	—

3. Пояснения к сведениям об объекте недвижимости с кадастровым номером 74:34:1707001:578 :

1.	—
----	---

1. Сведения о характерных точках контура объекта недвижимости с кадастровым номером 74:34:1707001:579 :

Система координат	<u>МСК 74, зона 2</u>	Зона №	<u>2</u>
-------------------	-----------------------	--------	----------

Обозначение характерных точек границ	Содержатся в Едином государственном реестре недвижимости			Определены в ходе выполнения комплексных кадастровых работ			Метод определения координат	Формулы, примененные для расчета средней квадратической погрешности определения координат характерных точек (Mt), м, с подставленными в такие формулы значениями и итоговые (вычисленные) значения Mt, м
	координаты, м		Радиус, м	координаты, м		Радиус, м		
	X	Y	R	X	Y	R		
1	2	3	4	5	6	7	8	9
н21О	—	—	—	582 789,75	2 231 431,41	—	Метод спутниковых геодезических измерений (определений)	$\sqrt{(m0^2 + m1^2)} = \sqrt{(0,15^2 + 0,17^2)} = 0,20$
н22О	—	—	—	582 783,73	2 231 428,68	—		
н23О	—	—	—	582 785,81	2 231 424,09	—		
н24О	—	—	—	582 791,83	2 231 426,82	—		
н21О	—	—	—	582 789,75	2 231 431,41	—		

2. Сведения о характеристиках объекта недвижимости с кадастровым номером 74:34:1707001:579 :

№ п/п	Наименование характеристики	Значение характеристики
1	2	3
1.	Вид объекта недвижимости	Здание

1	2	3
2.	Ранее присвоенный государственный учетный номер (инвентарный) здания, сооружения, объекта незавершенного строительства	Условный номер 74-74-34/061/2010-133
3.	Кадастровый номер земельного участка (земельных участков), в границах которого (которых) расположены здание, сооружение, объект незавершенного строительства	74:34:1707001:347
4.	Уникальный учетный номер кадастрового квартала, в границах которого расположены здание, сооружение, объект незавершенного строительства	74:34:1707001
5.	Адрес здания, сооружения, объекта незавершенного строительства	—
5.1.	Сведения о местоположении здания, сооружения, объекта незавершенного строительства (при отсутствии адреса) в структурированном в соответствии с федеральной информационной адресной системой виде	456306, Российская Федерация, Челябинская область, Миасс г, Коллективный Сад Родничок тер, д 240
5.2.	Дополнительные сведения о местоположении	—
6.	Иные сведения	—

3. Пояснения к сведениям об объекте недвижимости с кадастровым номером 74:34:1707001:579 :

1.	—
----	---

1. Сведения о характерных точках контура объекта недвижимости с кадастровым номером 74:34:1707001:580 :

Система координат <u>МСК 74, зона 2</u>		Зона № <u>2</u>						
Обозначение характерных точек границ	Содержатся в Едином государственном реестре недвижимости		Определены в ходе выполнения комплексных кадастровых работ			Метод определения координат	Формулы, примененные для расчета средней квадратической погрешности определения координат характерных точек (Mt), м, с подставленными в такие формулы значениями и итоговые (вычисленные) значения Mt, м	
	координаты, м		Радиус, м	координаты, м				Радиус, м
	X	Y	R	X	Y			R
1	2	3	4	5	6	7	8	9
н1530	—	—	—	582 808,19	2 231 267,04	—	Метод спутниковых геодезических измерений (определений)	$\sqrt{(m0^2 + m1^2)} = \sqrt{(0,15^2 + 0,17^2)}$ $= 0,20$
н1540	—	—	—	582 803,17	2 231 264,69	—		
н1550	—	—	—	582 804,78	2 231 261,26	—		

1	2	3	4	5	6	7	8	9
н1560	—	—	—	582 809,80	2 231 263,61	—	Метод спутниковых геодезических измерений (определений)	$\sqrt{(m0^2 + m1^2)} = \sqrt{(0,15^2 + 0,17^2)} = 0,20$
н1530	—	—	—	582 808,19	2 231 267,04	—		

2. Сведения о характеристиках объекта недвижимости с кадастровым номером 74:34:1707001:580 :

№ п/п	Наименование характеристики	Значение характеристики
1	2	3
1.	Вид объекта недвижимости	Здание
2.	Ранее присвоенный государственный учетный номер (инвентарный) здания, сооружения, объекта незавершенного строительства	Инвентарный номер нет, Условный номер 74-74-34/112/2008-480
3.	Кадастровый номер земельного участка (земельных участков), в границах которого (которых) расположены здание, сооружение, объект незавершенного строительства	74:34:1707001:115
4.	Уникальный учетный номер кадастрового квартала, в границах которого расположены здание, сооружение, объект незавершенного строительства	74:34:1707001
5.	Адрес здания, сооружения, объекта незавершенного строительства	—
5.1.	Сведения о местоположении здания, сооружения, объекта незавершенного строительства (при отсутствии адреса) в структурированном в соответствии с федеральной информационной адресной системой виде	456306, Российская Федерация, Челябинская область, Миасс г, Коллективный Сад Родничок тер, д 344
5.2.	Дополнительные сведения о местоположении	—
6.	Иные сведения	—

3. Пояснения к сведениям об объекте недвижимости с кадастровым номером 74:34:1707001:580 :

1.	—
----	---

1. Сведения о характерных точках контура объекта недвижимости с кадастровым номером 74:34:1707001:581 :

Система координат		МСК 74, зона 2					Зона № <u>2</u>	
Обозначение характерных точек границ	Содержатся в Едином государственном реестре недвижимости			Определены в ходе выполнения комплексных кадастровых работ			Метод определения координат	Формулы, примененные для расчета средней квадратической погрешности определения координат характерных точек (Mt), м, с подставленными в такие формулы значениями и итоговые (вычисленные) значения Mt, м
	координаты, м		Радиус, м	координаты, м		Радиус, м		
	X	Y	R	X	Y	R		
1	2	3	4	5	6	7	8	9
н1570	—	—	—	582 869,21	2 231 263,17	—	Метод спутниковых геодезических измерений (определений)	$\sqrt{(m0^2 + m1^2)} = \sqrt{(0,15^2 + 0,17^2)} = 0,20$
н1580	—	—	—	582 864,02	2 231 260,70	—		
н1590	—	—	—	582 865,78	2 231 257,00	—		
н1600	—	—	—	582 870,97	2 231 259,48	—		
н1570	—	—	—	582 869,21	2 231 263,17	—		

2. Сведения о характеристиках объекта недвижимости с кадастровым номером 74:34:1707001:581 :

№ п/п	Наименование характеристики	Значение характеристики
1	2	3
1.	Вид объекта недвижимости	Здание
2.	Ранее присвоенный государственный учетный номер (инвентарный) здания, сооружения, объекта незавершенного строительства	Условный номер 74-74-34/061/2010-248
3.	Кадастровый номер земельного участка (земельных участков), в границах которого (которых) расположены здание, сооружение, объект незавершенного строительства	74:34:1707001:206
4.	Уникальный учетный номер кадастрового квартала, в границах которого расположены здание, сооружение, объект незавершенного строительства	74:34:1707001

1	2	3
5.	Адрес здания, сооружения, объекта незавершенного строительства	—
5.1.	Сведения о местоположении здания, сооружения, объекта незавершенного строительства (при отсутствии адреса) в структурированном в соответствии с федеральной информационной адресной системой виде	456306, Российская Федерация, Челябинская область, Миасс г, Коллективный Сад Родничок тер, д 359
5.2.	Дополнительные сведения о местоположении	—
6.	Иные сведения	—

3. Пояснения к сведениям об объекте недвижимости с кадастровым номером 74:34:1707001:581 :

1.	—
----	---

1. Сведения о характерных точках контура объекта недвижимости с кадастровым номером 74:34:1707001:582 :

Система координат МСК 74, зона 2 Зона № 2

Обозначение характерных точек границ	Содержатся в Едином государственном реестре недвижимости			Определены в ходе выполнения комплексных кадастровых работ			Метод определения координат	Формулы, примененные для расчета средней квадратической погрешности определения координат характерных точек (Mt), м, с подставленными в такие формулы значениями и итоговые (вычисленные) значения Mt, м
	координаты, м		Радиус, м	координаты, м		Радиус, м		
	X	Y	R	X	Y	R		
1	2	3	4	5	6	7	8	9
н250	—	—	—	583 107,20	2 231 399,71	—	Метод спутниковых геодезических измерений (определений)	$\sqrt{(m0^2 + m1^2)} = \sqrt{(0,15^2 + 0,17^2)}$ $= 0,20$
н260	—	—	—	583 103,94	2 231 407,43	—		
н270	—	—	—	583 099,87	2 231 405,72	—		
н280	—	—	—	583 103,13	2 231 398,00	—		
н250	—	—	—	583 107,20	2 231 399,71	—		

2. Сведения о характеристиках объекта недвижимости с кадастровым номером 74:34:1707001:582 :

№ п/п	Наименование характеристики	Значение характеристики
1	2	3
1.	Вид объекта недвижимости	Здание

1	2	3
2.	Ранее присвоенный государственный учетный номер (инвентарный) здания, сооружения, объекта незавершенного строительства	Условный номер 74-74-34/038/2011-291
3.	Кадастровый номер земельного участка (земельных участков), в границах которого (которых) расположены здание, сооружение, объект незавершенного строительства	74:34:1707001:319
4.	Уникальный учетный номер кадастрового квартала, в границах которого расположены здание, сооружение, объект незавершенного строительства	74:34:1707001
5.	Адрес здания, сооружения, объекта незавершенного строительства	—
5.1.	Сведения о местоположении здания, сооружения, объекта незавершенного строительства (при отсутствии адреса) в структурированном в соответствии с федеральной информационной адресной системой виде	456306, Российская Федерация, Челябинская область, Миасс г, Коллективный Сад Родничок тер, д 494
5.2.	Дополнительные сведения о местоположении	—
6.	Иные сведения	—

3. Пояснения к сведениям об объекте недвижимости с кадастровым номером 74:34:1707001:582 :

1.	—
----	---

1. Сведения о характерных точках контура объекта недвижимости с кадастровым номером 74:34:1707001:583 :

Система координат МСК 74, зона 2 Зона № 2

Обозначение характерных точек границ	Содержатся в Едином государственном реестре недвижимости			Определены в ходе выполнения комплексных кадастровых работ			Метод определения координат	Формулы, примененные для расчета средней квадратической погрешности определения координат характерных точек (Mt), м, с подставленными в такие формулы значениями и итоговые (вычисленные) значения Mt, м
	координаты, м		Радиус, м	координаты, м		Радиус, м		
	X	Y	R	X	Y	R		
1	2	3	4	5	6	7	8	9
н1О	—	—	—	582 555,94	2 231 771,12	—	Метод спутниковых геодезических измерений (определений)	$\sqrt{(m0^2 + m1^2)} = \sqrt{(0,15^2 + 0,17^2)}$ $= 0,20$
н2О	—	—	—	582 551,27	2 231 768,91	—		
н3О	—	—	—	582 553,21	2 231 764,82	—		

1	2	3	4	5	6	7	8	9
н4О	—	—	—	582 557,85	2 231 766,90	—	Метод спутниковых геодезических измерений (определений)	$\sqrt{(m0^2 + m1^2)} = \sqrt{(0,15^2 + 0,17^2)} = 0,20$
н1О	—	—	—	582 555,94	2 231 771,12	—		

2. Сведения о характеристиках объекта недвижимости с кадастровым номером 74:34:1707001:583 :

№ п/п	Наименование характеристики	Значение характеристики
1	2	3
1.	Вид объекта недвижимости	Здание
2.	Ранее присвоенный государственный учетный номер (инвентарный) здания, сооружения, объекта незавершенного строительства	Условный номер 74-74-34/121/2008-449
3.	Кадастровый номер земельного участка (земельных участков), в границах которого (которых) расположены здание, сооружение, объект незавершенного строительства	74:34:1707001:484
4.	Уникальный учетный номер кадастрового квартала, в границах которого расположены здание, сооружение, объект незавершенного строительства	74:34:1707001
5.	Адрес здания, сооружения, объекта незавершенного строительства	—
5.1.	Сведения о местоположении здания, сооружения, объекта незавершенного строительства (при отсутствии адреса) в структурированном в соответствии с федеральной информационной адресной системой виде	456306, Российская Федерация, Челябинская область, Миасс г, Коллективный Сад Родничок тер, д 171
5.2.	Дополнительные сведения о местоположении	—
6.	Иные сведения	—

3. Пояснения к сведениям об объекте недвижимости с кадастровым номером 74:34:1707001:583 :

1.	—
----	---

1. Сведения о характерных точках контура объекта недвижимости с кадастровым номером 74:34:1707001:584 :

Система координат		МСК 74, зона 2					Зона № <u>2</u>	
Обозначение характерных точек границ	Содержатся в Едином государственном реестре недвижимости			Определены в ходе выполнения комплексных кадастровых работ			Метод определения координат	Формулы, примененные для расчета средней квадратической погрешности определения координат характерных точек (Mt), м, с подставленными в такие формулы значениями и итоговые (вычисленные) значения Mt, м
	координаты, м		Радиус, м	координаты, м		Радиус, м		
	X	Y	R	X	Y	R		
1	2	3	4	5	6	7	8	9
н1490	—	—	—	582 477,50	2 231 819,42	—	Метод спутниковых геодезических измерений (определений)	$\sqrt{(m0^2 + m1^2)} = \sqrt{(0,15^2 + 0,17^2)}$ $= 0,20$
н1500	—	—	—	582 472,12	2 231 817,00	—		
н1510	—	—	—	582 473,96	2 231 812,92	—		
н1520	—	—	—	582 479,34	2 231 815,34	—		
н1490	—	—	—	582 477,50	2 231 819,42	—		

2. Сведения о характеристиках объекта недвижимости с кадастровым номером 74:34:1707001:584 :

№ п/п	Наименование характеристики	Значение характеристики
1	2	3
1.	Вид объекта недвижимости	Здание
2.	Ранее присвоенный государственный учетный номер (инвентарный) здания, сооружения, объекта незавершенного строительства	Инвентарный номер нет, Условный номер 74-74-34/108/2008-423
3.	Кадастровый номер земельного участка (земельных участков), в границах которого (которых) расположены здание, сооружение, объект незавершенного строительства	74:34:1707001:542
4.	Уникальный учетный номер кадастрового квартала, в границах которого расположены здание, сооружение, объект незавершенного строительства	74:34:1707001

1	2	3
5.	Адрес здания, сооружения, объекта незавершенного строительства	—
5.1.	Сведения о местоположении здания, сооружения, объекта незавершенного строительства (при отсутствии адреса) в структурированном в соответствии с федеральной информационной адресной системой виде	456306, Российская Федерация, Челябинская область, Миасс г, Коллективный Сад Родничок тер, д 22
5.2.	Дополнительные сведения о местоположении	—
6.	Иные сведения	—

3. Пояснения к сведениям об объекте недвижимости с кадастровым номером 74:34:1707001:584 :

1.	—
----	---

1. Сведения о характерных точках контура объекта недвижимости с кадастровым номером 74:34:1707001:585 :

Система координат	<u>МСК 74, зона 2</u>	Зона №	<u>2</u>
-------------------	-----------------------	--------	----------

Обозначение характерных точек границ	Содержатся в Едином государственном реестре недвижимости			Определены в ходе выполнения комплексных кадастровых работ			Метод определения координат	Формулы, примененные для расчета средней квадратической погрешности определения координат характерных точек (Mt), м, с подставленными в такие формулы значениями и итоговые (вычисленные) значения Mt, м
	координаты, м		Радиус, м	координаты, м		Радиус, м		
	X	Y	R	X	Y	R		
1	2	3	4	5	6	7	8	9
н1450	—	—	—	582 970,95	2 231 387,75	—	Метод спутниковых геодезических измерений (определений)	$\sqrt{(m0^2 + m1^2)} = \sqrt{(0,15^2 + 0,17^2)} = 0,20$
н1460	—	—	—	582 966,23	2 231 385,25	—		
н1470	—	—	—	582 969,03	2 231 379,95	—		
н1480	—	—	—	582 973,75	2 231 382,45	—		
н1450	—	—	—	582 970,95	2 231 387,75	—		

2. Сведения о характеристиках объекта недвижимости с кадастровым номером 74:34:1707001:585 :

№ п/п	Наименование характеристики	Значение характеристики
1	2	3
1.	Вид объекта недвижимости	Здание

1	2	3
2.	Ранее присвоенный государственный учетный номер (инвентарный) здания, сооружения, объекта незавершенного строительства	Условный номер 74-74-34/067/2009-361
3.	Кадастровый номер земельного участка (земельных участков), в границах которого (которых) расположены здание, сооружение, объект незавершенного строительства	74:34:1707001:151
4.	Уникальный учетный номер кадастрового квартала, в границах которого расположены здание, сооружение, объект незавершенного строительства	74:34:1707001
5.	Адрес здания, сооружения, объекта незавершенного строительства	—
5.1.	Сведения о местоположении здания, сооружения, объекта незавершенного строительства (при отсутствии адреса) в структурированном в соответствии с федеральной информационной адресной системой виде	456306, Российская Федерация, Челябинская область, Миасс г, Коллективный Сад Родничок тер, д 429
5.2.	Дополнительные сведения о местоположении	—
6.	Иные сведения	—

3. Пояснения к сведениям об объекте недвижимости с кадастровым номером 74:34:1707001:585 :

1.	—
----	---

1. Сведения о характерных точках контура объекта недвижимости с кадастровым номером 74:34:1707001:586 :

Система координат МСК 74, зона 2 Зона № 2

Обозначение характерных точек границ	Содержатся в Едином государственном реестре недвижимости			Определены в ходе выполнения комплексных кадастровых работ			Метод определения координат	Формулы, примененные для расчета средней квадратической погрешности определения координат характерных точек (Mt), м, с подставленными в такие формулы значениями и итоговые (вычисленные) значения Mt, м
	координаты, м		Радиус, м	координаты, м		Радиус, м		
	X	Y	R	X	Y	R		
1	2	3	4	5	6	7	8	9
н29О	—	—	—	582 607,87	2 231 507,82	—	Метод спутниковых геодезических измерений (определений)	$\sqrt{(m0^2 + m1^2)} = \sqrt{(0,15^2 + 0,17^2)}$ $= 0,20$
н30О	—	—	—	582 603,08	2 231 505,59	—		
н31О	—	—	—	582 604,86	2 231 501,80	—		

1	2	3	4	5	6	7	8	9
н32О	—	—	—	582 609,68	2 231 503,95	—	Метод спутниковых геодезических измерений (определений)	$\sqrt{(m0^2 + m1^2)} = \sqrt{(0,15^2 + 0,17^2)}$ = 0,20
н29О	—	—	—	582 607,87	2 231 507,82	—		

2. Сведения о характеристиках объекта недвижимости с кадастровым номером 74:34:1707001:586 :

№ п/п	Наименование характеристики	Значение характеристики
1	2	3
1.	Вид объекта недвижимости	Здание
2.	Ранее присвоенный государственный учетный номер (инвентарный) здания, сооружения, объекта незавершенного строительства	Условный номер 74-74-34/180/2009-500
3.	Кадастровый номер земельного участка (земельных участков), в границах которого (которых) расположены здание, сооружение, объект незавершенного строительства	74:34:1707001:289
4.	Уникальный учетный номер кадастрового квартала, в границах которого расположены здание, сооружение, объект незавершенного строительства	74:34:1707001
5.	Адрес здания, сооружения, объекта незавершенного строительства	—
5.1.	Сведения о местоположении здания, сооружения, объекта незавершенного строительства (при отсутствии адреса) в структурированном в соответствии с федеральной информационной адресной системой виде	456306, Российская Федерация, Челябинская область, Миасс г, Коллективный Сад Родничок тер, д 145
5.2.	Дополнительные сведения о местоположении	—
6.	Иные сведения	—

3. Пояснения к сведениям об объекте недвижимости с кадастровым номером 74:34:1707001:586 :

1.	—
----	---

1. Сведения о характерных точках контура объекта недвижимости с кадастровым номером 74:34:1707001:587 :

Система координат		МСК 74, зона 2					Зона № <u>2</u>	
Обозначение характерных точек границ	Содержатся в Едином государственном реестре недвижимости			Определены в ходе выполнения комплексных кадастровых работ			Метод определения координат	Формулы, примененные для расчета средней квадратической погрешности определения координат характерных точек (Mt), м, с подставленными в такие формулы значениями и итоговые (вычисленные) значения Mt, м
	координаты, м		Радиус, м	координаты, м		Радиус, м		
	X	Y	R	X	Y	R		
1	2	3	4	5	6	7	8	9
н1690	—	—	—	582 943,47	2 231 602,65	—	Метод спутниковых геодезических измерений (определений)	$\sqrt{(m0^2 + m1^2)} = \sqrt{(0,15^2 + 0,17^2)}$ $= 0,20$
н1700	—	—	—	582 937,36	2 231 599,89	—		
н1710	—	—	—	582 939,82	2 231 594,44	—		
н1720	—	—	—	582 945,93	2 231 597,20	—		
н1690	—	—	—	582 943,47	2 231 602,65	—		

2. Сведения о характеристиках объекта недвижимости с кадастровым номером 74:34:1707001:587 :

№ п/п	Наименование характеристики	Значение характеристики
1	2	3
1.	Вид объекта недвижимости	Здание
2.	Ранее присвоенный государственный учетный номер (инвентарный) здания, сооружения, объекта незавершенного строительства	Условный номер 74-74-34/111/2009-011
3.	Кадастровый номер земельного участка (земельных участков), в границах которого (которых) расположены здание, сооружение, объект незавершенного строительства	74:34:1707001:172
4.	Уникальный учетный номер кадастрового квартала, в границах которого расположены здание, сооружение, объект незавершенного строительства	74:34:1707001

1	2	3
5.	Адрес здания, сооружения, объекта незавершенного строительства	—
5.1.	Сведения о местоположении здания, сооружения, объекта незавершенного строительства (при отсутствии адреса) в структурированном в соответствии с федеральной информационной адресной системой виде	456306, Российская Федерация, Челябинская область, Миасс г, Коллективный Сад Родничок тер, д 477
5.2.	Дополнительные сведения о местоположении	—
6.	Иные сведения	—

3. Пояснения к сведениям об объекте недвижимости с кадастровым номером 74:34:1707001:587 :

1.	—
----	---

1. Сведения о характерных точках контура объекта недвижимости с кадастровым номером 74:34:1707001:588 :

Система координат	<u>МСК 74, зона 2</u>	Зона №	<u>2</u>
-------------------	-----------------------	--------	----------

Обозначение характерных точек границ	Содержатся в Едином государственном реестре недвижимости			Определены в ходе выполнения комплексных кадастровых работ			Метод определения координат	Формулы, примененные для расчета средней квадратической погрешности определения координат характерных точек (Mt), м, с подставленными в такие формулы значениями и итоговые (вычисленные) значения Mt, м
	координаты, м		Радиус, м	координаты, м		Радиус, м		
	X	Y	R	X	Y	R		
1	2	3	4	5	6	7	8	9
н173О	—	—	—	583 112,36	2 231 518,18	—	Метод спутниковых геодезических измерений (определений)	$\sqrt{(m0^2 + m1^2)} = \sqrt{(0,15^2 + 0,17^2)}$ $= 0,20$
н174О	—	—	—	583 106,14	2 231 515,20	—		
н175О	—	—	—	583 108,24	2 231 511,19	—		
н176О	—	—	—	583 114,24	2 231 514,11	—		
н173О	—	—	—	583 112,36	2 231 518,18	—		

2. Сведения о характеристиках объекта недвижимости с кадастровым номером 74:34:1707001:588 :

№ п/п	Наименование характеристики	Значение характеристики
1	2	3
1.	Вид объекта недвижимости	Здание

1	2	3
2.	Ранее присвоенный государственный учетный номер (инвентарный) здания, сооружения, объекта незавершенного строительства	Условный номер 74-74-34/194/2009-387
3.	Кадастровый номер земельного участка (земельных участков), в границах которого (которых) расположены здание, сооружение, объект незавершенного строительства	74:34:1707001:363
4.	Уникальный учетный номер кадастрового квартала, в границах которого расположены здание, сооружение, объект незавершенного строительства	74:34:1707001
5.	Адрес здания, сооружения, объекта незавершенного строительства	—
5.1.	Сведения о местоположении здания, сооружения, объекта незавершенного строительства (при отсутствии адреса) в структурированном в соответствии с федеральной информационной адресной системой виде	456306, Российская Федерация, Челябинская область, Миасс г, Коллективный Сад Родничок тер, д 507
5.2.	Дополнительные сведения о местоположении	—
6.	Иные сведения	—

3. Пояснения к сведениям об объекте недвижимости с кадастровым номером 74:34:1707001:588 :

1.	—
----	---

1. Сведения о характерных точках контура объекта недвижимости с кадастровым номером 74:34:1707001:589 :

Система координат <u>МСК 74, зона 2</u>		Зона № <u>2</u>						
Обозначение характерных точек границ	Содержатся в Едином государственном реестре недвижимости			Определены в ходе выполнения комплексных кадастровых работ			Метод определения координат	Формулы, примененные для расчета средней квадратической погрешности определения координат характерных точек (Mt), м, с подставленными в такие формулы значениями и итоговые (вычисленные) значения Mt, м
	координаты, м		Радиус, м	координаты, м		Радиус, м		
	X	Y	R	X	Y	R		
1	2	3	4	5	6	7	8	9
n161O	—	—	—	583 128,06	2 231 562,87	—	Метод спутниковых геодезических измерений (определений)	$\sqrt{(m0^2 + m1^2)} = \sqrt{(0,15^2 + 0,17^2)}$ $= 0,20$
n162O	—	—	—	583 123,38	2 231 560,67	—		
n163O	—	—	—	583 126,23	2 231 554,61	—		

1	2	3	4	5	6	7	8	9
н1640	—	—	—	583 130,91	2 231 556,81	—	Метод спутниковых геодезических измерений (определений)	$\sqrt{(m0^2 + m1^2)} = \sqrt{(0,15^2 + 0,17^2)} = 0,20$
н1610	—	—	—	583 128,06	2 231 562,87	—		

2. Сведения о характеристиках объекта недвижимости с кадастровым номером 74:34:1707001:589 :

№ п/п	Наименование характеристики	Значение характеристики
1	2	3
1.	Вид объекта недвижимости	Здание
2.	Ранее присвоенный государственный учетный номер (инвентарный) здания, сооружения, объекта незавершенного строительства	Инвентарный номер нет, Условный номер 74-74-34/060/2007-048
3.	Кадастровый номер земельного участка (земельных участков), в границах которого (которых) расположены здание, сооружение, объект незавершенного строительства	74:34:1707001:192
4.	Уникальный учетный номер кадастрового квартала, в границах которого расположены здание, сооружение, объект незавершенного строительства	74:34:1707001
5.	Адрес здания, сооружения, объекта незавершенного строительства	—
5.1.	Сведения о местоположении здания, сооружения, объекта незавершенного строительства (при отсутствии адреса) в структурированном в соответствии с федеральной информационной адресной системой виде	456306, Российская Федерация, Челябинская область, Миасс г, Коллективный Сад Родничок тер, д 517
5.2.	Дополнительные сведения о местоположении	—
6.	Иные сведения	—

3. Пояснения к сведениям об объекте недвижимости с кадастровым номером 74:34:1707001:589 :

1.	—
----	---

1. Сведения о характерных точках контура объекта недвижимости с кадастровым номером 74:34:1707001:590 :

Система координат		МСК 74, зона 2					Зона № <u>2</u>	
Обозначение характерных точек границ	Содержатся в Едином государственном реестре недвижимости			Определены в ходе выполнения комплексных кадастровых работ			Метод определения координат	Формулы, примененные для расчета средней квадратической погрешности определения координат характерных точек (Mt), м, с подставленными в такие формулы значениями и итоговые (вычисленные) значения Mt, м
	координаты, м		Радиус, м	координаты, м		Радиус, м		
	X	Y	R	X	Y	R		
1	2	3	4	5	6	7	8	9
н1650	—	—	—	582 561,88	2 231 907,70	—	Метод спутниковых геодезических измерений (определений)	$\sqrt{(m0^2 + m1^2)} = \sqrt{(0,15^2 + 0,17^2)} = 0,20$
н1660	—	—	—	582 557,23	2 231 905,68	—		
н1670	—	—	—	582 559,49	2 231 900,47	—		
н1680	—	—	—	582 564,14	2 231 902,49	—		
н1650	—	—	—	582 561,88	2 231 907,70	—		

2. Сведения о характеристиках объекта недвижимости с кадастровым номером 74:34:1707001:590 :

№ п/п	Наименование характеристики	Значение характеристики
1	2	3
1.	Вид объекта недвижимости	Здание
2.	Ранее присвоенный государственный учетный номер (инвентарный) здания, сооружения, объекта незавершенного строительства	Условный номер 74-74-34/197/2009-289
3.	Кадастровый номер земельного участка (земельных участков), в границах которого (которых) расположены здание, сооружение, объект незавершенного строительства	74:34:1707001:18
4.	Уникальный учетный номер кадастрового квартала, в границах которого расположены здание, сооружение, объект незавершенного строительства	74:34:1707001

1	2	3
5.	Адрес здания, сооружения, объекта незавершенного строительства	—
5.1.	Сведения о местоположении здания, сооружения, объекта незавершенного строительства (при отсутствии адреса) в структурированном в соответствии с федеральной информационной адресной системой виде	456306, Российская Федерация, Челябинская область, Миасс г, Коллективный Сад Родничок тер, д 57
5.2.	Дополнительные сведения о местоположении	—
6.	Иные сведения	—

3. Пояснения к сведениям об объекте недвижимости с кадастровым номером 74:34:1707001:590 :

1.	—
----	---

1. Сведения о характерных точках контура объекта недвижимости с кадастровым номером 74:34:1707001:591 :

Система координат	<u>МСК 74, зона 2</u>	Зона №	<u>2</u>
-------------------	-----------------------	--------	----------

Обозначение характерных точек границ	Содержатся в Едином государственном реестре недвижимости			Определены в ходе выполнения комплексных кадастровых работ			Метод определения координат	Формулы, примененные для расчета средней квадратической погрешности определения координат характерных точек (Mt), м, с подставленными в такие формулы значениями и итоговые (вычисленные) значения Mt, м
	координаты, м		Радиус, м	координаты, м		Радиус, м		
	X	Y	R	X	Y	R		
1	2	3	4	5	6	7	8	9
н1770	—	—	—	582 576,92	2 232 031,70	—	Метод спутниковых геодезических измерений (определений)	$\sqrt{(m0^2 + m1^2)} = \sqrt{(0,15^2 + 0,17^2)} = 0,20$
н1780	—	—	—	582 571,11	2 232 029,03	—		
н1790	—	—	—	582 572,80	2 232 025,35	—		
н1800	—	—	—	582 578,61	2 232 028,02	—		
н1770	—	—	—	582 576,92	2 232 031,70	—		

2. Сведения о характеристиках объекта недвижимости с кадастровым номером 74:34:1707001:591 :

№ п/п	Наименование характеристики	Значение характеристики
1	2	3
1.	Вид объекта недвижимости	Здание

1	2	3
2.	Ранее присвоенный государственный учетный номер (инвентарный) здания, сооружения, объекта незавершенного строительства	Условный номер 74-74-34/194/2009-356
3.	Кадастровый номер земельного участка (земельных участков), в границах которого (которых) расположены здание, сооружение, объект незавершенного строительства	74:34:1707001:304
4.	Уникальный учетный номер кадастрового квартала, в границах которого расположены здание, сооружение, объект незавершенного строительства	74:34:1707001
5.	Адрес здания, сооружения, объекта незавершенного строительства	—
5.1.	Сведения о местоположении здания, сооружения, объекта незавершенного строительства (при отсутствии адреса) в структурированном в соответствии с федеральной информационной адресной системой виде	456306, Российская Федерация, Челябинская область, Миасс г, Коллективный Сад Родничок тер, д 89
5.2.	Дополнительные сведения о местоположении	—
6.	Иные сведения	—

3. Пояснения к сведениям об объекте недвижимости с кадастровым номером 74:34:1707001:591 :

1.	—
----	---

1. Сведения о характерных точках контура объекта недвижимости с кадастровым номером 74:34:1707001:592 :

Система координат <u>МСК 74, зона 2</u>		Зона № <u>2</u>						
Обозначение характерных точек границ	Содержатся в Едином государственном реестре недвижимости		Определены в ходе выполнения комплексных кадастровых работ			Метод определения координат	Формулы, примененные для расчета средней квадратической погрешности определения координат характерных точек (Mt), м, с подставленными в такие формулы значениями и итоговые (вычисленные) значения Mt, м	
	координаты, м		координаты, м		Радиус, м			
	X	Y	X	Y	R			
1	2	3	4	5	6	7	8	9
н330	—	—	—	583 014,28	2 231 574,29	—	Метод спутниковых геодезических измерений (определений)	$\sqrt{(m0^2 + m1^2)} = \sqrt{(0,15^2 + 0,17^2)}$ $= 0,20$
н340	—	—	—	583 012,00	2 231 579,83	—		
н350	—	—	—	583 007,22	2 231 577,79	—		

1	2	3	4	5	6	7	8	9
н360	—	—	—	583 009,70	2 231 572,35	—	Метод спутниковых геодезических измерений (определений)	$\sqrt{(m0^2 + m1^2)} = \sqrt{(0,15^2 + 0,17^2)} = 0,20$
н330	—	—	—	583 014,28	2 231 574,29	—		

2. Сведения о характеристиках объекта недвижимости с кадастровым номером 74:34:1707001:592 :

№ п/п	Наименование характеристики	Значение характеристики
1	2	3
1.	Вид объекта недвижимости	Здание
2.	Ранее присвоенный государственный учетный номер (инвентарный) здания, сооружения, объекта незавершенного строительства	Условный номер 74-74-34/054/2013-078
3.	Кадастровый номер земельного участка (земельных участков), в границах которого (которых) расположены здание, сооружение, объект незавершенного строительства	74:34:1707001:381
4.	Уникальный учетный номер кадастрового квартала, в границах которого расположены здание, сооружение, объект незавершенного строительства	74:34:1707001
5.	Адрес здания, сооружения, объекта незавершенного строительства	—
5.1.	Сведения о местоположении здания, сооружения, объекта незавершенного строительства (при отсутствии адреса) в структурированном в соответствии с федеральной информационной адресной системой виде	456306, Российская Федерация, Челябинская область, Миасс г, Коллективный Сад Родничок тер, д 479
5.2.	Дополнительные сведения о местоположении	—
6.	Иные сведения	—

3. Пояснения к сведениям об объекте недвижимости с кадастровым номером 74:34:1707001:592 :

1.	—
----	---

1. Сведения о характерных точках контура объекта недвижимости с кадастровым номером 74:34:1707001:594 :

Система координат		МСК 74, зона 2					Зона № <u>2</u>	
Обозначение характерных точек границ	Содержатся в Едином государственном реестре недвижимости			Определены в ходе выполнения комплексных кадастровых работ			Метод определения координат	Формулы, примененные для расчета средней квадратической погрешности определения координат характерных точек (Mt), м, с подставленными в такие формулы значениями и итоговые (вычисленные) значения Mt, м
	координаты, м		Радиус, м	координаты, м		Радиус, м		
	X	Y	R	X	Y	R		
1	2	3	4	5	6	7	8	9
н181О	—	—	—	582 378,76	2 232 020,68	—	Метод спутниковых геодезических измерений (определений)	$\sqrt{(m0^2 + m1^2)} = \sqrt{(0,15^2 + 0,17^2)} = 0,20$
н182О	—	—	—	582 374,88	2 232 019,17	—		
н183О	—	—	—	582 376,15	2 232 016,11	—		
н184О	—	—	—	582 380,07	2 232 017,58	—		
н181О	—	—	—	582 378,76	2 232 020,68	—		

2. Сведения о характеристиках объекта недвижимости с кадастровым номером 74:34:1707001:594 :

№ п/п	Наименование характеристики	Значение характеристики
1	2	3
1.	Вид объекта недвижимости	Здание
2.	Ранее присвоенный государственный учетный номер (инвентарный) здания, сооружения, объекта незавершенного строительства	Условный номер 74-74-34/147/2009-181
3.	Кадастровый номер земельного участка (земельных участков), в границах которого (которых) расположены здание, сооружение, объект незавершенного строительства	74:34:1707001:326
4.	Уникальный учетный номер кадастрового квартала, в границах которого расположены здание, сооружение, объект незавершенного строительства	74:34:1707001

1	2	3
5.	Адрес здания, сооружения, объекта незавершенного строительства	—
5.1.	Сведения о местоположении здания, сооружения, объекта незавершенного строительства (при отсутствии адреса) в структурированном в соответствии с федеральной информационной адресной системой виде	456306, Российская Федерация, Челябинская область, Миасс г, Коллективный Сад Родничок тер, д 11
5.2.	Дополнительные сведения о местоположении	—
6.	Иные сведения	—

3. Пояснения к сведениям об объекте недвижимости с кадастровым номером 74:34:1707001:594 :

1.	—
----	---

1. Сведения о характерных точках контура объекта недвижимости с кадастровым номером 74:34:1707001:595 :

Система координат	<u>МСК 74, зона 2</u>	Зона №	<u>2</u>
-------------------	-----------------------	--------	----------

Обозначение характерных точек границ	Содержатся в Едином государственном реестре недвижимости			Определены в ходе выполнения комплексных кадастровых работ			Метод определения координат	Формулы, примененные для расчета средней квадратической погрешности определения координат характерных точек (Mt), м, с подставленными в такие формулы значениями и итоговые (вычисленные) значения Mt, м
	координаты, м		Радиус, м	координаты, м		Радиус, м		
	X	Y	R	X	Y	R		
1	2	3	4	5	6	7	8	9
н1850	—	—	—	582 569,44	2 231 924,02	—	Метод спутниковых геодезических измерений (определений)	$\sqrt{(m0^2 + m1^2)} = \sqrt{(0,15^2 + 0,18^2)} = 0,23$
н1860	—	—	—	582 565,15	2 231 921,84	—		
н1870	—	—	—	582 568,63	2 231 914,45	—		
н1880	—	—	—	582 572,99	2 231 916,62	—		
н1850	—	—	—	582 569,44	2 231 924,02	—		

2. Сведения о характеристиках объекта недвижимости с кадастровым номером 74:34:1707001:595 :

№ п/п	Наименование характеристики	Значение характеристики
1	2	3
1.	Вид объекта недвижимости	Здание

1	2	3
2.	Ранее присвоенный государственный учетный номер (инвентарный) здания, сооружения, объекта незавершенного строительства	Условный номер 74-74-34/088/2009-423
3.	Кадастровый номер земельного участка (земельных участков), в границах которого (которых) расположены здание, сооружение, объект незавершенного строительства	74:34:1707001:438
4.	Уникальный учетный номер кадастрового квартала, в границах которого расположены здание, сооружение, объект незавершенного строительства	74:34:1707001
5.	Адрес здания, сооружения, объекта незавершенного строительства	—
5.1.	Сведения о местоположении здания, сооружения, объекта незавершенного строительства (при отсутствии адреса) в структурированном в соответствии с федеральной информационной адресной системой виде	456306, Российская Федерация, Челябинская область, Миасс г, Коллективный Сад Родничок тер, д 81
5.2.	Дополнительные сведения о местоположении	—
6.	Иные сведения	—

3. Пояснения к сведениям об объекте недвижимости с кадастровым номером 74:34:1707001:595 :

1.	—
----	---

1. Сведения о характерных точках контура объекта недвижимости с кадастровым номером 74:34:1707001:596 :

Система координат <u>МСК 74, зона 2</u>		Зона № <u>2</u>						
Обозначение характерных точек границ	Содержатся в Едином государственном реестре недвижимости		Определены в ходе выполнения комплексных кадастровых работ			Метод определения координат	Формулы, примененные для расчета средней квадратической погрешности определения координат характерных точек (Mt), м, с подставленными в такие формулы значениями и итоговые (вычисленные) значения Mt, м	
	координаты, м		координаты, м		Радиус, м			
	X	Y	X	Y	R			
1	2	3	4	5	6	7	8	9
н1890	—	—	—	582 820,83	2 231 667,85	—	Метод спутниковых геодезических измерений (определений)	$\sqrt{(m0^2 + m1^2)} = \sqrt{(0,15^2 + 0,17^2)}$ $= 0,20$
н1900	—	—	—	582 815,73	2 231 665,48	—		
н1910	—	—	—	582 818,50	2 231 659,52	—		

1	2	3	4	5	6	7	8	9
н192О	—	—	—	582 823,60	2 231 661,90	—	Метод спутниковых геодезических измерений (определений)	$\sqrt{(m0^2 + m1^2)} = \sqrt{(0,15^2 + 0,17^2)} = 0,20$
н189О	—	—	—	582 820,83	2 231 667,85	—		

2. Сведения о характеристиках объекта недвижимости с кадастровым номером 74:34:1707001:596 :

№ п/п	Наименование характеристики	Значение характеристики
1	2	3
1.	Вид объекта недвижимости	Здание
2.	Ранее присвоенный государственный учетный номер (инвентарный) здания, сооружения, объекта незавершенного строительства	Условный номер 74-74-34/032/2013-044
3.	Кадастровый номер земельного участка (земельных участков), в границах которого (которых) расположены здание, сооружение, объект незавершенного строительства	74:34:1707001:335
4.	Уникальный учетный номер кадастрового квартала, в границах которого расположены здание, сооружение, объект незавершенного строительства	74:34:1707001
5.	Адрес здания, сооружения, объекта незавершенного строительства	—
5.1.	Сведения о местоположении здания, сооружения, объекта незавершенного строительства (при отсутствии адреса) в структурированном в соответствии с федеральной информационной адресной системой виде	456306, Российская Федерация, Челябинская область, Миасс г, Коллективный Сад Родничок тер, д 326
5.2.	Дополнительные сведения о местоположении	—
6.	Иные сведения	—

3. Пояснения к сведениям об объекте недвижимости с кадастровым номером 74:34:1707001:596 :

1.	—
----	---

1. Сведения о характерных точках контура объекта недвижимости с кадастровым номером 74:34:1707001:598 :

Система координат		МСК 74, зона 2					Зона № <u>2</u>	
Обозначение характерных точек границ	Содержатся в Едином государственном реестре недвижимости			Определены в ходе выполнения комплексных кадастровых работ			Метод определения координат	Формулы, примененные для расчета средней квадратической погрешности определения координат характерных точек (Mt), м, с подставленными в такие формулы значениями и итоговые (вычисленные) значения Mt, м
	координаты, м		Радиус, м	координаты, м		Радиус, м		
	X	Y	R	X	Y	R		
1	2	3	4	5	6	7	8	9
н1930	—	—	—	582 469,64	2 232 124,00	—	Метод спутниковых геодезических измерений (определений)	$\sqrt{(m0^2 + m1^2)} = \sqrt{(0,15^2 + 0,17^2)} = 0,20$
н1940	—	—	—	582 476,02	2 232 127,11	—		
н1950	—	—	—	582 473,44	2 232 132,38	—		
н1960	—	—	—	582 467,06	2 232 129,27	—		
н1930	—	—	—	582 469,64	2 232 124,00	—		

2. Сведения о характеристиках объекта недвижимости с кадастровым номером 74:34:1707001:598 :

№ п/п	Наименование характеристики	Значение характеристики
1	2	3
1.	Вид объекта недвижимости	Здание
2.	Ранее присвоенный государственный учетный номер (инвентарный) здания, сооружения, объекта незавершенного строительства	Условный номер 74-74-34/088/2009-275
3.	Кадастровый номер земельного участка (земельных участков), в границах которого (которых) расположены здание, сооружение, объект незавершенного строительства	74:34:1707001:338
4.	Уникальный учетный номер кадастрового квартала, в границах которого расположены здание, сооружение, объект незавершенного строительства	74:34:1707001

1	2	3
5.	Адрес здания, сооружения, объекта незавершенного строительства	—
5.1.	Сведения о местоположении здания, сооружения, объекта незавершенного строительства (при отсутствии адреса) в структурированном в соответствии с федеральной информационной адресной системой виде	456306, Российская Федерация, Челябинская область, Миасс г, Коллективный Сад Родничок тер, д 70
5.2.	Дополнительные сведения о местоположении	—
6.	Иные сведения	—

3. Пояснения к сведениям об объекте недвижимости с кадастровым номером 74:34:1707001:598 :

1.	—
----	---

1. Сведения о характерных точках контура объекта недвижимости с кадастровым номером 74:34:1707001:599 :

Система координат	<u>МСК 74, зона 2</u>	Зона №	<u>2</u>
-------------------	-----------------------	--------	----------

Обозначение характерных точек границ	Содержатся в Едином государственном реестре недвижимости			Определены в ходе выполнения комплексных кадастровых работ			Метод определения координат	Формулы, примененные для расчета средней квадратической погрешности определения координат характерных точек (Mt), м, с подставленными в такие формулы значениями и итоговые (вычисленные) значения Mt, м
	координаты, м		Радиус, м	координаты, м		Радиус, м		
	X	Y	R	X	Y	R		
1	2	3	4	5	6	7	8	9
н1970	—	—	—	582 679,98	2 231 509,39	—	Метод спутниковых геодезических измерений (определений)	$\sqrt{(m0^2 + m1^2)} = \sqrt{(0,15^2 + 0,17^2)} = 0,20$
н1980	—	—	—	582 673,38	2 231 506,39	—		
н1990	—	—	—	582 676,29	2 231 500,03	—		
н2000	—	—	—	582 682,87	2 231 503,02	—		
н1970	—	—	—	582 679,98	2 231 509,39	—		

2. Сведения о характеристиках объекта недвижимости с кадастровым номером 74:34:1707001:599 :

№ п/п	Наименование характеристики	Значение характеристики
1	2	3
1.	Вид объекта недвижимости	Здание

1	2	3
2.	Ранее присвоенный государственный учетный номер (инвентарный) здания, сооружения, объекта незавершенного строительства	Условный номер 74-74-34/141/2009-249
3.	Кадастровый номер земельного участка (земельных участков), в границах которого (которых) расположены здание, сооружение, объект незавершенного строительства	74:34:1707001:57
4.	Уникальный учетный номер кадастрового квартала, в границах которого расположены здание, сооружение, объект незавершенного строительства	74:34:1707001
5.	Адрес здания, сооружения, объекта незавершенного строительства	—
5.1.	Сведения о местоположении здания, сооружения, объекта незавершенного строительства (при отсутствии адреса) в структурированном в соответствии с федеральной информационной адресной системой виде	456306, Российская Федерация, Челябинская область, Миасс г, Коллективный Сад Родничок тер, д 186
5.2.	Дополнительные сведения о местоположении	—
6.	Иные сведения	—

3. Пояснения к сведениям об объекте недвижимости с кадастровым номером 74:34:1707001:599 :

1.	—
----	---

1. Сведения о характерных точках контура объекта недвижимости с кадастровым номером 74:34:1707001:600 :

Система координат <u>МСК 74, зона 2</u>		Зона № <u>2</u>						
Обозначение характерных точек границ	Содержатся в Едином государственном реестре недвижимости			Определены в ходе выполнения комплексных кадастровых работ			Метод определения координат	Формулы, примененные для расчета средней квадратической погрешности определения координат характерных точек (Mt), м, с подставленными в такие формулы значениями и итоговые (вычисленные) значения Mt, м
	координаты, м		Радиус, м	координаты, м		Радиус, м		
	X	Y	R	X	Y	R		
1	2	3	4	5	6	7	8	9
н370	—	—	—	583 147,40	2 231 591,41	—	Метод спутниковых геодезических измерений (определений)	$\sqrt{(m0^2 + m1^2)} = \sqrt{(0,15^2 + 0,17^2)}$ $= 0,20$
н380	—	—	—	583 141,98	2 231 588,91	—		
н390	—	—	—	583 144,81	2 231 582,79	—		

1	2	3	4	5	6	7	8	9
н400	—	—	—	583 150,23	2 231 585,29	—	Метод спутниковых геодезических измерений (определений)	$\sqrt{(m0^2 + m1^2)} = \sqrt{(0,15^2 + 0,17^2)} = 0,20$
н370	—	—	—	583 147,40	2 231 591,41	—		

2. Сведения о характеристиках объекта недвижимости с кадастровым номером 74:34:1707001:600 :

№ п/п	Наименование характеристики	Значение характеристики
1	2	3
1.	Вид объекта недвижимости	Здание
2.	Ранее присвоенный государственный учетный номер (инвентарный) здания, сооружения, объекта незавершенного строительства	Условный номер 74-74-34/042/2009-477
3.	Кадастровый номер земельного участка (земельных участков), в границах которого (которых) расположены здание, сооружение, объект незавершенного строительства	74:34:1707001:194
4.	Уникальный учетный номер кадастрового квартала, в границах которого расположены здание, сооружение, объект незавершенного строительства	74:34:1707001
5.	Адрес здания, сооружения, объекта незавершенного строительства	—
5.1.	Сведения о местоположении здания, сооружения, объекта незавершенного строительства (при отсутствии адреса) в структурированном в соответствии с федеральной информационной адресной системой виде	456306, Российская Федерация, Челябинская область, Миасс г, Коллективный Сад Родничок тер, д 520
5.2.	Дополнительные сведения о местоположении	—
6.	Иные сведения	—

3. Пояснения к сведениям об объекте недвижимости с кадастровым номером 74:34:1707001:600 :

1.	—
----	---

1. Сведения о характерных точках контура объекта недвижимости с кадастровым номером 74:34:1707001:601 :

Система координат		МСК 74, зона 2					Зона № <u>2</u>	
Обозначение характерных точек границ	Содержатся в Едином государственном реестре недвижимости			Определены в ходе выполнения комплексных кадастровых работ			Метод определения координат	Формулы, примененные для расчета средней квадратической погрешности определения координат характерных точек (Mt), м, с подставленными в такие формулы значениями и итоговые (вычисленные) значения Mt, м
	координаты, м		Радиус, м	координаты, м		Радиус, м		
	X	Y	R	X	Y	R		
1	2	3	4	5	6	7	8	9
н41О	—	—	—	582 495,88	2 232 197,56	—	Метод спутниковых геодезических измерений (определений)	$\sqrt{(m0^2 + m1^2)} = \sqrt{(0,15^2 + 0,17^2)}$ $= 0,20$
н42О	—	—	—	582 490,95	2 232 195,34	—		
н43О	—	—	—	582 492,95	2 232 190,91	—		
н44О	—	—	—	582 497,88	2 232 193,14	—		
н41О	—	—	—	582 495,88	2 232 197,56	—		

2. Сведения о характеристиках объекта недвижимости с кадастровым номером 74:34:1707001:601 :

№ п/п	Наименование характеристики	Значение характеристики
1	2	3
1.	Вид объекта недвижимости	Здание
2.	Ранее присвоенный государственный учетный номер (инвентарный) здания, сооружения, объекта незавершенного строительства	Условный номер 74-74-34/064/2009-106
3.	Кадастровый номер земельного участка (земельных участков), в границах которого (которых) расположены здание, сооружение, объект незавершенного строительства	74:34:1707001:199
4.	Уникальный учетный номер кадастрового квартала, в границах которого расположены здание, сооружение, объект незавершенного строительства	74:34:1707001

1	2	3
5.	Адрес здания, сооружения, объекта незавершенного строительства	—
5.1.	Сведения о местоположении здания, сооружения, объекта незавершенного строительства (при отсутствии адреса) в структурированном в соответствии с федеральной информационной адресной системой виде	456306, Российская Федерация, Челябинская область, Миасс г, Коллективный Сад Родничок тер, д 543
5.2.	Дополнительные сведения о местоположении	—
6.	Иные сведения	—

3. Пояснения к сведениям об объекте недвижимости с кадастровым номером 74:34:1707001:601 :

1.	—
----	---

1. Сведения о характерных точках контура объекта недвижимости с кадастровым номером 74:34:1707001:602 :

Система координат	<u>МСК 74, зона 2</u>	Зона №	<u>2</u>
-------------------	-----------------------	--------	----------

Обозначение характерных точек границ	Содержатся в Едином государственном реестре недвижимости			Определены в ходе выполнения комплексных кадастровых работ			Метод определения координат	Формулы, примененные для расчета средней квадратической погрешности определения координат характерных точек (Mt), м, с подставленными в такие формулы значениями и итоговые (вычисленные) значения Mt, м
	координаты, м		Радиус, м	координаты, м		Радиус, м		
	X	Y	R	X	Y	R		
1	2	3	4	5	6	7	8	9
н201О	—	—	—	582 430,74	2 232 030,82	—	Метод спутниковых геодезических измерений (определений)	$\sqrt{(m0^2 + m1^2)} = \sqrt{(0,15^2 + 0,17^2)} = 0,20$
н202О	—	—	—	582 426,64	2 232 028,86	—		
н203О	—	—	—	582 428,86	2 232 024,20	—		
н204О	—	—	—	582 432,97	2 232 026,16	—		
н201О	—	—	—	582 430,74	2 232 030,82	—		

2. Сведения о характеристиках объекта недвижимости с кадастровым номером 74:34:1707001:602 :

№ п/п	Наименование характеристики	Значение характеристики
1	2	3
1.	Вид объекта недвижимости	Здание

1	2	3
2.	Ранее присвоенный государственный учетный номер (инвентарный) здания, сооружения, объекта незавершенного строительства	Условный номер 74-74-34/162/2010-212
3.	Кадастровый номер земельного участка (земельных участков), в границах которого (которых) расположены здание, сооружение, объект незавершенного строительства	74:34:1707001:390
4.	Уникальный учетный номер кадастрового квартала, в границах которого расположены здание, сооружение, объект незавершенного строительства	74:34:1707001
5.	Адрес здания, сооружения, объекта незавершенного строительства	—
5.1.	Сведения о местоположении здания, сооружения, объекта незавершенного строительства (при отсутствии адреса) в структурированном в соответствии с федеральной информационной адресной системой виде	456300, Российская Федерация, Челябинская область, Миасс г, Коллективный Сад Родничок-2 тер, д 34
5.2.	Дополнительные сведения о местоположении	—
6.	Иные сведения	—

3. Пояснения к сведениям об объекте недвижимости с кадастровым номером 74:34:1707001:602 :

1.	—
----	---

1. Сведения о характерных точках контура объекта недвижимости с кадастровым номером 74:34:1707001:603 :

Система координат МСК 74, зона 2 Зона № 2

Обозначение характерных точек границ	Содержатся в Едином государственном реестре недвижимости			Определены в ходе выполнения комплексных кадастровых работ			Метод определения координат	Формулы, примененные для расчета средней квадратической погрешности определения координат характерных точек (Mt), м, с подставленными в такие формулы значениями и итоговые (вычисленные) значения Mt, м
	координаты, м		Радиус, м	координаты, м		Радиус, м		
	X	Y	R	X	Y	R		
1	2	3	4	5	6	7	8	9
н2130	—	—	—	582 495,27	2 231 743,79	—	Метод спутниковых геодезических измерений (определений)	$\sqrt{(m0^2 + m1^2)} = \sqrt{(0,15^2 + 0,17^2)}$ $= 0,20$
н2140	—	—	—	582 490,52	2 231 741,70	—		
н2150	—	—	—	582 492,74	2 231 736,66	—		

1	2	3	4	5	6	7	8	9
н2160	—	—	—	582 497,49	2 231 738,75	—	Метод спутниковых геодезических измерений (определений)	$\sqrt{(m0^2 + m1^2)} = \sqrt{(0,15^2 + 0,17^2)} = 0,20$
н2130	—	—	—	582 495,27	2 231 743,79	—		

2. Сведения о характеристиках объекта недвижимости с кадастровым номером 74:34:1707001:603 :

№ п/п	Наименование характеристики	Значение характеристики
1	2	3
1.	Вид объекта недвижимости	Здание
2.	Ранее присвоенный государственный учетный номер (инвентарный) здания, сооружения, объекта незавершенного строительства	Условный номер 74-74-34/135/2009-228
3.	Кадастровый номер земельного участка (земельных участков), в границах которого (которых) расположены здание, сооружение, объект незавершенного строительства	74:34:1707001:450
4.	Уникальный учетный номер кадастрового квартала, в границах которого расположены здание, сооружение, объект незавершенного строительства	74:34:1707001
5.	Адрес здания, сооружения, объекта незавершенного строительства	—
5.1.	Сведения о местоположении здания, сооружения, объекта незавершенного строительства (при отсутствии адреса) в структурированном в соответствии с федеральной информационной адресной системой виде	456306, Российская Федерация, Челябинская область, Миасс г, Коллективный Сад Родничок тер, д 132
5.2.	Дополнительные сведения о местоположении	—
6.	Иные сведения	—

3. Пояснения к сведениям об объекте недвижимости с кадастровым номером 74:34:1707001:603 :

1.	—
----	---

1. Сведения о характерных точках контура объекта недвижимости с кадастровым номером 74:34:1707001:604 :

Система координат		МСК 74, зона 2					Зона № <u>2</u>	
Обозначение характерных точек границ	Содержатся в Едином государственном реестре недвижимости			Определены в ходе выполнения комплексных кадастровых работ			Метод определения координат	Формулы, примененные для расчета средней квадратической погрешности определения координат характерных точек (Mt), м, с подставленными в такие формулы значениями и итоговые (вычисленные) значения Mt, м
	координаты, м		Радиус, м	координаты, м		Радиус, м		
	X	Y	R	X	Y	R		
1	2	3	4	5	6	7	8	9
н2050	—	—	—	582 517,58	2 231 851,56	—	Метод спутниковых геодезических измерений (определений)	$\sqrt{(m0^2 + m1^2)} = \sqrt{(0,15^2 + 0,17^2)}$ $= 0,20$
н2060	—	—	—	582 514,18	2 231 850,26	—		
н2070	—	—	—	582 516,51	2 231 844,98	—		
н2080	—	—	—	582 519,89	2 231 846,30	—		
н2050	—	—	—	582 517,58	2 231 851,56	—		

2. Сведения о характеристиках объекта недвижимости с кадастровым номером 74:34:1707001:604 :

№ п/п	Наименование характеристики	Значение характеристики
1	2	3
1.	Вид объекта недвижимости	Здание
2.	Ранее присвоенный государственный учетный номер (инвентарный) здания, сооружения, объекта незавершенного строительства	Условный номер 74-74-34/119/2009-307
3.	Кадастровый номер земельного участка (земельных участков), в границах которого (которых) расположены здание, сооружение, объект незавершенного строительства	74:34:1707001:5
4.	Уникальный учетный номер кадастрового квартала, в границах которого расположены здание, сооружение, объект незавершенного строительства	74:34:1707001

1	2	3
5.	Адрес здания, сооружения, объекта незавершенного строительства	—
5.1.	Сведения о местоположении здания, сооружения, объекта незавершенного строительства (при отсутствии адреса) в структурированном в соответствии с федеральной информационной адресной системой виде	456306, Российская Федерация, Челябинская область, Миасс г, Коллективный Сад Родничок тер, д 24
5.2.	Дополнительные сведения о местоположении	—
6.	Иные сведения	—

3. Пояснения к сведениям об объекте недвижимости с кадастровым номером 74:34:1707001:604 :

1.	—
----	---

1. Сведения о характерных точках контура объекта недвижимости с кадастровым номером 74:34:1707001:605 :

Система координат	<u>МСК 74, зона 2</u>	Зона №	<u>2</u>
-------------------	-----------------------	--------	----------

Обозначение характерных точек границ	Содержатся в Едином государственном реестре недвижимости			Определены в ходе выполнения комплексных кадастровых работ			Метод определения координат	Формулы, примененные для расчета средней квадратической погрешности определения координат характерных точек (Mt), м, с подставленными в такие формулы значениями и итоговые (вычисленные) значения Mt, м
	координаты, м		Радиус, м	координаты, м		Радиус, м		
	X	Y	R	X	Y	R		
1	2	3	4	5	6	7	8	9
н209О	—	—	—	582 682,36	2 231 643,59	—	Метод спутниковых геодезических измерений (определений)	$\sqrt{(m0^2 + m1^2)} = \sqrt{(0,15^2 + 0,17^2)}$ $= 0,20$
н210О	—	—	—	582 684,65	2 231 638,71	—		
н211О	—	—	—	582 690,15	2 231 641,17	—		
н212О	—	—	—	582 687,70	2 231 646,05	—		
н209О	—	—	—	582 682,36	2 231 643,59	—		

2. Сведения о характеристиках объекта недвижимости с кадастровым номером 74:34:1707001:605 :

№ п/п	Наименование характеристики	Значение характеристики
1	2	3
1.	Вид объекта недвижимости	Здание

1	2	3
2.	Ранее присвоенный государственный учетный номер (инвентарный) здания, сооружения, объекта незавершенного строительства	Инвентарный номер нет, Условный номер 74-74-34/044/2008-260
3.	Кадастровый номер земельного участка (земельных участков), в границах которого (которых) расположены здание, сооружение, объект незавершенного строительства	74:34:1707001:509
4.	Уникальный учетный номер кадастрового квартала, в границах которого расположены здание, сооружение, объект незавершенного строительства	74:34:1707001
5.	Адрес здания, сооружения, объекта незавершенного строительства	—
5.1.	Сведения о местоположении здания, сооружения, объекта незавершенного строительства (при отсутствии адреса) в структурированном в соответствии с федеральной информационной адресной системой виде	456306, Российская Федерация, Челябинская область, Миасс г, Коллективный Сад Родничок тер, д 228
5.2.	Дополнительные сведения о местоположении	—
6.	Иные сведения	—

3. Пояснения к сведениям об объекте недвижимости с кадастровым номером 74:34:1707001:605 :

1.	—
----	---

1. Сведения о характерных точках контура объекта недвижимости с кадастровым номером 74:34:1707001:606 :

Система координат МСК 74, зона 2 Зона № 2

Обозначение характерных точек границ	Содержатся в Едином государственном реестре недвижимости			Определены в ходе выполнения комплексных кадастровых работ			Метод определения координат	Формулы, примененные для расчета средней квадратической погрешности определения координат характерных точек (Mt), м, с подставленными в такие формулы значениями и итоговые (вычисленные) значения Mt, м
	координаты, м		Радиус, м	координаты, м		Радиус, м		
	X	Y	R	X	Y	R		
1	2	3	4	5	6	7	8	9
н450	—	—	—	582 763,70	2 231 672,02	—	Метод спутниковых геодезических измерений (определений)	$\sqrt{(m0^2 + m1^2)} = \sqrt{(0,15^2 + 0,17^2)}$ $= 0,20$
н460	—	—	—	582 757,61	2 231 669,14	—		
н470	—	—	—	582 759,69	2 231 664,74	—		

1	2	3	4	5	6	7	8	9
н480	—	—	—	582 765,78	2 231 667,62	—	Метод спутниковых геодезических измерений (определений)	$\sqrt{(m0^2 + m1^2)} = \sqrt{(0,15^2 + 0,17^2)} = 0,20$
н450	—	—	—	582 763,70	2 231 672,02	—		

2. Сведения о характеристиках объекта недвижимости с кадастровым номером 74:34:1707001:606 :

№ п/п	Наименование характеристики	Значение характеристики
1	2	3
1.	Вид объекта недвижимости	Здание
2.	Ранее присвоенный государственный учетный номер (инвентарный) здания, сооружения, объекта незавершенного строительства	Условный номер 74-74-34/141/2010-487
3.	Кадастровый номер земельного участка (земельных участков), в границах которого (которых) расположены здание, сооружение, объект незавершенного строительства	74:34:1707001:237
4.	Уникальный учетный номер кадастрового квартала, в границах которого расположены здание, сооружение, объект незавершенного строительства	74:34:1707001
5.	Адрес здания, сооружения, объекта незавершенного строительства	—
5.1.	Сведения о местоположении здания, сооружения, объекта незавершенного строительства (при отсутствии адреса) в структурированном в соответствии с федеральной информационной адресной системой виде	456306, Российская Федерация, Челябинская область, Миасс г, Коллективный Сад Родничок тер, д 301
5.2.	Дополнительные сведения о местоположении	—
6.	Иные сведения	—

3. Пояснения к сведениям об объекте недвижимости с кадастровым номером 74:34:1707001:606 :

1.	—
----	---

1. Сведения о характерных точках контура объекта недвижимости с кадастровым номером 74:34:1707001:607 :

Система координат		МСК 74, зона 2					Зона № <u>2</u>	
Обозначение характерных точек границ	Содержатся в Едином государственном реестре недвижимости			Определены в ходе выполнения комплексных кадастровых работ			Метод определения координат	Формулы, примененные для расчета средней квадратической погрешности определения координат характерных точек (Mt), м, с подставленными в такие формулы значениями и итоговые (вычисленные) значения Mt, м
	координаты, м		Радиус, м	координаты, м		Радиус, м		
	X	Y	R	X	Y	R		
1	2	3	4	5	6	7	8	9
н490	—	—	—	582 855,56	2 231 597,22	—	Метод спутниковых геодезических измерений (определений)	$\sqrt{(m0^2 + m1^2)} = \sqrt{(0,15^2 + 0,17^2)}$ $= 0,20$
н500	—	—	—	582 852,22	2 231 604,30	—		
н510	—	—	—	582 846,69	2 231 601,92	—		
н520	—	—	—	582 850,12	2 231 594,63	—		
н490	—	—	—	582 855,56	2 231 597,22	—		

2. Сведения о характеристиках объекта недвижимости с кадастровым номером 74:34:1707001:607 :

№ п/п	Наименование характеристики	Значение характеристики
1	2	3
1.	Вид объекта недвижимости	Здание
2.	Ранее присвоенный государственный учетный номер (инвентарный) здания, сооружения, объекта незавершенного строительства	Условный номер 74-74-34/035/2009-219
3.	Кадастровый номер земельного участка (земельных участков), в границах которого (которых) расположены здание, сооружение, объект незавершенного строительства	74:34:1707001:109
4.	Уникальный учетный номер кадастрового квартала, в границах которого расположены здание, сооружение, объект незавершенного строительства	74:34:1707001

1	2	3
5.	Адрес здания, сооружения, объекта незавершенного строительства	—
5.1.	Сведения о местоположении здания, сооружения, объекта незавершенного строительства (при отсутствии адреса) в структурированном в соответствии с федеральной информационной адресной системой виде	456306, Российская Федерация, Челябинская область, Миасс г, Коллективный Сад Родничок тер, д 329
5.2.	Дополнительные сведения о местоположении	—
6.	Иные сведения	—

3. Пояснения к сведениям об объекте недвижимости с кадастровым номером 74:34:1707001:607 :

1.	—
----	---

1. Сведения о характерных точках контура объекта недвижимости с кадастровым номером 74:34:1707001:608 :

Система координат	<u>МСК 74, зона 2</u>	Зона №	<u>2</u>
-------------------	-----------------------	--------	----------

Обозначение характерных точек границ	Содержатся в Едином государственном реестре недвижимости			Определены в ходе выполнения комплексных кадастровых работ			Метод определения координат	Формулы, примененные для расчета средней квадратической погрешности определения координат характерных точек (Mt), м, с подставленными в такие формулы значениями и итоговые (вычисленные) значения Mt, м
	координаты, м		Радиус, м	координаты, м		Радиус, м		
	X	Y	R	X	Y	R		
1	2	3	4	5	6	7	8	9
н217О	—	—	—	582 588,46	2 231 583,26	—	Метод спутниковых геодезических измерений (определений)	$\sqrt{(m0^2 + m1^2)} = \sqrt{(0,15^2 + 0,17^2)}$ $= 0,20$
н218О	—	—	—	582 585,94	2 231 588,23	—		
н219О	—	—	—	582 581,20	2 231 585,86	—		
н220О	—	—	—	582 583,73	2 231 580,75	—		
н217О	—	—	—	582 588,46	2 231 583,26	—		

2. Сведения о характеристиках объекта недвижимости с кадастровым номером 74:34:1707001:608 :

№ п/п	Наименование характеристики	Значение характеристики
1	2	3
1.	Вид объекта недвижимости	Здание

1	2	3
2.	Ранее присвоенный государственный учетный номер (инвентарный) здания, сооружения, объекта незавершенного строительства	Условный номер 74-74-34/026/2009-291
3.	Кадастровый номер земельного участка (земельных участков), в границах которого (которых) расположены здание, сооружение, объект незавершенного строительства	74:34:1707001:207
4.	Уникальный учетный номер кадастрового квартала, в границах которого расположены здание, сооружение, объект незавершенного строительства	74:34:1707001
5.	Адрес здания, сооружения, объекта незавершенного строительства	—
5.1.	Сведения о местоположении здания, сооружения, объекта незавершенного строительства (при отсутствии адреса) в структурированном в соответствии с федеральной информационной адресной системой виде	456306, Российская Федерация, Челябинская область, Миасс г, Коллективный Сад Родничок тер, д 157
5.2.	Дополнительные сведения о местоположении	—
6.	Иные сведения	—

3. Пояснения к сведениям об объекте недвижимости с кадастровым номером 74:34:1707001:608 :

1.	—
----	---

1. Сведения о характерных точках контура объекта недвижимости с кадастровым номером 74:34:1707001:609 :

Система координат <u>МСК 74, зона 2</u>		Зона № <u>2</u>						
Обозначение характерных точек границ	Содержатся в Едином государственном реестре недвижимости		Определены в ходе выполнения комплексных кадастровых работ			Метод определения координат	Формулы, примененные для расчета средней квадратической погрешности определения координат характерных точек (Mt), м, с подставленными в такие формулы значениями и итоговые (вычисленные) значения Mt, м	
	координаты, м		координаты, м		Радиус, м			
	X	Y	X	Y	R			
1	2	3	4	5	6	7	8	9
н221О	—	—	—	583 131,30	2 231 466,62	—	Метод спутниковых геодезических измерений (определений)	$\sqrt{(m0^2 + m1^2)} = \sqrt{(0,15^2 + 0,17^2)}$ $= 0,20$
н222О	—	—	—	583 128,64	2 231 459,75	—		
н223О	—	—	—	583 133,40	2 231 457,90	—		

1	2	3	4	5	6	7	8	9
н224О	—	—	—	583 136,06	2 231 464,78	—	Метод спутниковых геодезических измерений (определений)	$\sqrt{(m_0^2 + m_1^2)} = \sqrt{(0,15^2 + 0,17^2)} = 0,20$
н221О	—	—	—	583 131,30	2 231 466,62	—		

2. Сведения о характеристиках объекта недвижимости с кадастровым номером 74:34:1707001:609 :

№ п/п	Наименование характеристики	Значение характеристики
1	2	3
1.	Вид объекта недвижимости	Здание
2.	Ранее присвоенный государственный учетный номер (инвентарный) здания, сооружения, объекта незавершенного строительства	Условный номер 74-74-34/039/2009-031
3.	Кадастровый номер земельного участка (земельных участков), в границах которого (которых) расположены здание, сооружение, объект незавершенного строительства	74:34:1707001:189
4.	Уникальный учетный номер кадастрового квартала, в границах которого расположены здание, сооружение, объект незавершенного строительства	74:34:1707001
5.	Адрес здания, сооружения, объекта незавершенного строительства	—
5.1.	Сведения о местоположении здания, сооружения, объекта незавершенного строительства (при отсутствии адреса) в структурированном в соответствии с федеральной информационной адресной системой виде	456306, Российская Федерация, Челябинская область, Миасс г, Коллективный Сад Родничок тер, д 510
5.2.	Дополнительные сведения о местоположении	—
6.	Иные сведения	—

3. Пояснения к сведениям об объекте недвижимости с кадастровым номером 74:34:1707001:609 :

1.	—
----	---

1. Сведения о характерных точках контура объекта недвижимости с кадастровым номером 74:34:1707001:610 :

Система координат		МСК 74, зона 2					Зона № <u>2</u>	
Обозначение характерных точек границ	Содержатся в Едином государственном реестре недвижимости			Определены в ходе выполнения комплексных кадастровых работ			Метод определения координат	Формулы, примененные для расчета средней квадратической погрешности определения координат характерных точек (Mt), м, с подставленными в такие формулы значениями и итоговые (вычисленные) значения Mt, м
	координаты, м		Радиус, м	координаты, м		Радиус, м		
	X	Y	R	X	Y	R		
1	2	3	4	5	6	7	8	9
н233О	—	—	—	582 960,95	2 231 565,87	—	Метод спутниковых геодезических измерений (определений)	$\sqrt{(m0^2 + m1^2)} = \sqrt{(0,15^2 + 0,17^2)} = 0,20$
н234О	—	—	—	582 954,94	2 231 563,21	—		
н235О	—	—	—	582 957,29	2 231 557,90	—		
н236О	—	—	—	582 963,29	2 231 560,55	—		
н233О	—	—	—	582 960,95	2 231 565,87	—		
н233О	—	—	—	582 960,95	2 231 565,87	—		

2. Сведения о характеристиках объекта недвижимости с кадастровым номером 74:34:1707001:610 :

№ п/п	Наименование характеристики	Значение характеристики
1	2	3
1.	Вид объекта недвижимости	Здание
2.	Ранее присвоенный государственный учетный номер (инвентарный) здания, сооружения, объекта незавершенного строительства	Условный номер 74-74-34/008/2009-205
3.	Кадастровый номер земельного участка (земельных участков), в границах которого (которых) расположены здание, сооружение, объект незавершенного строительства	74:34:1707001:171
4.	Уникальный учетный номер кадастрового квартала, в границах которого расположены здание, сооружение, объект незавершенного строительства	74:34:1707001

1	2	3
5.	Адрес здания, сооружения, объекта незавершенного строительства	—
5.1.	Сведения о местоположении здания, сооружения, объекта незавершенного строительства (при отсутствии адреса) в структурированном в соответствии с федеральной информационной адресной системой виде	456306, Российская Федерация, Челябинская область, Миасс г, Коллективный Сад Родничок тер, д 476
5.2.	Дополнительные сведения о местоположении	—
6.	Иные сведения	—

3. Пояснения к сведениям об объекте недвижимости с кадастровым номером 74:34:1707001:610 :

1.	—
----	---

1. Сведения о характерных точках контура объекта недвижимости с кадастровым номером 74:34:1707001:611 :

Система координат	<u>МСК 74, зона 2</u>	Зона № <u>2</u>
-------------------	-----------------------	-----------------

Обозначение характерных точек границ	Содержатся в Едином государственном реестре недвижимости			Определены в ходе выполнения комплексных кадастровых работ			Метод определения координат	Формулы, примененные для расчета средней квадратической погрешности определения координат характерных точек (Mt), м, с подставленными в такие формулы значениями и итоговые (вычисленные) значения Mt, м
	координаты, м		Радиус, м	координаты, м		Радиус, м		
	X	Y	R	X	Y	R		
1	2	3	4	5	6	7	8	9
н225О	—	—	—	582 570,79	2 231 738,32	—	Метод спутниковых геодезических измерений (определений)	$\sqrt{(m0^2 + m1^2)} = \sqrt{(0,15^2 + 0,17^2)}$ $= 0,20$
н226О	—	—	—	582 564,16	2 231 735,35	—		
н227О	—	—	—	582 566,39	2 231 730,85	—		
н228О	—	—	—	582 572,84	2 231 733,85	—		
н225О	—	—	—	582 570,79	2 231 738,32	—		

2. Сведения о характеристиках объекта недвижимости с кадастровым номером 74:34:1707001:611 :

№ п/п	Наименование характеристики	Значение характеристики
1	2	3
1.	Вид объекта недвижимости	Здание

1	2	3
2.	Ранее присвоенный государственный учетный номер (инвентарный) здания, сооружения, объекта незавершенного строительства	Условный номер 74-74-34/010/2009-081
3.	Кадастровый номер земельного участка (земельных участков), в границах которого (которых) расположены здание, сооружение, объект незавершенного строительства	74:34:1707001:54
4.	Уникальный учетный номер кадастрового квартала, в границах которого расположены здание, сооружение, объект незавершенного строительства	74:34:1707001
5.	Адрес здания, сооружения, объекта незавершенного строительства	—
5.1.	Сведения о местоположении здания, сооружения, объекта незавершенного строительства (при отсутствии адреса) в структурированном в соответствии с федеральной информационной адресной системой виде	456306, Российская Федерация, Челябинская область, Миасс г, Коллективный Сад Родничок тер, д 173
5.2.	Дополнительные сведения о местоположении	—
6.	Иные сведения	—

3. Пояснения к сведениям об объекте недвижимости с кадастровым номером 74:34:1707001:611 :

1.	—
----	---

1. Сведения о характерных точках контура объекта недвижимости с кадастровым номером 74:34:1707001:612 :

Система координат <u>МСК 74, зона 2</u>		Зона № <u>2</u>						
Обозначение характерных точек границ	Содержатся в Едином государственном реестре недвижимости		Определены в ходе выполнения комплексных кадастровых работ			Метод определения координат	Формулы, примененные для расчета средней квадратической погрешности определения координат характерных точек (Mt), м, с подставленными в такие формулы значениями и итоговые (вычисленные) значения Mt, м	
	координаты, м		координаты, м		Радиус, м			
	X	Y	X	Y	R			
1	2	3	4	5	6	7	8	9
н2290	—	—	—	582 688,31	2 231 491,86	—	Метод спутниковых геодезических измерений (определений)	$\sqrt{(m0^2 + m1^2)} = \sqrt{(0,15^2 + 0,17^2)}$ $= 0,20$
н2300	—	—	—	582 683,54	2 231 489,25	—		
н2310	—	—	—	582 686,25	2 231 484,35	—		

1	2	3	4	5	6	7	8	9
н232О	—	—	—	582 690,98	2 231 486,91	—	Метод спутниковых геодезических измерений (определений)	$\sqrt{(m0^2 + m1^2)} = \sqrt{(0,15^2 + 0,17^2)} = 0,20$
н229О	—	—	—	582 688,31	2 231 491,86	—		

2. Сведения о характеристиках объекта недвижимости с кадастровым номером 74:34:1707001:612 :

№ п/п	Наименование характеристики	Значение характеристики
1	2	3
1.	Вид объекта недвижимости	Здание
2.	Ранее присвоенный государственный учетный номер (инвентарный) здания, сооружения, объекта незавершенного строительства	Условный номер 74-74-34/210/2009-111
3.	Кадастровый номер земельного участка (земельных участков), в границах которого (которых) расположены здание, сооружение, объект незавершенного строительства	74:34:1707001:447
4.	Уникальный учетный номер кадастрового квартала, в границах которого расположены здание, сооружение, объект незавершенного строительства	74:34:1707001
5.	Адрес здания, сооружения, объекта незавершенного строительства	—
5.1.	Сведения о местоположении здания, сооружения, объекта незавершенного строительства (при отсутствии адреса) в структурированном в соответствии с федеральной информационной адресной системой виде	456306, Российская Федерация, Челябинская область, Миасс г, Коллективный Сад Родничок тер, д 187
5.2.	Дополнительные сведения о местоположении	—
6.	Иные сведения	—

3. Пояснения к сведениям об объекте недвижимости с кадастровым номером 74:34:1707001:612 :

1.	—
----	---

1. Сведения о характерных точках контура объекта недвижимости с кадастровым номером 74:34:1707001:613 :

Система координат		МСК 74, зона 2					Зона № <u>2</u>	
Обозначение характерных точек границ	Содержатся в Едином государственном реестре недвижимости			Определены в ходе выполнения комплексных кадастровых работ			Метод определения координат	Формулы, примененные для расчета средней квадратической погрешности определения координат характерных точек (Mt), м, с подставленными в такие формулы значениями и итоговые (вычисленные) значения Mt, м
	координаты, м		Радиус, м	координаты, м		Радиус, м		
	X	Y	R	X	Y	R		
1	2	3	4	5	6	7	8	9
н237О	—	—	—	582 597,77	2 231 726,63	—	Метод спутниковых геодезических измерений (определений)	$\sqrt{(m_0^2 + m_1^2)} = \sqrt{(0,15^2 + 0,17^2)} = 0,20$
н238О	—	—	—	582 588,51	2 231 722,03	—		
н239О	—	—	—	582 591,21	2 231 716,61	—		
н240О	—	—	—	582 600,29	2 231 721,38	—		
н237О	—	—	—	582 597,77	2 231 726,63	—		

2. Сведения о характеристиках объекта недвижимости с кадастровым номером 74:34:1707001:613 :

№ п/п	Наименование характеристики	Значение характеристики
1	2	3
1.	Вид объекта недвижимости	Здание
2.	Ранее присвоенный государственный учетный номер (инвентарный) здания, сооружения, объекта незавершенного строительства	Условный номер 74-74-34/210/2009-128
3.	Кадастровый номер земельного участка (земельных участков), в границах которого (которых) расположены здание, сооружение, объект незавершенного строительства	74:34:1707001:442
4.	Уникальный учетный номер кадастрового квартала, в границах которого расположены здание, сооружение, объект незавершенного строительства	74:34:1707001

1	2	3
5.	Адрес здания, сооружения, объекта незавершенного строительства	—
5.1.	Сведения о местоположении здания, сооружения, объекта незавершенного строительства (при отсутствии адреса) в структурированном в соответствии с федеральной информационной адресной системой виде	456306, Российская Федерация, Челябинская область, Миасс г, Коллективный Сад Родничок тер, д 211
5.2.	Дополнительные сведения о местоположении	—
6.	Иные сведения	—

3. Пояснения к сведениям об объекте недвижимости с кадастровым номером 74:34:1707001:613 :

1.	—
----	---

1. Сведения о характерных точках контура объекта недвижимости с кадастровым номером 74:34:1707001:614 :

Система координат	<u>МСК 74, зона 2</u>	Зона №	<u>2</u>
-------------------	-----------------------	--------	----------

Обозначение характерных точек границ	Содержатся в Едином государственном реестре недвижимости			Определены в ходе выполнения комплексных кадастровых работ			Метод определения координат	Формулы, примененные для расчета средней квадратической погрешности определения координат характерных точек (Mt), м, с подставленными в такие формулы значениями и итоговые (вычисленные) значения Mt, м
	координаты, м		Радиус, м	координаты, м		Радиус, м		
	X	Y	R	X	Y	R		
1	2	3	4	5	6	7	8	9
н530	—	—	—	582 671,93	2 231 830,49	—	Метод спутниковых геодезических измерений (определений)	$\sqrt{(m0^2 + m1^2)} = \sqrt{(0,15^2 + 0,17^2)} = 0,20$
н540	—	—	—	582 667,05	2 231 828,21	—		
н550	—	—	—	582 670,13	2 231 821,81	—		
н560	—	—	—	582 675,06	2 231 824,07	—		
н530	—	—	—	582 671,93	2 231 830,49	—		

2. Сведения о характеристиках объекта недвижимости с кадастровым номером 74:34:1707001:614 :

№ п/п	Наименование характеристики	Значение характеристики
1	2	3
1.	Вид объекта недвижимости	Здание

1	2	3
2.	Ранее присвоенный государственный учетный номер (инвентарный) здания, сооружения, объекта незавершенного строительства	Условный номер 74-74-34/210/2009-059
3.	Кадастровый номер земельного участка (земельных участков), в границах которого (которых) расположены здание, сооружение, объект незавершенного строительства	74:34:1707001:84
4.	Уникальный учетный номер кадастрового квартала, в границах которого расположены здание, сооружение, объект незавершенного строительства	74:34:1707001
5.	Адрес здания, сооружения, объекта незавершенного строительства	—
5.1.	Сведения о местоположении здания, сооружения, объекта незавершенного строительства (при отсутствии адреса) в структурированном в соответствии с федеральной информационной адресной системой виде	456306, Российская Федерация, Челябинская область, Миасс г, Коллективный Сад Родничок тер, д 267
5.2.	Дополнительные сведения о местоположении	—
6.	Иные сведения	—

3. Пояснения к сведениям об объекте недвижимости с кадастровым номером 74:34:1707001:614 :

1.	—
----	---

1. Сведения о характерных точках контура объекта недвижимости с кадастровым номером 74:34:1707001:615 :

Система координат <u>МСК 74, зона 2</u>		Зона № <u>2</u>						
Обозначение характерных точек границ	Содержатся в Едином государственном реестре недвижимости		Определены в ходе выполнения комплексных кадастровых работ			Метод определения координат	Формулы, примененные для расчета средней квадратической погрешности определения координат характерных точек (Mt), м, с подставленными в такие формулы значениями и итоговые (вычисленные) значения Mt, м	
	координаты, м		Радиус, м	координаты, м				Радиус, м
	X	Y	R	X	Y			R
1	2	3	4	5	6	7	8	9
н570	—	—	—	582 864,88	2 231 423,83	—	Метод спутниковых геодезических измерений (определений)	$\sqrt{(m0^2 + m1^2)} = \sqrt{(0,15^2 + 0,17^2)}$ $= 0,20$
н580	—	—	—	582 859,31	2 231 421,38	—		
н590	—	—	—	582 861,57	2 231 416,55	—		

1	2	3	4	5	6	7	8	9
н600	—	—	—	582 867,12	2 231 418,94	—	Метод спутниковых геодезических измерений (определений)	$\sqrt{(m0^2 + m1^2)} = \sqrt{(0,15^2 + 0,17^2)}$ = 0,20
н570	—	—	—	582 864,88	2 231 423,83	—		

2. Сведения о характеристиках объекта недвижимости с кадастровым номером 74:34:1707001:615 :

№ п/п	Наименование характеристики	Значение характеристики
1	2	3
1.	Вид объекта недвижимости	Здание
2.	Ранее присвоенный государственный учетный номер (инвентарный) здания, сооружения, объекта незавершенного строительства	Условный номер 74-74-34/207/2009-033
3.	Кадастровый номер земельного участка (земельных участков), в границах которого (которых) расположены здание, сооружение, объект незавершенного строительства	74:34:1707001:311
4.	Уникальный учетный номер кадастрового квартала, в границах которого расположены здание, сооружение, объект незавершенного строительства	74:34:1707001
5.	Адрес здания, сооружения, объекта незавершенного строительства	—
5.1.	Сведения о местоположении здания, сооружения, объекта незавершенного строительства (при отсутствии адреса) в структурированном в соответствии с федеральной информационной адресной системой виде	456306, Российская Федерация, Челябинская область, Миасс г, Коллективный Сад Родничок тер, д 378
5.2.	Дополнительные сведения о местоположении	—
6.	Иные сведения	—

3. Пояснения к сведениям об объекте недвижимости с кадастровым номером 74:34:1707001:615 :

1.	—
----	---

1. Сведения о характерных точках контура объекта недвижимости с кадастровым номером 74:34:1707001:616 :

Система координат		МСК 74, зона 2					Зона № <u>2</u>	
Обозначение характерных точек границ	Содержатся в Едином государственном реестре недвижимости			Определены в ходе выполнения комплексных кадастровых работ			Метод определения координат	Формулы, примененные для расчета средней квадратической погрешности определения координат характерных точек (Mt), м, с подставленными в такие формулы значениями и итоговые (вычисленные) значения Mt, м
	координаты, м		Радиус, м	координаты, м		Радиус, м		
	X	Y	R	X	Y	R		
1	2	3	4	5	6	7	8	9
н2570	—	—	—	582 758,41	2 231 650,15	—	Метод спутниковых геодезических измерений (определений)	$\sqrt{(m0^2 + m1^2)} = \sqrt{(0,15^2 + 0,17^2)} = 0,20$
н2580	—	—	—	582 751,27	2 231 646,98	—		
н2590	—	—	—	582 753,58	2 231 641,79	—		
н2600	—	—	—	582 760,72	2 231 644,97	—		
н2570	—	—	—	582 758,41	2 231 650,15	—		

2. Сведения о характеристиках объекта недвижимости с кадастровым номером 74:34:1707001:616 :

№ п/п	Наименование характеристики	Значение характеристики
1	2	3
1.	Вид объекта недвижимости	Здание
2.	Ранее присвоенный государственный учетный номер (инвентарный) здания, сооружения, объекта незавершенного строительства	Условный номер 74-74-34/188/2009-022
3.	Кадастровый номер земельного участка (земельных участков), в границах которого (которых) расположены здание, сооружение, объект незавершенного строительства	74:34:1707001:449
4.	Уникальный учетный номер кадастрового квартала, в границах которого расположены здание, сооружение, объект незавершенного строительства	74:34:1707001

1	2	3
5.	Адрес здания, сооружения, объекта незавершенного строительства	—
5.1.	Сведения о местоположении здания, сооружения, объекта незавершенного строительства (при отсутствии адреса) в структурированном в соответствии с федеральной информационной адресной системой виде	456306, Российская Федерация, Челябинская область, Миасс г, Коллективный Сад Родничок тер, д 277
5.2.	Дополнительные сведения о местоположении	—
6.	Иные сведения	—

3. Пояснения к сведениям об объекте недвижимости с кадастровым номером 74:34:1707001:616 :

1.	—
----	---

1. Сведения о характерных точках контура объекта недвижимости с кадастровым номером 74:34:1707001:617 :

Система координат	<u>МСК 74, зона 2</u>	Зона №	<u>2</u>
-------------------	-----------------------	--------	----------

Обозначение характерных точек границ	Содержатся в Едином государственном реестре недвижимости			Определены в ходе выполнения комплексных кадастровых работ			Метод определения координат	Формулы, примененные для расчета средней квадратической погрешности определения координат характерных точек (Mt), м, с подставленными в такие формулы значениями и итоговые (вычисленные) значения Mt, м
	координаты, м		Радиус, м	координаты, м		Радиус, м		
	X	Y	R	X	Y	R		
1	2	3	4	5	6	7	8	9
н2450	—	—	—	582 548,32	2 232 236,93	—	Метод спутниковых геодезических измерений (определений)	$\sqrt{(m0^2 + m1^2)} = \sqrt{(0,15^2 + 0,17^2)}$ $= 0,20$
н2460	—	—	—	582 543,62	2 232 234,95	—		
н2470	—	—	—	582 545,95	2 232 229,41	—		
н2480	—	—	—	582 550,65	2 232 231,38	—		
н2450	—	—	—	582 548,32	2 232 236,93	—		

2. Сведения о характеристиках объекта недвижимости с кадастровым номером 74:34:1707001:617 :

№ п/п	Наименование характеристики	Значение характеристики
1	2	3
1.	Вид объекта недвижимости	Здание

1	2	3
2.	Ранее присвоенный государственный учетный номер (инвентарный) здания, сооружения, объекта незавершенного строительства	Условный номер 74-74-34/182/2009-378
3.	Кадастровый номер земельного участка (земельных участков), в границах которого (которых) расположены здание, сооружение, объект незавершенного строительства	74:34:1707001:306
4.	Уникальный учетный номер кадастрового квартала, в границах которого расположены здание, сооружение, объект незавершенного строительства	74:34:1707001
5.	Адрес здания, сооружения, объекта незавершенного строительства	—
5.1.	Сведения о местоположении здания, сооружения, объекта незавершенного строительства (при отсутствии адреса) в структурированном в соответствии с федеральной информационной адресной системой виде	456306, Российская Федерация, Челябинская область, Миасс г, Коллективный Сад Родничок тер, д 526
5.2.	Дополнительные сведения о местоположении	—
6.	Иные сведения	—

3. Пояснения к сведениям об объекте недвижимости с кадастровым номером 74:34:1707001:617 :

1.	—
----	---

1. Сведения о характерных точках контура объекта недвижимости с кадастровым номером 74:34:1707001:618 :

Система координат <u>МСК 74, зона 2</u>		Зона № <u>2</u>						
Обозначение характерных точек границ	Содержатся в Едином государственном реестре недвижимости		Определены в ходе выполнения комплексных кадастровых работ			Метод определения координат	Формулы, примененные для расчета средней квадратической погрешности определения координат характерных точек (Mt), м, с подставленными в такие формулы значениями и итоговые (вычисленные) значения Mt, м	
	координаты, м		Радиус, м	координаты, м				Радиус, м
	X	Y	R	X	Y			R
1	2	3	4	5	6	7	8	9
н261О	—	—	—	582 950,15	2 231 123,95	—	Метод спутниковых геодезических измерений (определений)	$\sqrt{(m0^2 + m1^2)} = \sqrt{(0,15^2 + 0,17^2)}$ $= 0,20$
н262О	—	—	—	582 946,71	2 231 130,64	—		
н263О	—	—	—	582 942,44	2 231 128,44	—		

1	2	3	4	5	6	7	8	9
н2640	—	—	—	582 945,87	2 231 121,75	—	Метод спутниковых геодезических измерений (определений)	$\sqrt{(m0^2 + m1^2)} = \sqrt{(0,15^2 + 0,17^2)} = 0,20$
н2610	—	—	—	582 950,15	2 231 123,95	—		

2. Сведения о характеристиках объекта недвижимости с кадастровым номером 74:34:1707001:618 :

№ п/п	Наименование характеристики	Значение характеристики
1	2	3
1.	Вид объекта недвижимости	Здание
2.	Ранее присвоенный государственный учетный номер (инвентарный) здания, сооружения, объекта незавершенного строительства	Условный номер 74-74-34/153/2008-243
3.	Кадастровый номер земельного участка (земельных участков), в границах которого (которых) расположены здание, сооружение, объект незавершенного строительства	74:34:1707001:122
4.	Уникальный учетный номер кадастрового квартала, в границах которого расположены здание, сооружение, объект незавершенного строительства	74:34:1707001
5.	Адрес здания, сооружения, объекта незавершенного строительства	—
5.1.	Сведения о местоположении здания, сооружения, объекта незавершенного строительства (при отсутствии адреса) в структурированном в соответствии с федеральной информационной адресной системой виде	456306, Российская Федерация, Челябинская область, Миасс г, Коллективный Сад Родничок тер, д 363А
5.2.	Дополнительные сведения о местоположении	—
6.	Иные сведения	—

3. Пояснения к сведениям об объекте недвижимости с кадастровым номером 74:34:1707001:618 :

1.	—
----	---

1. Сведения о характерных точках контура объекта недвижимости с кадастровым номером 74:34:1707001:619 :

Система координат		МСК 74, зона 2					Зона № <u>2</u>	
Обозначение характерных точек границ	Содержатся в Едином государственном реестре недвижимости			Определены в ходе выполнения комплексных кадастровых работ			Метод определения координат	Формулы, примененные для расчета средней квадратической погрешности определения координат характерных точек (Mt), м, с подставленными в такие формулы значениями и итоговые (вычисленные) значения Mt, м
	координаты, м		Радиус, м	координаты, м		Радиус, м		
	X	Y	R	X	Y	R		
1	2	3	4	5	6	7	8	9
н241О	—	—	—	582 664,88	2 231 987,53	—	Метод спутниковых геодезических измерений (определений)	$\sqrt{(m0^2 + m1^2)} = \sqrt{(0,15^2 + 0,17^2)} = 0,20$
н242О	—	—	—	582 661,84	2 231 993,29	—		
н243О	—	—	—	582 656,71	2 231 990,75	—		
н244О	—	—	—	582 659,62	2 231 985,00	—		
н241О	—	—	—	582 664,88	2 231 987,53	—		

2. Сведения о характеристиках объекта недвижимости с кадастровым номером 74:34:1707001:619 :

№ п/п	Наименование характеристики	Значение характеристики
1	2	3
1.	Вид объекта недвижимости	Здание
2.	Ранее присвоенный государственный учетный номер (инвентарный) здания, сооружения, объекта незавершенного строительства	Условный номер 74-74-34/097/2009-323
3.	Кадастровый номер земельного участка (земельных участков), в границах которого (которых) расположены здание, сооружение, объект незавершенного строительства	74:34:1707001:214
4.	Уникальный учетный номер кадастрового квартала, в границах которого расположены здание, сооружение, объект незавершенного строительства	74:34:1707001

1	2	3
5.	Адрес здания, сооружения, объекта незавершенного строительства	—
5.1.	Сведения о местоположении здания, сооружения, объекта незавершенного строительства (при отсутствии адреса) в структурированном в соответствии с федеральной информационной адресной системой виде	456306, Российская Федерация, Челябинская область, Миасс г, Коллективный Сад Родничок тер, д 116
5.2.	Дополнительные сведения о местоположении	—
6.	Иные сведения	—

3. Пояснения к сведениям об объекте недвижимости с кадастровым номером 74:34:1707001:619 :

1.	—
----	---

1. Сведения о характерных точках контура объекта недвижимости с кадастровым номером 74:34:1707001:620 :

Система координат	<u>МСК 74, зона 2</u>	Зона №	<u>2</u>
-------------------	-----------------------	--------	----------

Обозначение характерных точек границ	Содержатся в Едином государственном реестре недвижимости			Определены в ходе выполнения комплексных кадастровых работ			Метод определения координат	Формулы, примененные для расчета средней квадратической погрешности определения координат характерных точек (Mt), м, с подставленными в такие формулы значениями и итоговые (вычисленные) значения Mt, м
	координаты, м		Радиус, м	координаты, м		Радиус, м		
	X	Y	R	X	Y	R		
1	2	3	4	5	6	7	8	9
н2530	—	—	—	582 594,23	2 232 013,61	—	Метод спутниковых геодезических измерений (определений)	$\sqrt{(m0^2 + m1^2)} = \sqrt{(0,15^2 + 0,17^2)} = 0,20$
н2540	—	—	—	582 591,73	2 232 019,27	—		
н2550	—	—	—	582 596,26	2 232 021,20	—		
н2560	—	—	—	582 598,72	2 232 015,57	—		
н2530	—	—	—	582 594,23	2 232 013,61	—		

2. Сведения о характеристиках объекта недвижимости с кадастровым номером 74:34:1707001:620 :

№ п/п	Наименование характеристики	Значение характеристики
1	2	3
1.	Вид объекта недвижимости	Здание

1	2	3
2.	Ранее присвоенный государственный учетный номер (инвентарный) здания, сооружения, объекта незавершенного строительства	Условный номер 74-74-34/077/2009-021
3.	Кадастровый номер земельного участка (земельных участков), в границах которого (которых) расположены здание, сооружение, объект незавершенного строительства	74:34:1707001:419
4.	Уникальный учетный номер кадастрового квартала, в границах которого расположены здание, сооружение, объект незавершенного строительства	74:34:1707001
5.	Адрес здания, сооружения, объекта незавершенного строительства	—
5.1.	Сведения о местоположении здания, сооружения, объекта незавершенного строительства (при отсутствии адреса) в структурированном в соответствии с федеральной информационной адресной системой виде	456306, Российская Федерация, Челябинская область, Миасс г, Коллективный Сад Родничок тер, д 100
5.2.	Дополнительные сведения о местоположении	—
6.	Иные сведения	—

3. Пояснения к сведениям об объекте недвижимости с кадастровым номером 74:34:1707001:620 :

1.	—
----	---

1. Сведения о характерных точках контура объекта недвижимости с кадастровым номером 74:34:1707001:621 :

Система координат МСК 74, зона 2 Зона № 2

Обозначение характерных точек границ	Содержатся в Едином государственном реестре недвижимости			Определены в ходе выполнения комплексных кадастровых работ			Метод определения координат	Формулы, примененные для расчета средней квадратической погрешности определения координат характерных точек (Mt), м, с подставленными в такие формулы значениями и итоговые (вычисленные) значения Mt, м
	координаты, м		Радиус, м	координаты, м		Радиус, м		
	X	Y	R	X	Y	R		
1	2	3	4	5	6	7	8	9
н2490	—	—	—	582 556,14	2 232 103,16	—	Метод спутниковых геодезических измерений (определений)	$\sqrt{(m0^2 + m1^2)} = \sqrt{(0,15^2 + 0,17^2)}$ $= 0,20$
н2500	—	—	—	582 551,01	2 232 100,83	—		
н2510	—	—	—	582 553,62	2 232 095,10	—		

1	2	3	4	5	6	7	8	9
н2520	—	—	—	582 558,75	2 232 097,43	—	Метод спутниковых геодезических измерений (определений)	$\sqrt{(m0^2 + m1^2)} = \sqrt{(0,15^2 + 0,17^2)} = 0,20$
н2490	—	—	—	582 556,14	2 232 103,16	—		

2. Сведения о характеристиках объекта недвижимости с кадастровым номером 74:34:1707001:621 :

№ п/п	Наименование характеристики	Значение характеристики
1	2	3
1.	Вид объекта недвижимости	Здание
2.	Ранее присвоенный государственный учетный номер (инвентарный) здания, сооружения, объекта незавершенного строительства	Условный номер 74-74-34/077/2009-143
3.	Кадастровый номер земельного участка (земельных участков), в границах которого (которых) расположены здание, сооружение, объект незавершенного строительства	74:34:1707001:30
4.	Уникальный учетный номер кадастрового квартала, в границах которого расположены здание, сооружение, объект незавершенного строительства	74:34:1707001
5.	Адрес здания, сооружения, объекта незавершенного строительства	—
5.1.	Сведения о местоположении здания, сооружения, объекта незавершенного строительства (при отсутствии адреса) в структурированном в соответствии с федеральной информационной адресной системой виде	456306, Российская Федерация, Челябинская область, Миасс г, Коллективный Сад Родничок тер, д 96
5.2.	Дополнительные сведения о местоположении	—
6.	Иные сведения	—

3. Пояснения к сведениям об объекте недвижимости с кадастровым номером 74:34:1707001:621 :

1.	—
----	---

1. Сведения о характерных точках контура объекта недвижимости с кадастровым номером 74:34:1707001:622 :

Система координат		МСК 74, зона 2					Зона № <u>2</u>	
Обозначение характерных точек границ	Содержатся в Едином государственном реестре недвижимости			Определены в ходе выполнения комплексных кадастровых работ			Метод определения координат	Формулы, примененные для расчета средней квадратической погрешности определения координат характерных точек (Mt), м, с подставленными в такие формулы значениями и итоговые (вычисленные) значения Mt, м
	координаты, м		Радиус, м	координаты, м		Радиус, м		
	X	Y	R	X	Y	R		
1	2	3	4	5	6	7	8	9
н2690	—	—	—	582 479,73	2 231 784,83	—	Метод спутниковых геодезических измерений (определений)	$\sqrt{(m0^2 + m1^2)} = \sqrt{(0,15^2 + 0,17^2)}$ $= 0,20$
н2700	—	—	—	582 473,88	2 231 782,47	—		
н2710	—	—	—	582 476,26	2 231 777,02	—		
н2720	—	—	—	582 482,06	2 231 779,56	—		
н2690	—	—	—	582 479,73	2 231 784,83	—		

2. Сведения о характеристиках объекта недвижимости с кадастровым номером 74:34:1707001:622 :

№ п/п	Наименование характеристики	Значение характеристики
1	2	3
1.	Вид объекта недвижимости	Здание
2.	Ранее присвоенный государственный учетный номер (инвентарный) здания, сооружения, объекта незавершенного строительства	Условный номер 74-74-34/159/2009-232
3.	Кадастровый номер земельного участка (земельных участков), в границах которого (которых) расположены здание, сооружение, объект незавершенного строительства	74:34:1707001:236
4.	Уникальный учетный номер кадастрового квартала, в границах которого расположены здание, сооружение, объект незавершенного строительства	74:34:1707001

1	2	3
5.	Адрес здания, сооружения, объекта незавершенного строительства	—
5.1.	Сведения о местоположении здания, сооружения, объекта незавершенного строительства (при отсутствии адреса) в структурированном в соответствии с федеральной информационной адресной системой виде	456306, Российская Федерация, Челябинская область, Миасс г, Коллективный Сад Родничок тер, д 130
5.2.	Дополнительные сведения о местоположении	—
6.	Иные сведения	—

3. Пояснения к сведениям об объекте недвижимости с кадастровым номером 74:34:1707001:622 :

1.	—
----	---

1. Сведения о характерных точках контура объекта недвижимости с кадастровым номером 74:34:1707001:623 :

Система координат	<u>МСК 74, зона 2</u>	Зона №	<u>2</u>
-------------------	-----------------------	--------	----------

Обозначение характерных точек границ	Содержатся в Едином государственном реестре недвижимости			Определены в ходе выполнения комплексных кадастровых работ			Метод определения координат	Формулы, примененные для расчета средней квадратической погрешности определения координат характерных точек (Mt), м, с подставленными в такие формулы значениями и итоговые (вычисленные) значения Mt, м
	координаты, м		Радиус, м	координаты, м		Радиус, м		
	X	Y	R	X	Y	R		
1	2	3	4	5	6	7	8	9
н2650	—	—	—	582 507,80	2 231 750,01	—	Метод спутниковых геодезических измерений (определений)	$\sqrt{(m0^2 + m1^2)} = \sqrt{(0,15^2 + 0,17^2)} = 0,20$
н2660	—	—	—	582 503,66	2 231 748,05	—		
н2670	—	—	—	582 506,29	2 231 742,50	—		
н2680	—	—	—	582 510,43	2 231 744,46	—		
н2650	—	—	—	582 507,80	2 231 750,01	—		

2. Сведения о характеристиках объекта недвижимости с кадастровым номером 74:34:1707001:623 :

№ п/п	Наименование характеристики	Значение характеристики
1	2	3
1.	Вид объекта недвижимости	Здание

1	2	3
2.	Ранее присвоенный государственный учетный номер (инвентарный) здания, сооружения, объекта незавершенного строительства	Условный номер 74-74-34/157/2009-128
3.	Кадастровый номер земельного участка (земельных участков), в границах которого (которых) расположены здание, сооружение, объект незавершенного строительства	74:34:1707001:402
4.	Уникальный учетный номер кадастрового квартала, в границах которого расположены здание, сооружение, объект незавершенного строительства	74:34:1707001
5.	Адрес здания, сооружения, объекта незавершенного строительства	—
5.1.	Сведения о местоположении здания, сооружения, объекта незавершенного строительства (при отсутствии адреса) в структурированном в соответствии с федеральной информационной адресной системой виде	456306, Российская Федерация, Челябинская область, Миасс г, Коллективный Сад Родничок тер, д 166
5.2.	Дополнительные сведения о местоположении	—
6.	Иные сведения	—

3. Пояснения к сведениям об объекте недвижимости с кадастровым номером 74:34:1707001:623 :

1.	—
----	---

1. Сведения о характерных точках контура объекта недвижимости с кадастровым номером 74:34:1707001:624 :

Система координат МСК 74, зона 2 Зона № 2

Обозначение характерных точек границ	Содержатся в Едином государственном реестре недвижимости			Определены в ходе выполнения комплексных кадастровых работ			Метод определения координат	Формулы, примененные для расчета средней квадратической погрешности определения координат характерных точек (Mt), м, с подставленными в такие формулы значениями и итоговые (вычисленные) значения Mt, м
	координаты, м		Радиус, м	координаты, м		Радиус, м		
	X	Y	R	X	Y	R		
1	2	3	4	5	6	7	8	9
н61О	—	—	—	582 687,88	2 231 522,47	—	Метод спутниковых геодезических измерений (определений)	$\sqrt{(m0^2 + m1^2)} = \sqrt{(0,15^2 + 0,17^2)}$ $= 0,20$
н62О	—	—	—	582 683,75	2 231 520,41	—		
н63О	—	—	—	582 685,49	2 231 516,94	—		

1	2	3	4	5	6	7	8	9
н64О	—	—	—	582 689,61	2 231 519,00	—	Метод спутниковых геодезических измерений (определений)	$\sqrt{(m0^2 + m1^2)} = \sqrt{(0,15^2 + 0,17^2)}$ = 0,20
н61О	—	—	—	582 687,88	2 231 522,47	—		

2. Сведения о характеристиках объекта недвижимости с кадастровым номером 74:34:1707001:624 :

№ п/п	Наименование характеристики	Значение характеристики
1	2	3
1.	Вид объекта недвижимости	Здание
2.	Ранее присвоенный государственный учетный номер (инвентарный) здания, сооружения, объекта незавершенного строительства	Условный номер 74-74-34/043/2010-425
3.	Кадастровый номер земельного участка (земельных участков), в границах которого (которых) расположены здание, сооружение, объект незавершенного строительства	74:34:1707001:59
4.	Уникальный учетный номер кадастрового квартала, в границах которого расположены здание, сооружение, объект незавершенного строительства	74:34:1707001
5.	Адрес здания, сооружения, объекта незавершенного строительства	—
5.1.	Сведения о местоположении здания, сооружения, объекта незавершенного строительства (при отсутствии адреса) в структурированном в соответствии с федеральной информационной адресной системой виде	456306, Российская Федерация, Челябинская область, Миасс г, Коллективный Сад Родничок тер, д 200
5.2.	Дополнительные сведения о местоположении	—
6.	Иные сведения	—

3. Пояснения к сведениям об объекте недвижимости с кадастровым номером 74:34:1707001:624 :

1.	—
----	---

1. Сведения о характерных точках контура объекта недвижимости с кадастровым номером 74:34:1707001:625 :

Система координат		МСК 74, зона 2					Зона № <u>2</u>	
Обозначение характерных точек границ	Содержатся в Едином государственном реестре недвижимости			Определены в ходе выполнения комплексных кадастровых работ			Метод определения координат	Формулы, примененные для расчета средней квадратической погрешности определения координат характерных точек (Mt), м, с подставленными в такие формулы значениями и итоговые (вычисленные) значения Mt, м
	координаты, м		Радиус, м	координаты, м		Радиус, м		
	X	Y	R	X	Y	R		
1	2	3	4	5	6	7	8	9
н650	—	—	—	582 673,62	2 231 672,44	—	Метод спутниковых геодезических измерений (определений)	$\sqrt{(m0^2 + m1^2)} = \sqrt{(0,15^2 + 0,17^2)} = 0,20$
н660	—	—	—	582 669,82	2 231 670,32	—		
н670	—	—	—	582 671,92	2 231 666,55	—		
н680	—	—	—	582 675,72	2 231 668,66	—		
н650	—	—	—	582 673,62	2 231 672,44	—		
н650	—	—	—	582 673,62	2 231 672,44	—		

2. Сведения о характеристиках объекта недвижимости с кадастровым номером 74:34:1707001:625 :

№ п/п	Наименование характеристики	Значение характеристики
1	2	3
1.	Вид объекта недвижимости	Здание
2.	Ранее присвоенный государственный учетный номер (инвентарный) здания, сооружения, объекта незавершенного строительства	Условный номер 74-74-34/071/2009-391
3.	Кадастровый номер земельного участка (земельных участков), в границах которого (которых) расположены здание, сооружение, объект незавершенного строительства	74:34:1707001:485
4.	Уникальный учетный номер кадастрового квартала, в границах которого расположены здание, сооружение, объект незавершенного строительства	74:34:1707001

1	2	3
5.	Адрес здания, сооружения, объекта незавершенного строительства	—
5.1.	Сведения о местоположении здания, сооружения, объекта незавершенного строительства (при отсутствии адреса) в структурированном в соответствии с федеральной информационной адресной системой виде	456306, Российская Федерация, Челябинская область, Миасс г, Коллективный Сад Родничок тер, д 226
5.2.	Дополнительные сведения о местоположении	—
6.	Иные сведения	—

3. Пояснения к сведениям об объекте недвижимости с кадастровым номером 74:34:1707001:625 :

1.	—
----	---

1. Сведения о характерных точках контура объекта недвижимости с кадастровым номером 74:34:1707001:626 :

Система координат	<u>МСК 74, зона 2</u>	Зона №	<u>2</u>
-------------------	-----------------------	--------	----------

Обозначение характерных точек границ	Содержатся в Едином государственном реестре недвижимости			Определены в ходе выполнения комплексных кадастровых работ			Метод определения координат	Формулы, примененные для расчета средней квадратической погрешности определения координат характерных точек (Mt), м, с подставленными в такие формулы значениями и итоговые (вычисленные) значения Mt, м
	координаты, м		Радиус, м	координаты, м		Радиус, м		
	X	Y	R	X	Y	R		
1	2	3	4	5	6	7	8	9
н2730	—	—	—	582 789,01	2 231 740,04	—	Метод спутниковых геодезических измерений (определений)	$\sqrt{(m0^2 + m1^2)} = \sqrt{(0,15^2 + 0,17^2)} = 0,20$
н2740	—	—	—	582 782,21	2 231 736,96	—		
н2750	—	—	—	582 785,59	2 231 729,48	—		
н2760	—	—	—	582 792,39	2 231 732,56	—		
н2730	—	—	—	582 789,01	2 231 740,04	—		

2. Сведения о характеристиках объекта недвижимости с кадастровым номером 74:34:1707001:626 :

№ п/п	Наименование характеристики	Значение характеристики
1	2	3
1.	Вид объекта недвижимости	Здание

1	2	3
2.	Ранее присвоенный государственный учетный номер (инвентарный) здания, сооружения, объекта незавершенного строительства	Условный номер 74-74-34/076/2009-100
3.	Кадастровый номер земельного участка (земельных участков), в границах которого (которых) расположены здание, сооружение, объект незавершенного строительства	74:34:1707001:108
4.	Уникальный учетный номер кадастрового квартала, в границах которого расположены здание, сооружение, объект незавершенного строительства	74:34:1707001
5.	Адрес здания, сооружения, объекта незавершенного строительства	—
5.1.	Сведения о местоположении здания, сооружения, объекта незавершенного строительства (при отсутствии адреса) в структурированном в соответствии с федеральной информационной адресной системой виде	456306, Российская Федерация, Челябинская область, Миасс г, Коллективный Сад Родничок тер, д 322
5.2.	Дополнительные сведения о местоположении	—
6.	Иные сведения	—

3. Пояснения к сведениям об объекте недвижимости с кадастровым номером 74:34:1707001:626 :

1.	—
----	---

1. Сведения о характерных точках контура объекта недвижимости с кадастровым номером 74:34:1707001:627 :

Система координат <u>МСК 74, зона 2</u>		Зона № <u>2</u>						
Обозначение характерных точек границ	Содержатся в Едином государственном реестре недвижимости		Определены в ходе выполнения комплексных кадастровых работ			Метод определения координат	Формулы, примененные для расчета средней квадратической погрешности определения координат характерных точек (Mt), м, с подставленными в такие формулы значениями и итоговые (вычисленные) значения Mt, м	
	координаты, м		координаты, м		Радиус, м			
	X	Y	X	Y	R			
1	2	3	4	5	6	7	8	9
н2770	—	—	—	582 515,91	2 231 732,36	—	Метод спутниковых геодезических измерений (определений)	$\sqrt{(m0^2 + m1^2)} = \sqrt{(0,15^2 + 0,17^2)}$ $= 0,20$
н2780	—	—	—	582 511,37	2 231 730,27	—		
н2790	—	—	—	582 512,92	2 231 726,90	—		

1	2	3	4	5	6	7	8	9
н2800	—	—	—	582 517,46	2 231 728,99	—	Метод спутниковых геодезических измерений (определений)	$\sqrt{(m0^2 + m1^2)} = \sqrt{(0,15^2 + 0,17^2)}$ = 0,20
н2770	—	—	—	582 515,91	2 231 732,36	—		

2. Сведения о характеристиках объекта недвижимости с кадастровым номером 74:34:1707001:627 :

№ п/п	Наименование характеристики	Значение характеристики
1	2	3
1.	Вид объекта недвижимости	Здание
2.	Ранее присвоенный государственный учетный номер (инвентарный) здания, сооружения, объекта незавершенного строительства	Инвентарный номер нет, Условный номер 74-74-34/095/2008-364
3.	Кадастровый номер земельного участка (земельных участков), в границах которого (которых) расположены здание, сооружение, объект незавершенного строительства	74:34:1707001:431
4.	Уникальный учетный номер кадастрового квартала, в границах которого расположены здание, сооружение, объект незавершенного строительства	74:34:1707001
5.	Адрес здания, сооружения, объекта незавершенного строительства	—
5.1.	Сведения о местоположении здания, сооружения, объекта незавершенного строительства (при отсутствии адреса) в структурированном в соответствии с федеральной информационной адресной системой виде	456306, Российская Федерация, Челябинская область, Миасс г, Коллективный Сад Родничок тер, д 165
5.2.	Дополнительные сведения о местоположении	—
6.	Иные сведения	—

3. Пояснения к сведениям об объекте недвижимости с кадастровым номером 74:34:1707001:627 :

1.	—
----	---

1. Сведения о характерных точках контура объекта недвижимости с кадастровым номером 74:34:1707001:628 :

Система координат		МСК 74, зона 2					Зона № <u>2</u>	
Обозначение характерных точек границ	Содержатся в Едином государственном реестре недвижимости			Определены в ходе выполнения комплексных кадастровых работ			Метод определения координат	Формулы, примененные для расчета средней квадратической погрешности определения координат характерных точек (Mt), м, с подставленными в такие формулы значениями и итоговые (вычисленные) значения Mt, м
	координаты, м		Радиус, м	координаты, м		Радиус, м		
	X	Y	R	X	Y	R		
1	2	3	4	5	6	7	8	9
н281О	—	—	—	582 667,27	2 231 535,53	—	Метод спутниковых геодезических измерений (определений)	$\sqrt{(m0^2 + m1^2)} = \sqrt{(0,15^2 + 0,17^2)}$ $= 0,20$
н282О	—	—	—	582 664,71	2 231 541,32	—		
н283О	—	—	—	582 660,71	2 231 539,55	—		
н284О	—	—	—	582 663,27	2 231 533,77	—		
н281О	—	—	—	582 667,27	2 231 535,53	—		

2. Сведения о характеристиках объекта недвижимости с кадастровым номером 74:34:1707001:628 :

№ п/п	Наименование характеристики	Значение характеристики
1	2	3
1.	Вид объекта недвижимости	Здание
2.	Ранее присвоенный государственный учетный номер (инвентарный) здания, сооружения, объекта незавершенного строительства	Условный номер 74-74-34/164/2009-210
3.	Кадастровый номер земельного участка (земельных участков), в границах которого (которых) расположены здание, сооружение, объект незавершенного строительства	74:34:1707001:355
4.	Уникальный учетный номер кадастрового квартала, в границах которого расположены здание, сооружение, объект незавершенного строительства	74:34:1707001

1	2	3
5.	Адрес здания, сооружения, объекта незавершенного строительства	—
5.1.	Сведения о местоположении здания, сооружения, объекта незавершенного строительства (при отсутствии адреса) в структурированном в соответствии с федеральной информационной адресной системой виде	456306, Российская Федерация, Челябинская область, Миасс г, Коллективный Сад Родничок тер, д 184
5.2.	Дополнительные сведения о местоположении	—
6.	Иные сведения	—

3. Пояснения к сведениям об объекте недвижимости с кадастровым номером 74:34:1707001:628 :

1.	—
----	---

1. Сведения о характерных точках контура объекта недвижимости с кадастровым номером 74:34:1707001:630 :

Система координат	<u>МСК 74, зона 2</u>	Зона №	<u>2</u>
-------------------	-----------------------	--------	----------

Обозначение характерных точек границ	Содержатся в Едином государственном реестре недвижимости			Определены в ходе выполнения комплексных кадастровых работ			Метод определения координат	Формулы, примененные для расчета средней квадратической погрешности определения координат характерных точек (Mt), м, с подставленными в такие формулы значениями и итоговые (вычисленные) значения Mt, м
	координаты, м		Радиус, м	координаты, м		Радиус, м		
	X	Y	R	X	Y	R		
1	2	3	4	5	6	7	8	9
н289О	—	—	—	582 504,59	2 232 183,61	—	Метод спутниковых геодезических измерений (определений)	$\sqrt{(m0^2 + m1^2)} = \sqrt{(0,15^2 + 0,17^2)}$ $= 0,20$
н290О	—	—	—	582 502,56	2 232 187,86	—		
н291О	—	—	—	582 498,86	2 232 186,09	—		
н292О	—	—	—	582 500,88	2 232 181,85	—		
н289О	—	—	—	582 504,59	2 232 183,61	—		

2. Сведения о характеристиках объекта недвижимости с кадастровым номером 74:34:1707001:630 :

№ п/п	Наименование характеристики	Значение характеристики
1	2	3
1.	Вид объекта недвижимости	Здание

1	2	3
2.	Ранее присвоенный государственный учетный номер (инвентарный) здания, сооружения, объекта незавершенного строительства	Условный номер 74-74-34/137/2012-356
3.	Кадастровый номер земельного участка (земельных участков), в границах которого (которых) расположены здание, сооружение, объект незавершенного строительства	74:34:1707001:414
4.	Уникальный учетный номер кадастрового квартала, в границах которого расположены здание, сооружение, объект незавершенного строительства	74:34:1707001
5.	Адрес здания, сооружения, объекта незавершенного строительства	—
5.1.	Сведения о местоположении здания, сооружения, объекта незавершенного строительства (при отсутствии адреса) в структурированном в соответствии с федеральной информационной адресной системой виде	456306, Российская Федерация, Челябинская область, Миасс г, Коллективный Сад Родничок тер, д 542
5.2.	Дополнительные сведения о местоположении	—
6.	Иные сведения	—

3. Пояснения к сведениям об объекте недвижимости с кадастровым номером 74:34:1707001:630 :

1.	—
----	---

1. Сведения о характерных точках контура объекта недвижимости с кадастровым номером 74:34:1707001:631 :

Система координат МСК 74, зона 2 Зона № 2

Обозначение характерных точек границ	Содержатся в Едином государственном реестре недвижимости			Определены в ходе выполнения комплексных кадастровых работ			Метод определения координат	Формулы, примененные для расчета средней квадратической погрешности определения координат характерных точек (Mt), м, с подставленными в такие формулы значениями и итоговые (вычисленные) значения Mt, м
	координаты, м		Радиус, м	координаты, м		Радиус, м		
	X	Y	R	X	Y	R		
1	2	3	4	5	6	7	8	9
н2850	—	—	—	582 563,79	2 231 940,43	—	Метод спутниковых геодезических измерений (определений)	$\sqrt{(m0^2 + m1^2)} = \sqrt{(0,15^2 + 0,17^2)}$ $= 0,20$
н2860	—	—	—	582 558,03	2 231 937,91	—		
н2870	—	—	—	582 560,62	2 231 932,30	—		

1	2	3	4	5	6	7	8	9
н2880	—	—	—	582 566,42	2 231 934,97	—	Метод спутниковых геодезических измерений (определений)	$\sqrt{(m_0^2 + m_1^2)} = \sqrt{(0,15^2 + 0,17^2)} = 0,20$
н2850	—	—	—	582 563,79	2 231 940,43	—		

2. Сведения о характеристиках объекта недвижимости с кадастровым номером 74:34:1707001:631 :

№ п/п	Наименование характеристики	Значение характеристики
1	2	3
1.	Вид объекта недвижимости	Здание
2.	Ранее присвоенный государственный учетный номер (инвентарный) здания, сооружения, объекта незавершенного строительства	Условный номер 74-74-34/086/2009-060
3.	Кадастровый номер земельного участка (земельных участков), в границах которого (которых) расположены здание, сооружение, объект незавершенного строительства	74:34:1707001:313
4.	Уникальный учетный номер кадастрового квартала, в границах которого расположены здание, сооружение, объект незавершенного строительства	74:34:1707001
5.	Адрес здания, сооружения, объекта незавершенного строительства	—
5.1.	Сведения о местоположении здания, сооружения, объекта незавершенного строительства (при отсутствии адреса) в структурированном в соответствии с федеральной информационной адресной системой виде	456306, Российская Федерация, Челябинская область, Миасс г, Коллективный Сад Родничок тер, д 80
5.2.	Дополнительные сведения о местоположении	—
6.	Иные сведения	—

3. Пояснения к сведениям об объекте недвижимости с кадастровым номером 74:34:1707001:631 :

1.	—
----	---

1. Сведения о характерных точках контура объекта недвижимости с кадастровым номером 74:34:1707001:632 :

Система координат		МСК 74, зона 2					Зона № <u>2</u>	
Обозначение характерных точек границ	Содержатся в Едином государственном реестре недвижимости			Определены в ходе выполнения комплексных кадастровых работ			Метод определения координат	Формулы, примененные для расчета средней квадратической погрешности определения координат характерных точек (Mt), м, с подставленными в такие формулы значениями и итоговые (вычисленные) значения Mt, м
	координаты, м		Радиус, м	координаты, м		Радиус, м		
	X	Y	R	X	Y	R		
1	2	3	4	5	6	7	8	9
н690	—	—	—	582 500,17	2 231 768,80	—	Метод спутниковых геодезических измерений (определений)	$\sqrt{(m0^2 + m1^2)} = \sqrt{(0,15^2 + 0,17^2)} = 0,20$
н700	—	—	—	582 495,33	2 231 766,65	—		
н710	—	—	—	582 497,92	2 231 760,81	—		
н720	—	—	—	582 502,81	2 231 763,01	—		
н690	—	—	—	582 500,17	2 231 768,80	—		

2. Сведения о характеристиках объекта недвижимости с кадастровым номером 74:34:1707001:632 :

№ п/п	Наименование характеристики	Значение характеристики
1	2	3
1.	Вид объекта недвижимости	Здание
2.	Ранее присвоенный государственный учетный номер (инвентарный) здания, сооружения, объекта незавершенного строительства	Условный номер 74-74-34/136/2008-187
3.	Кадастровый номер земельного участка (земельных участков), в границах которого (которых) расположены здание, сооружение, объект незавершенного строительства	74:34:1707001:231
4.	Уникальный учетный номер кадастрового квартала, в границах которого расположены здание, сооружение, объект незавершенного строительства	74:34:1707001

1	2	3
5.	Адрес здания, сооружения, объекта незавершенного строительства	—
5.1.	Сведения о местоположении здания, сооружения, объекта незавершенного строительства (при отсутствии адреса) в структурированном в соответствии с федеральной информационной адресной системой виде	456306, Российская Федерация, Челябинская область, Миасс г, Коллективный Сад Родничок тер, д 167
5.2.	Дополнительные сведения о местоположении	—
6.	Иные сведения	—

3. Пояснения к сведениям об объекте недвижимости с кадастровым номером 74:34:1707001:632 :

1.	—
----	---

1. Сведения о характерных точках контура объекта недвижимости с кадастровым номером 74:34:1707001:634 :

Система координат		МСК 74, зона 2					Зона № 2	
Обозначение характерных точек границ	Содержатся в Едином государственном реестре недвижимости			Определены в ходе выполнения комплексных кадастровых работ			Метод определения координат	Формулы, примененные для расчета средней квадратической погрешности определения координат характерных точек (Mt), м, с подставленными в такие формулы значениями и итоговые (вычисленные) значения Mt, м
	координаты, м		Радиус, м	координаты, м		Радиус, м		
	X	Y	R	X	Y	R		
1	2	3	4	5	6	7	8	9
н73О	—	—	—	582 645,00	2 231 459,62	—	Метод спутниковых геодезических измерений (определений)	$\sqrt{(m0^2 + m1^2)} = \sqrt{(0,15^2 + 0,17^2)} = 0,20$
н74О	—	—	—	582 641,15	2 231 457,83	—		
н75О	—	—	—	582 643,53	2 231 452,66	—		
н76О	—	—	—	582 647,36	2 231 454,50	—		
н73О	—	—	—	582 645,00	2 231 459,62	—		

2. Сведения о характеристиках объекта недвижимости с кадастровым номером 74:34:1707001:634 :

№ п/п	Наименование характеристики	Значение характеристики
1	2	3
1.	Вид объекта недвижимости	Здание

1	2	3
2.	Ранее присвоенный государственный учетный номер (инвентарный) здания, сооружения, объекта незавершенного строительства	Инвентарный номер 16335, Условный номер 74:34:060005:1500:16335:1500
3.	Кадастровый номер земельного участка (земельных участков), в границах которого (которых) расположены здание, сооружение, объект незавершенного строительства	74:34:1707001:274
4.	Уникальный учетный номер кадастрового квартала, в границах которого расположены здание, сооружение, объект незавершенного строительства	74:34:1707001
5.	Адрес здания, сооружения, объекта незавершенного строительства	—
5.1.	Сведения о местоположении здания, сооружения, объекта незавершенного строительства (при отсутствии адреса) в структурированном в соответствии с федеральной информационной адресной системой виде	456306, Российская Федерация, Челябинская область, Миасс г, Коллективный Сад Родничок тер, д 150
5.2.	Дополнительные сведения о местоположении	—
6.	Иные сведения	—

3. Пояснения к сведениям об объекте недвижимости с кадастровым номером 74:34:1707001:634 :

1.	—
----	---

1. Сведения о характерных точках контура объекта недвижимости с кадастровым номером 74:34:1707001:635 :

Система координат МСК 74, зона 2 Зона № 2

Обозначение характерных точек границ	Содержатся в Едином государственном реестре недвижимости			Определены в ходе выполнения комплексных кадастровых работ			Метод определения координат	Формулы, примененные для расчета средней квадратической погрешности определения координат характерных точек (Mt), м, с подставленными в такие формулы значениями и итоговые (вычисленные) значения Mt, м
	координаты, м		Радиус, м	координаты, м		Радиус, м		
	X	Y	R	X	Y	R		
1	2	3	4	5	6	7	8	9
н2970	—	—	—	582 899,72	2 231 386,93	—	Метод спутниковых геодезических измерений (определений)	$\sqrt{(m0^2 + m1^2)} = \sqrt{(0,15^2 + 0,17^2)}$ $= 0,20$
н2980	—	—	—	582 892,37	2 231 383,19	—		
н2990	—	—	—	582 895,48	2 231 377,08	—		

1	2	3	4	5	6	7	8	9
н3000	—	—	—	582 902,83	2 231 380,81	—	Метод спутниковых геодезических измерений (определений)	$\sqrt{(m0^2 + m1^2)} = \sqrt{(0,15^2 + 0,17^2)} = 0,20$
н2970	—	—	—	582 899,72	2 231 386,93	—		

2. Сведения о характеристиках объекта недвижимости с кадастровым номером 74:34:1707001:635 :

№ п/п	Наименование характеристики	Значение характеристики
1	2	3
1.	Вид объекта недвижимости	Здание
2.	Ранее присвоенный государственный учетный номер (инвентарный) здания, сооружения, объекта незавершенного строительства	Инвентарный номер 16335, Условный номер 74:34:17 00 05:4040:016335:1404/А, Условный номер 74:34:170005:4040:016335:1404/А
3.	Кадастровый номер земельного участка (земельных участков), в границах которого (которых) расположены здание, сооружение, объект незавершенного строительства	74:34:1707001:140
4.	Уникальный учетный номер кадастрового квартала, в границах которого расположены здание, сооружение, объект незавершенного строительства	74:34:1707001
5.	Адрес здания, сооружения, объекта незавершенного строительства	—
5.1.	Сведения о местоположении здания, сооружения, объекта незавершенного строительства (при отсутствии адреса) в структурированном в соответствии с федеральной информационной адресной системой виде	456306, Российская Федерация, Челябинская область, Миасс г, Коллективный Сад Родничок тер, д 404
5.2.	Дополнительные сведения о местоположении	—
6.	Иные сведения	—

3. Пояснения к сведениям об объекте недвижимости с кадастровым номером 74:34:1707001:635 :

1.	—
----	---

1. Сведения о характерных точках контура объекта недвижимости с кадастровым номером 74:34:1707001:636 :

Система координат		МСК 74, зона 2					Зона № <u>2</u>	
Обозначение характерных точек границ	Содержатся в Едином государственном реестре недвижимости			Определены в ходе выполнения комплексных кадастровых работ			Метод определения координат	Формулы, примененные для расчета средней квадратической погрешности определения координат характерных точек (Mt), м, с подставленными в такие формулы значениями и итоговые (вычисленные) значения Mt, м
	координаты, м		Радиус, м	координаты, м		Радиус, м		
	X	Y	R	X	Y	R		
1	2	3	4	5	6	7	8	9
н301О	—	—	—	582 504,98	2 231 911,28	—	Метод спутниковых геодезических измерений (определений)	$\sqrt{(m0^2 + m1^2)} = \sqrt{(0,15^2 + 0,17^2)} = 0,20$
н302О	—	—	—	582 499,77	2 231 908,85	—		
н303О	—	—	—	582 501,54	2 231 904,87	—		
н304О	—	—	—	582 506,71	2 231 907,25	—		
н301О	—	—	—	582 504,98	2 231 911,28	—		

2. Сведения о характеристиках объекта недвижимости с кадастровым номером 74:34:1707001:636 :

№ п/п	Наименование характеристики	Значение характеристики
1	2	3
1.	Вид объекта недвижимости	Здание
2.	Ранее присвоенный государственный учетный номер (инвентарный) здания, сооружения, объекта незавершенного строительства	Инвентарный номер 16335, Условный номер 74:34:17 00 05:0500:016335:1050/А/а, Условный номер 74:34:170005:0500:016335:1050/А/а
3.	Кадастровый номер земельного участка (земельных участков), в границах которого (которых) расположены здание, сооружение, объект незавершенного строительства	74:34:1707001:380
4.	Уникальный учетный номер кадастрового квартала, в границах которого расположены здание, сооружение, объект незавершенного строительства	74:34:1707001

1	2	3
5.	Адрес здания, сооружения, объекта незавершенного строительства	—
5.1.	Сведения о местоположении здания, сооружения, объекта незавершенного строительства (при отсутствии адреса) в структурированном в соответствии с федеральной информационной адресной системой виде	456306, Российская Федерация, Челябинская область, Миасс г, Коллективный Сад Родничок тер, д 50
5.2.	Дополнительные сведения о местоположении	—
6.	Иные сведения	—

3. Пояснения к сведениям об объекте недвижимости с кадастровым номером 74:34:1707001:636 :

1.	—
----	---

1. Сведения о характерных точках контура объекта недвижимости с кадастровым номером 74:34:1707001:637 :

Система координат	<u>МСК 74, зона 2</u>	Зона № <u>2</u>
-------------------	-----------------------	-----------------

Обозначение характерных точек границ	Содержатся в Едином государственном реестре недвижимости			Определены в ходе выполнения комплексных кадастровых работ			Метод определения координат	Формулы, примененные для расчета средней квадратической погрешности определения координат характерных точек (Mt), м, с подставленными в такие формулы значениями и итоговые (вычисленные) значения Mt, м
	координаты, м		Радиус, м	координаты, м		Радиус, м		
	X	Y	R	X	Y	R		
1	2	3	4	5	6	7	8	9
н2930	—	—	—	582 587,20	2 231 886,04	—	Метод спутниковых геодезических измерений (определений)	$\sqrt{(m0^2 + m1^2)} = \sqrt{(0,15^2 + 0,17^2)} = 0,20$
н2940	—	—	—	582 583,14	2 231 884,01	—		
н2950	—	—	—	582 585,95	2 231 878,40	—		
н2960	—	—	—	582 590,01	2 231 880,43	—		
н2930	—	—	—	582 587,20	2 231 886,04	—		

2. Сведения о характеристиках объекта недвижимости с кадастровым номером 74:34:1707001:637 :

№ п/п	Наименование характеристики	Значение характеристики
1	2	3
1.	Вид объекта недвижимости	Здание

1	2	3
2.	Ранее присвоенный государственный учетный номер (инвентарный) здания, сооружения, объекта незавершенного строительства	Инвентарный номер 016335, Условный номер 74:34:17 00 05:0830:016335:1083/А, Условный номер 74:34:170005:0830:016335:1083/А
3.	Кадастровый номер земельного участка (земельных участков), в границах которого (которых) расположены здание, сооружение, объект незавершенного строительства	74:34:1707001:24
4.	Уникальный учетный номер кадастрового квартала, в границах которого расположены здание, сооружение, объект незавершенного строительства	74:34:1707001
5.	Адрес здания, сооружения, объекта незавершенного строительства	—
5.1.	Сведения о местоположении здания, сооружения, объекта незавершенного строительства (при отсутствии адреса) в структурированном в соответствии с федеральной информационной адресной системой виде	456306, Российская Федерация, Челябинская область, Миасс г, Коллективный Сад Родничок тер, д 83
5.2.	Дополнительные сведения о местоположении	—
6.	Иные сведения	—

3. Пояснения к сведениям об объекте недвижимости с кадастровым номером 74:34:1707001:637 :

1.	—
----	---

1. Сведения о характерных точках контура объекта недвижимости с кадастровым номером 74:34:1707001:638 :

Система координат МСК 74, зона 2 Зона № 2

Обозначение характерных точек границ	Содержатся в Едином государственном реестре недвижимости			Определены в ходе выполнения комплексных кадастровых работ			Метод определения координат	Формулы, примененные для расчета средней квадратической погрешности определения координат характерных точек (Mt), м, с подставленными в такие формулы значениями и итоговые (вычисленные) значения Mt, м
	координаты, м		Радиус, м	координаты, м		Радиус, м		
	X	Y	R	X	Y	R		
1	2	3	4	5	6	7	8	9
н3050	—	—	—	583 159,71	2 231 411,41	—	Метод спутниковых геодезических измерений (определений)	$\sqrt{(m0^2 + m1^2)} = \sqrt{(0,15^2 + 0,17^2)}$ $= 0,20$
н3060	—	—	—	583 154,74	2 231 411,94	—		
н3070	—	—	—	583 153,76	2 231 404,08	—		

1	2	3	4	5	6	7	8	9
н3080	—	—	—	583 158,71	2 231 403,55	—	Метод спутниковых геодезических измерений (определений)	$\sqrt{(m0^2 + m1^2)} = \sqrt{(0,15^2 + 0,17^2)} = 0,20$
н3050	—	—	—	583 159,71	2 231 411,41	—		

2. Сведения о характеристиках объекта недвижимости с кадастровым номером 74:34:1707001:638 :

№ п/п	Наименование характеристики	Значение характеристики
1	2	3
1.	Вид объекта недвижимости	Здание
2.	Ранее присвоенный государственный учетный номер (инвентарный) здания, сооружения, объекта незавершенного строительства	Инвентарный номер 16335, Условный номер 74:34:1707001:242:016335:1513/А
3.	Кадастровый номер земельного участка (земельных участков), в границах которого (которых) расположены здание, сооружение, объект незавершенного строительства	74:34:1707001:288
4.	Уникальный учетный номер кадастрового квартала, в границах которого расположены здание, сооружение, объект незавершенного строительства	74:34:1707001
5.	Адрес здания, сооружения, объекта незавершенного строительства	—
5.1.	Сведения о местоположении здания, сооружения, объекта незавершенного строительства (при отсутствии адреса) в структурированном в соответствии с федеральной информационной адресной системой виде	456306, Российская Федерация, Челябинская область, Миасс г, Коллективный Сад Родничок тер, д 513
5.2.	Дополнительные сведения о местоположении	—
6.	Иные сведения	—

3. Пояснения к сведениям об объекте недвижимости с кадастровым номером 74:34:1707001:638 :

1.	—
----	---

1. Сведения о характерных точках контура объекта недвижимости с кадастровым номером 74:34:1707001:639 :

Система координат		МСК 74, зона 2					Зона № <u>2</u>	
Обозначение характерных точек границ	Содержатся в Едином государственном реестре недвижимости			Определены в ходе выполнения комплексных кадастровых работ			Метод определения координат	Формулы, примененные для расчета средней квадратической погрешности определения координат характерных точек (Mt), м, с подставленными в такие формулы значениями и итоговые (вычисленные) значения Mt, м
	координаты, м		Радиус, м	координаты, м		Радиус, м		
	X	Y	R	X	Y	R		
1	2	3	4	5	6	7	8	9
н3130	—	—	—	582 525,16	2 231 834,87	—	Метод спутниковых геодезических измерений (определений)	$\sqrt{(m0^2 + m1^2)} = \sqrt{(0,15^2 + 0,17^2)}$ $= 0,20$
н3140	—	—	—	582 519,98	2 231 832,51	—		
н3150	—	—	—	582 523,53	2 231 824,73	—		
н3160	—	—	—	582 528,71	2 231 827,09	—		
н3130	—	—	—	582 525,16	2 231 834,87	—		

2. Сведения о характеристиках объекта недвижимости с кадастровым номером 74:34:1707001:639 :

№ п/п	Наименование характеристики	Значение характеристики
1	2	3
1.	Вид объекта недвижимости	Здание
2.	Ранее присвоенный государственный учетный номер (инвентарный) здания, сооружения, объекта незавершенного строительства	Условный номер 74-74-34/007/2014-411
3.	Кадастровый номер земельного участка (земельных участков), в границах которого (которых) расположены здание, сооружение, объект незавершенного строительства	74:34:1707001:337
4.	Уникальный учетный номер кадастрового квартала, в границах которого расположены здание, сооружение, объект незавершенного строительства	74:34:1707001

1	2	3
5.	Адрес здания, сооружения, объекта незавершенного строительства	—
5.1.	Сведения о местоположении здания, сооружения, объекта незавершенного строительства (при отсутствии адреса) в структурированном в соответствии с федеральной информационной адресной системой виде	456306, Российская Федерация, Челябинская область, Миасс г, Коллективный Сад Родничок тер, д 23
5.2.	Дополнительные сведения о местоположении	—
6.	Иные сведения	—

3. Пояснения к сведениям об объекте недвижимости с кадастровым номером 74:34:1707001:639 :

1.	—
----	---

1. Сведения о характерных точках контура объекта недвижимости с кадастровым номером 74:34:1707001:640 :

Система координат	<u>МСК 74, зона 2</u>	Зона №	<u>2</u>
-------------------	-----------------------	--------	----------

Обозначение характерных точек границ	Содержатся в Едином государственном реестре недвижимости			Определены в ходе выполнения комплексных кадастровых работ			Метод определения координат	Формулы, примененные для расчета средней квадратической погрешности определения координат характерных точек (Mt), м, с подставленными в такие формулы значениями и итоговые (вычисленные) значения Mt, м
	координаты, м		Радиус, м	координаты, м		Радиус, м		
	X	Y	R	X	Y	R		
1	2	3	4	5	6	7	8	9
н309О	—	—	—	582 619,33	2 231 515,89	—	Метод спутниковых геодезических измерений (определений)	$\sqrt{(m0^2 + m1^2)} = \sqrt{(0,15^2 + 0,17^2)}$ $= 0,20$
н310О	—	—	—	582 615,37	2 231 513,84	—		
н311О	—	—	—	582 617,61	2 231 509,05	—		
н312О	—	—	—	582 621,68	2 231 511,03	—		
н309О	—	—	—	582 619,33	2 231 515,89	—		

2. Сведения о характеристиках объекта недвижимости с кадастровым номером 74:34:1707001:640 :

№ п/п	Наименование характеристики	Значение характеристики
1	2	3
1.	Вид объекта недвижимости	Здание

1	2	3
2.	Ранее присвоенный государственный учетный номер (инвентарный) здания, сооружения, объекта незавершенного строительства	Условный номер 74-74-34/055/2014-204
3.	Кадастровый номер земельного участка (земельных участков), в границах которого (которых) расположены здание, сооружение, объект незавершенного строительства	74:34:1707001:45
4.	Уникальный учетный номер кадастрового квартала, в границах которого расположены здание, сооружение, объект незавершенного строительства	74:34:1707001
5.	Адрес здания, сооружения, объекта незавершенного строительства	—
5.1.	Сведения о местоположении здания, сооружения, объекта незавершенного строительства (при отсутствии адреса) в структурированном в соответствии с федеральной информационной адресной системой виде	456306, Российская Федерация, Челябинская область, Миасс г, Коллективный Сад Родничок тер, д 153
5.2.	Дополнительные сведения о местоположении	—
6.	Иные сведения	—

3. Пояснения к сведениям об объекте недвижимости с кадастровым номером 74:34:1707001:640 :

1.	—
----	---

1. Сведения о характерных точках контура объекта недвижимости с кадастровым номером 74:34:1707001:641 :

Система координат <u>МСК 74, зона 2</u>		Зона № <u>2</u>						
Обозначение характерных точек границ	Содержатся в Едином государственном реестре недвижимости		Определены в ходе выполнения комплексных кадастровых работ			Метод определения координат	Формулы, примененные для расчета средней квадратической погрешности определения координат характерных точек (Mt), м, с подставленными в такие формулы значениями и итоговые (вычисленные) значения Mt, м	
	координаты, м		координаты, м		Радиус, м			
	X	Y	X	Y	R			
1	2	3	4	5	6	7	8	9
н770	—	—	—	582 404,93	2 232 088,68	—	Метод спутниковых геодезических измерений (определений)	$\sqrt{(m0^2 + m1^2)} = \sqrt{(0,15^2 + 0,17^2)}$ $= 0,20$
н780	—	—	—	582 400,48	2 232 086,65	—		
н790	—	—	—	582 403,50	2 232 080,04	—		

1	2	3	4	5	6	7	8	9
н800	—	—	—	582 407,95	2 232 082,07	—	Метод спутниковых геодезических измерений (определений)	$\sqrt{(m0^2 + m1^2)} = \sqrt{(0,15^2 + 0,17^2)} = 0,20$
н770	—	—	—	582 404,93	2 232 088,68	—		

2. Сведения о характеристиках объекта недвижимости с кадастровым номером 74:34:1707001:641 :

№ п/п	Наименование характеристики	Значение характеристики
1	2	3
1.	Вид объекта недвижимости	Здание
2.	Ранее присвоенный государственный учетный номер (инвентарный) здания, сооружения, объекта незавершенного строительства	Условный номер 74-74-34/078/2014-398
3.	Кадастровый номер земельного участка (земельных участков), в границах которого (которых) расположены здание, сооружение, объект незавершенного строительства	74:34:1707001:552
4.	Уникальный учетный номер кадастрового квартала, в границах которого расположены здание, сооружение, объект незавершенного строительства	74:34:1707001
5.	Адрес здания, сооружения, объекта незавершенного строительства	—
5.1.	Сведения о местоположении здания, сооружения, объекта незавершенного строительства (при отсутствии адреса) в структурированном в соответствии с федеральной информационной адресной системой виде	456306, Российская Федерация, Челябинская область, Миасс г, Коллективный Сад Родничок тер, д 37
5.2.	Дополнительные сведения о местоположении	—
6.	Иные сведения	—

3. Пояснения к сведениям об объекте недвижимости с кадастровым номером 74:34:1707001:641 :

1.	—
----	---

1. Сведения о характерных точках контура объекта недвижимости с кадастровым номером 74:34:1707001:642 :

Система координат		МСК 74, зона 2					Зона № <u>2</u>	
Обозначение характерных точек границ	Содержатся в Едином государственном реестре недвижимости			Определены в ходе выполнения комплексных кадастровых работ			Метод определения координат	Формулы, примененные для расчета средней квадратической погрешности определения координат характерных точек (Mt), м, с подставленными в такие формулы значениями и итоговые (вычисленные) значения Mt, м
	координаты, м		Радиус, м	координаты, м		Радиус, м		
	X	Y	R	X	Y	R		
1	2	3	4	5	6	7	8	9
н50	—	—	—	582 523,87	2 231 991,74	—	Метод спутниковых геодезических измерений (определений)	$\sqrt{(m0^2 + m1^2)} = \sqrt{(0,15^2 + 0,17^2)}$ $= 0,20$
н60	—	—	—	582 518,21	2 231 989,10	—		
н70	—	—	—	582 520,98	2 231 983,14	—		
н80	—	—	—	582 526,79	2 231 985,67	—		
н50	—	—	—	582 523,87	2 231 991,74	—		

2. Сведения о характеристиках объекта недвижимости с кадастровым номером 74:34:1707001:642 :

№ п/п	Наименование характеристики	Значение характеристики
1	2	3
1.	Вид объекта недвижимости	Здание
2.	Ранее присвоенный государственный учетный номер (инвентарный) здания, сооружения, объекта незавершенного строительства	Условный номер 74-74-34/077/2014-352
3.	Кадастровый номер земельного участка (земельных участков), в границах которого (которых) расположены здание, сооружение, объект незавершенного строительства	74:34:1707001:20
4.	Уникальный учетный номер кадастрового квартала, в границах которого расположены здание, сооружение, объект незавершенного строительства	74:34:1707001

1	2	3
5.	Адрес здания, сооружения, объекта незавершенного строительства	—
5.1.	Сведения о местоположении здания, сооружения, объекта незавершенного строительства (при отсутствии адреса) в структурированном в соответствии с федеральной информационной адресной системой виде	456306, Российская Федерация, Челябинская область, Миасс г, Коллективный Сад Родничок тер, д 62
5.2.	Дополнительные сведения о местоположении	—
6.	Иные сведения	—

3. Пояснения к сведениям об объекте недвижимости с кадастровым номером 74:34:1707001:642 :

1.	—
----	---

1. Сведения о характерных точках контура объекта недвижимости с кадастровым номером 74:34:1707001:644 :

Система координат МСК 74, зона 2 Зона № 2

Обозначение характерных точек границ	Содержатся в Едином государственном реестре недвижимости			Определены в ходе выполнения комплексных кадастровых работ			Метод определения координат	Формулы, примененные для расчета средней квадратической погрешности определения координат характерных точек (Mt), м, с подставленными в такие формулы значениями и итоговые (вычисленные) значения Mt, м
	координаты, м		Радиус, м	координаты, м		Радиус, м		
	X	Y	R	X	Y	R		
1	2	3	4	5	6	7	8	9
н3570	—	—	—	582 476,45	2 231 940,60	—	Метод спутниковых геодезических измерений (определений)	$\sqrt{(m0^2 + m1^2)} = \sqrt{(0,15^2 + 0,17^2)}$ $= 0,20$
н3580	—	—	—	582 471,86	2 231 938,41	—		
н3590	—	—	—	582 473,36	2 231 935,23	—		
н3600	—	—	—	582 477,94	2 231 937,42	—		
н3570	—	—	—	582 476,45	2 231 940,60	—		

2. Сведения о характеристиках объекта недвижимости с кадастровым номером 74:34:1707001:644 :

№ п/п	Наименование характеристики	Значение характеристики
1	2	3
1.	Вид объекта недвижимости	Здание

1	2	3
2.	Ранее присвоенный государственный учетный номер (инвентарный) здания, сооружения, объекта незавершенного строительства	Условный номер 74-74-34/103/2014-045
3.	Кадастровый номер земельного участка (земельных участков), в границах которого (которых) расположены здание, сооружение, объект незавершенного строительства	74:34:1707001:460
4.	Уникальный учетный номер кадастрового квартала, в границах которого расположены здание, сооружение, объект незавершенного строительства	74:34:1707001
5.	Адрес здания, сооружения, объекта незавершенного строительства	—
5.1.	Сведения о местоположении здания, сооружения, объекта незавершенного строительства (при отсутствии адреса) в структурированном в соответствии с федеральной информационной адресной системой виде	456306, Российская Федерация, Челябинская область, Миасс г, Коллективный Сад Родничок тер, д 29
5.2.	Дополнительные сведения о местоположении	—
6.	Иные сведения	—

3. Пояснения к сведениям об объекте недвижимости с кадастровым номером 74:34:1707001:644 :

1.	—
----	---

1. Сведения о характерных точках контура объекта недвижимости с кадастровым номером 74:34:1707001:645 :

Система координат <u>МСК 74, зона 2</u>		Зона № <u>2</u>						
Обозначение характерных точек границ	Содержатся в Едином государственном реестре недвижимости		Определены в ходе выполнения комплексных кадастровых работ			Метод определения координат	Формулы, примененные для расчета средней квадратической погрешности определения координат характерных точек (Mt), м, с подставленными в такие формулы значениями и итоговые (вычисленные) значения Mt, м	
	координаты, м		координаты, м		Радиус, м			
	X	Y	X	Y	R			
1	2	3	4	5	6	7	8	9
н3530	—	—	—	582 719,23	2 231 428,93	—	Метод спутниковых геодезических измерений (определений)	$\sqrt{(m0^2 + m1^2)} = \sqrt{(0,15^2 + 0,17^2)}$ $= 0,20$
н3540	—	—	—	582 714,77	2 231 426,76	—		
н3550	—	—	—	582 717,33	2 231 421,50	—		

1	2	3	4	5	6	7	8	9
н3560	—	—	—	582 721,79	2 231 423,67	—	Метод спутниковых геодезических измерений (определений)	$\sqrt{(m0^2 + m1^2)} = \sqrt{(0,15^2 + 0,17^2)}$ = 0,20
н3530	—	—	—	582 719,23	2 231 428,93	—		

2. Сведения о характеристиках объекта недвижимости с кадастровым номером 74:34:1707001:645 :

№ п/п	Наименование характеристики	Значение характеристики
1	2	3
1.	Вид объекта недвижимости	Здание
2.	Ранее присвоенный государственный учетный номер (инвентарный) здания, сооружения, объекта незавершенного строительства	Условный номер 74-74-34/110/2014-152
3.	Кадастровый номер земельного участка (земельных участков), в границах которого (которых) расположены здание, сооружение, объект незавершенного строительства	74:34:1707001:527
4.	Уникальный учетный номер кадастрового квартала, в границах которого расположены здание, сооружение, объект незавершенного строительства	74:34:1707001
5.	Адрес здания, сооружения, объекта незавершенного строительства	—
5.1.	Сведения о местоположении здания, сооружения, объекта незавершенного строительства (при отсутствии адреса) в структурированном в соответствии с федеральной информационной адресной системой виде	456306, Российская Федерация, Челябинская область, Миасс г, Коллективный Сад Родничок тер, д 189
5.2.	Дополнительные сведения о местоположении	—
6.	Иные сведения	—

3. Пояснения к сведениям об объекте недвижимости с кадастровым номером 74:34:1707001:645 :

1.	—
----	---

1. Сведения о характерных точках контура объекта недвижимости с кадастровым номером 74:34:1707001:646 :

Система координат		МСК 74, зона 2					Зона № <u>2</u>	
Обозначение характерных точек границ	Содержатся в Едином государственном реестре недвижимости			Определены в ходе выполнения комплексных кадастровых работ			Метод определения координат	Формулы, примененные для расчета средней квадратической погрешности определения координат характерных точек (Mt), м, с подставленными в такие формулы значениями и итоговые (вычисленные) значения Mt, м
	координаты, м		Радиус, м	координаты, м		Радиус, м		
	X	Y	R	X	Y	R		
1	2	3	4	5	6	7	8	9
н333О	—	—	—	582 835,16	2 231 366,33	—	Метод спутниковых геодезических измерений (определений)	$\sqrt{(m0^2 + m1^2)} = \sqrt{(0,15^2 + 0,17^2)}$ $= 0,20$
н334О	—	—	—	582 829,63	2 231 364,19	—		
н335О	—	—	—	582 831,47	2 231 359,43	—		
н336О	—	—	—	582 837,00	2 231 361,57	—		
н333О	—	—	—	582 835,16	2 231 366,33	—		

2. Сведения о характеристиках объекта недвижимости с кадастровым номером 74:34:1707001:646 :

№ п/п	Наименование характеристики	Значение характеристики
1	2	3
1.	Вид объекта недвижимости	Здание
2.	Ранее присвоенный государственный учетный номер (инвентарный) здания, сооружения, объекта незавершенного строительства	Условный номер 74-74-34/904/2014-047
3.	Кадастровый номер земельного участка (земельных участков), в границах которого (которых) расположены здание, сооружение, объект незавершенного строительства	74:34:1707001:554
4.	Уникальный учетный номер кадастрового квартала, в границах которого расположены здание, сооружение, объект незавершенного строительства	74:34:1707001

1	2	3
5.	Адрес здания, сооружения, объекта незавершенного строительства	—
5.1.	Сведения о местоположении здания, сооружения, объекта незавершенного строительства (при отсутствии адреса) в структурированном в соответствии с федеральной информационной адресной системой виде	456306, Российская Федерация, Челябинская область, Миасс г, Коллективный Сад Родничок тер, д 375
5.2.	Дополнительные сведения о местоположении	—
6.	Иные сведения	—

3. Пояснения к сведениям об объекте недвижимости с кадастровым номером 74:34:1707001:646 :

1.	—
----	---

1. Сведения о характерных точках контура объекта недвижимости с кадастровым номером 74:34:1707001:647 :

Система координат	<u>МСК 74, зона 2</u>	Зона №	<u>2</u>
-------------------	-----------------------	--------	----------

Обозначение характерных точек границ	Содержатся в Едином государственном реестре недвижимости			Определены в ходе выполнения комплексных кадастровых работ			Метод определения координат	Формулы, примененные для расчета средней квадратической погрешности определения координат характерных точек (Mt), м, с подставленными в такие формулы значениями и итоговые (вычисленные) значения Mt, м
	координаты, м		Радиус, м	координаты, м		Радиус, м		
	X	Y	R	X	Y	R		
1	2	3	4	5	6	7	8	9
н337О	—	—	—	582 784,08	2 231 321,31	—	Метод спутниковых геодезических измерений (определений)	$\sqrt{(m0^2 + m1^2)} = \sqrt{(0,15^2 + 0,17^2)}$ $= 0,20$
н338О	—	—	—	582 778,86	2 231 318,97	—		
н339О	—	—	—	582 781,19	2 231 313,77	—		
н340О	—	—	—	582 786,42	2 231 316,11	—		
н337О	—	—	—	582 784,08	2 231 321,31	—		

2. Сведения о характеристиках объекта недвижимости с кадастровым номером 74:34:1707001:647 :

№ п/п	Наименование характеристики	Значение характеристики
1	2	3
1.	Вид объекта недвижимости	Здание

1	2	3
2.	Ранее присвоенный государственный учетный номер (инвентарный) здания, сооружения, объекта незавершенного строительства	Условный номер 74-74/034-74/034/021/2015-2
3.	Кадастровый номер земельного участка (земельных участков), в границах которого (которых) расположены здание, сооружение, объект незавершенного строительства	74:34:1707001:248
4.	Уникальный учетный номер кадастрового квартала, в границах которого расположены здание, сооружение, объект незавершенного строительства	74:34:1707001
5.	Адрес здания, сооружения, объекта незавершенного строительства	—
5.1.	Сведения о местоположении здания, сооружения, объекта незавершенного строительства (при отсутствии адреса) в структурированном в соответствии с федеральной информационной адресной системой виде	456306, Российская Федерация, Челябинская область, Миасс г, Коллективный Сад Родничок тер, д 347
5.2.	Дополнительные сведения о местоположении	—
6.	Иные сведения	—

3. Пояснения к сведениям об объекте недвижимости с кадастровым номером 74:34:1707001:647 :

1. —

1. Сведения о характерных точках контура объекта недвижимости с кадастровым номером 74:34:1707001:648 :

Система координат МСК 74, зона 2 Зона № 2

Обозначение характерных точек границ	Содержатся в Едином государственном реестре недвижимости			Определены в ходе выполнения комплексных кадастровых работ			Метод определения координат	Формулы, примененные для расчета средней квадратической погрешности определения координат характерных точек (Mt), м, с подставленными в такие формулы значениями и итоговые (вычисленные) значения Mt, м
	координаты, м		Радиус, м	координаты, м		Радиус, м		
	X	Y	R	X	Y	R		
1	2	3	4	5	6	7	8	9
н361О	—	—	—	582 967,15	2 231 548,22	—	Метод спутниковых геодезических измерений (определений)	$\sqrt{(m0^2 + m1^2)} = \sqrt{(0,15^2 + 0,17^2)}$ $= 0,20$
н362О	—	—	—	582 963,24	2 231 546,64	—		
н363О	—	—	—	582 965,36	2 231 541,42	—		

1	2	3	4	5	6	7	8	9
н3640	—	—	—	582 969,27	2 231 543,01	—	Метод спутниковых геодезических измерений (определений)	$\sqrt{(m0^2 + m1^2)} = \sqrt{(0,15^2 + 0,17^2)} = 0,20$
н3610	—	—	—	582 967,15	2 231 548,22	—		

2. Сведения о характеристиках объекта недвижимости с кадастровым номером 74:34:1707001:648 :

№ п/п	Наименование характеристики	Значение характеристики
1	2	3
1.	Вид объекта недвижимости	Здание
2.	Ранее присвоенный государственный учетный номер (инвентарный) здания, сооружения, объекта незавершенного строительства	Условный номер 74-74/034-74/034/017/2015-434
3.	Кадастровый номер земельного участка (земельных участков), в границах которого (которых) расположены здание, сооружение, объект незавершенного строительства	74:34:1707001:170
4.	Уникальный учетный номер кадастрового квартала, в границах которого расположены здание, сооружение, объект незавершенного строительства	74:34:1707001
5.	Адрес здания, сооружения, объекта незавершенного строительства	—
5.1.	Сведения о местоположении здания, сооружения, объекта незавершенного строительства (при отсутствии адреса) в структурированном в соответствии с федеральной информационной адресной системой виде	456306, Российская Федерация, Челябинская область, Миасс г, Коллективный Сад Родничок тер, д 475
5.2.	Дополнительные сведения о местоположении	—
6.	Иные сведения	—

3. Пояснения к сведениям об объекте недвижимости с кадастровым номером 74:34:1707001:648 :

1.	—
----	---

1. Сведения о характерных точках контура объекта недвижимости с кадастровым номером 74:34:1707001:649 :

Система координат		МСК 74, зона 2					Зона № <u>2</u>	
Обозначение характерных точек границ	Содержатся в Едином государственном реестре недвижимости			Определены в ходе выполнения комплексных кадастровых работ			Метод определения координат	Формулы, примененные для расчета средней квадратической погрешности определения координат характерных точек (Mt), м, с подставленными в такие формулы значениями и итоговые (вычисленные) значения Mt, м
	координаты, м		Радиус, м	координаты, м		Радиус, м		
	X	Y	R	X	Y	R		
1	2	3	4	5	6	7	8	9
н3170	—	—	—	582 578,44	2 231 604,63	—	Метод спутниковых геодезических измерений (определений)	$\sqrt{(m0^2 + m1^2)} = \sqrt{(0,15^2 + 0,17^2)}$ $= 0,20$
н3180	—	—	—	582 573,35	2 231 602,39	—		
н3190	—	—	—	582 575,15	2 231 598,48	—		
н3200	—	—	—	582 580,25	2 231 600,72	—		
н3170	—	—	—	582 578,44	2 231 604,63	—		

2. Сведения о характеристиках объекта недвижимости с кадастровым номером 74:34:1707001:649 :

№ п/п	Наименование характеристики	Значение характеристики
1	2	3
1.	Вид объекта недвижимости	Здание
2.	Ранее присвоенный государственный учетный номер (инвентарный) здания, сооружения, объекта незавершенного строительства	Условный номер 74-74/034-74/034/012/2015-497
3.	Кадастровый номер земельного участка (земельных участков), в границах которого (которых) расположены здание, сооружение, объект незавершенного строительства	74:34:1707001:49
4.	Уникальный учетный номер кадастрового квартала, в границах которого расположены здание, сооружение, объект незавершенного строительства	74:34:1707001

1	2	3
5.	Адрес здания, сооружения, объекта незавершенного строительства	—
5.1.	Сведения о местоположении здания, сооружения, объекта незавершенного строительства (при отсутствии адреса) в структурированном в соответствии с федеральной информационной адресной системой виде	456306, Российская Федерация, Челябинская область, Миасс г, Коллективный Сад Родничок тер, д 158
5.2.	Дополнительные сведения о местоположении	—
6.	Иные сведения	—

3. Пояснения к сведениям об объекте недвижимости с кадастровым номером 74:34:1707001:649 :

1.	—
----	---

1. Сведения о характерных точках контура объекта недвижимости с кадастровым номером 74:34:1707001:650 :

Система координат	<u>МСК 74, зона 2</u>	Зона №	<u>2</u>
-------------------	-----------------------	--------	----------

Обозначение характерных точек границ	Содержатся в Едином государственном реестре недвижимости			Определены в ходе выполнения комплексных кадастровых работ			Метод определения координат	Формулы, примененные для расчета средней квадратической погрешности определения координат характерных точек (Mt), м, с подставленными в такие формулы значениями и итоговые (вычисленные) значения Mt, м
	координаты, м		Радиус, м	координаты, м		Радиус, м		
	X	Y	R	X	Y	R		
1	2	3	4	5	6	7	8	9
н3650	—	—	—	583 127,52	2 231 484,12	—	Метод спутниковых геодезических измерений (определений)	$\sqrt{(m0^2 + m1^2)} = \sqrt{(0,15^2 + 0,17^2)} = 0,20$
н3660	—	—	—	583 122,78	2 231 481,97	—		
н3670	—	—	—	583 125,56	2 231 475,88	—		
н3680	—	—	—	583 130,29	2 231 478,12	—		
н3650	—	—	—	583 127,52	2 231 484,12	—		

2. Сведения о характеристиках объекта недвижимости с кадастровым номером 74:34:1707001:650 :

№ п/п	Наименование характеристики	Значение характеристики
1	2	3
1.	Вид объекта недвижимости	Здание

1	2	3
2.	Ранее присвоенный государственный учетный номер (инвентарный) здания, сооружения, объекта незавершенного строительства	Условный номер 74-74/034-74/034/025/2015-317
3.	Кадастровый номер земельного участка (земельных участков), в границах которого (которых) расположены здание, сооружение, объект незавершенного строительства	74:34:1707001:188
4.	Уникальный учетный номер кадастрового квартала, в границах которого расположены здание, сооружение, объект незавершенного строительства	74:34:1707001
5.	Адрес здания, сооружения, объекта незавершенного строительства	—
5.1.	Сведения о местоположении здания, сооружения, объекта незавершенного строительства (при отсутствии адреса) в структурированном в соответствии с федеральной информационной адресной системой виде	456306, Российская Федерация, Челябинская область, Миасс г, Коллективный Сад Родничок тер, д 509
5.2.	Дополнительные сведения о местоположении	—
6.	Иные сведения	—

3. Пояснения к сведениям об объекте недвижимости с кадастровым номером 74:34:1707001:650 :

1.	—
----	---

1. Сведения о характерных точках контура объекта недвижимости с кадастровым номером 74:34:1707001:651 :

Система координат МСК 74, зона 2 Зона № 2

Обозначение характерных точек границ	Содержатся в Едином государственном реестре недвижимости			Определены в ходе выполнения комплексных кадастровых работ			Метод определения координат	Формулы, примененные для расчета средней квадратической погрешности определения координат характерных точек (Mt), м, с подставленными в такие формулы значениями и итоговые (вычисленные) значения Mt, м
	координаты, м		Радиус, м	координаты, м		Радиус, м		
	X	Y	R	X	Y	R		
1	2	3	4	5	6	7	8	9
н321О	—	—	—	582 596,43	2 231 837,97	—	Метод спутниковых геодезических измерений (определений)	$\sqrt{(m0^2 + m1^2)} = \sqrt{(0,15^2 + 0,17^2)}$ $= 0,20$
н322О	—	—	—	582 590,35	2 231 835,26	—		
н323О	—	—	—	582 593,41	2 231 828,68	—		

1	2	3	4	5	6	7	8	9
н3240	—	—	—	582 599,43	2 231 831,48	—	Метод спутниковых геодезических измерений (определений)	$\sqrt{(m_0^2 + m_1^2)} = \sqrt{(0,15^2 + 0,17^2)} = 0,20$
н3210	—	—	—	582 596,43	2 231 837,97	—		

2. Сведения о характеристиках объекта недвижимости с кадастровым номером 74:34:1707001:651 :

№ п/п	Наименование характеристики	Значение характеристики
1	2	3
1.	Вид объекта недвижимости	Здание
2.	Ранее присвоенный государственный учетный номер (инвентарный) здания, сооружения, объекта незавершенного строительства	Условный номер 74-74/034-74/034/040/2015-196
3.	Кадастровый номер земельного участка (земельных участков), в границах которого (которых) расположены здание, сооружение, объект незавершенного строительства	74:34:1707001:63
4.	Уникальный учетный номер кадастрового квартала, в границах которого расположены здание, сооружение, объект незавершенного строительства	74:34:1707001
5.	Адрес здания, сооружения, объекта незавершенного строительства	—
5.1.	Сведения о местоположении здания, сооружения, объекта незавершенного строительства (при отсутствии адреса) в структурированном в соответствии с федеральной информационной адресной системой виде	456306, Российская Федерация, Челябинская область, Миасс г, Коллективный Сад Родничок тер, д 217
5.2.	Дополнительные сведения о местоположении	—
6.	Иные сведения	—

3. Пояснения к сведениям об объекте недвижимости с кадастровым номером 74:34:1707001:651 :

1.	—
----	---

1. Сведения о характерных точках контура объекта недвижимости с кадастровым номером 74:34:1707001:652 :

Система координат		МСК 74, зона 2					Зона № <u>2</u>	
Обозначение характерных точек границ	Содержатся в Едином государственном реестре недвижимости			Определены в ходе выполнения комплексных кадастровых работ			Метод определения координат	Формулы, примененные для расчета средней квадратической погрешности определения координат характерных точек (Mt), м, с подставленными в такие формулы значениями и итоговые (вычисленные) значения Mt, м
	координаты, м		Радиус, м	координаты, м		Радиус, м		
	X	Y	R	X	Y	R		
1	2	3	4	5	6	7	8	9
н341О	—	—	—	582 966,74	2 231 360,58	—	Метод спутниковых геодезических измерений (определений)	$\sqrt{(m0^2 + m1^2)} = \sqrt{(0,15^2 + 0,17^2)} = 0,20$
н342О	—	—	—	582 961,73	2 231 358,40	—		
н343О	—	—	—	582 963,25	2 231 355,13	—		
н344О	—	—	—	582 968,28	2 231 357,43	—		
н341О	—	—	—	582 966,74	2 231 360,58	—		

2. Сведения о характеристиках объекта недвижимости с кадастровым номером 74:34:1707001:652 :

№ п/п	Наименование характеристики	Значение характеристики
1	2	3
1.	Вид объекта недвижимости	Здание
2.	Ранее присвоенный государственный учетный номер (инвентарный) здания, сооружения, объекта незавершенного строительства	Условный номер 74-74/034-74/034/052/2015-205
3.	Кадастровый номер земельного участка (земельных участков), в границах которого (которых) расположены здание, сооружение, объект незавершенного строительства	74:34:1707001:498
4.	Уникальный учетный номер кадастрового квартала, в границах которого расположены здание, сооружение, объект незавершенного строительства	74:34:1707001

1	2	3
5.	Адрес здания, сооружения, объекта незавершенного строительства	—
5.1.	Сведения о местоположении здания, сооружения, объекта незавершенного строительства (при отсутствии адреса) в структурированном в соответствии с федеральной информационной адресной системой виде	456306, Российская Федерация, Челябинская область, Миасс г, Коллективный Сад Родничок тер, д 413
5.2.	Дополнительные сведения о местоположении	—
6.	Иные сведения	—

3. Пояснения к сведениям об объекте недвижимости с кадастровым номером 74:34:1707001:652 :

1.	—
----	---

1. Сведения о характерных точках контура объекта недвижимости с кадастровым номером 74:34:1707001:653 :

Система координат	<u>МСК 74, зона 2</u>	Зона №	<u>2</u>
-------------------	-----------------------	--------	----------

Обозначение характерных точек границ	Содержатся в Едином государственном реестре недвижимости			Определены в ходе выполнения комплексных кадастровых работ			Метод определения координат	Формулы, примененные для расчета средней квадратической погрешности определения координат характерных точек (Mt), м, с подставленными в такие формулы значениями и итоговые (вычисленные) значения Mt, м
	координаты, м		Радиус, м	координаты, м		Радиус, м		
	X	Y	R	X	Y	R		
1	2	3	4	5	6	7	8	9
н3750	—	—	—	582 850,28	2 231 300,30	—	Метод спутниковых геодезических измерений (определений)	$\sqrt{(m0^2 + m1^2)} = \sqrt{(0,15^2 + 0,17^2)} = 0,20$
н3760	—	—	—	582 845,83	2 231 309,01	—		
н3770	—	—	—	582 838,95	2 231 305,61	—		
н3780	—	—	—	582 843,48	2 231 296,91	—		
н3750	—	—	—	582 850,28	2 231 300,30	—		

2. Сведения о характеристиках объекта недвижимости с кадастровым номером 74:34:1707001:653 :

№ п/п	Наименование характеристики	Значение характеристики
1	2	3
1.	Вид объекта недвижимости	Здание

1	2	3
2.	Ранее присвоенный государственный учетный номер (инвентарный) здания, сооружения, объекта незавершенного строительства	Условный номер 74-74/034-74/034/052/2015-239
3.	Кадастровый номер земельного участка (земельных участков), в границах которого (которых) расположены здание, сооружение, объект незавершенного строительства	74:34:1707001:251
4.	Уникальный учетный номер кадастрового квартала, в границах которого расположены здание, сооружение, объект незавершенного строительства	74:34:1707001
5.	Адрес здания, сооружения, объекта незавершенного строительства	—
5.1.	Сведения о местоположении здания, сооружения, объекта незавершенного строительства (при отсутствии адреса) в структурированном в соответствии с федеральной информационной адресной системой виде	456306, Российская Федерация, Челябинская область, Миасс г, Коллективный Сад Родничок тер, д 356
5.2.	Дополнительные сведения о местоположении	—
6.	Иные сведения	—

3. Пояснения к сведениям об объекте недвижимости с кадастровым номером 74:34:1707001:653 :

1.	—
----	---

1. Сведения о характерных точках контура объекта недвижимости с кадастровым номером 74:34:1707001:654 :

Система координат <u>МСК 74, зона 2</u>		Зона № <u>2</u>						
Обозначение характерных точек границ	Содержатся в Едином государственном реестре недвижимости		Определены в ходе выполнения комплексных кадастровых работ			Метод определения координат	Формулы, примененные для расчета средней квадратической погрешности определения координат характерных точек (Mt), м, с подставленными в такие формулы значениями и итоговые (вычисленные) значения Mt, м	
	координаты, м		координаты, м		Радиус, м			
	X	Y	X	Y	R			
1	2	3	4	5	6	7	8	9
н3690	—	—	—	582 532,55	2 232 210,17	—	Метод спутниковых геодезических измерений (определений)	$\sqrt{(m0^2 + m1^2)} = \sqrt{(0,15^2 + 0,17^2)}$ $= 0,20$
н3700	—	—	—	582 523,84	2 232 206,45	—		
н3710	—	—	—	582 529,20	2 232 195,20	—		

1	2	3	4	5	6	7	8	9
н3720	—	—	—	582 532,76	2 232 196,85	—	Метод спутниковых геодезических измерений (определений)	$\sqrt{(m0^2 + m1^2)} = \sqrt{(0,15^2 + 0,18^2)}$ = 0,23
н3730	—	—	582 534,48	2 232 193,34	—			
н3740	—	—	—	582 539,23	2 232 195,45	—		$\sqrt{(m0^2 + m1^2)} = \sqrt{(0,15^2 + 0,17^2)}$ = 0,20
н3690	—	—	—	582 532,55	2 232 210,17	—		

2. Сведения о характеристиках объекта недвижимости с кадастровым номером 74:34:1707001:654 :

№ п/п	Наименование характеристики	Значение характеристики
1	2	3
1.	Вид объекта недвижимости	Здание
2.	Ранее присвоенный государственный учетный номер (инвентарный) здания, сооружения, объекта незавершенного строительства	Условный номер 74-74/034-74/034/088/2015-47
3.	Кадастровый номер земельного участка (земельных участков), в границах которого (которых) расположены здание, сооружение, объект незавершенного строительства	74:34:1707001:262
4.	Уникальный учетный номер кадастрового квартала, в границах которого расположены здание, сооружение, объект незавершенного строительства	74:34:1707001
5.	Адрес здания, сооружения, объекта незавершенного строительства	—
5.1.	Сведения о местоположении здания, сооружения, объекта незавершенного строительства (при отсутствии адреса) в структурированном в соответствии с федеральной информационной адресной системой виде	456306, Российская Федерация, Челябинская область, Миасс г, Коллективный Сад Родничок тер, д 536
5.2.	Дополнительные сведения о местоположении	—
6.	Иные сведения	—

3. Пояснения к сведениям об объекте недвижимости с кадастровым номером 74:34:1707001:654 :

1.	—
----	---

1. Сведения о характерных точках контура объекта недвижимости с кадастровым номером 74:34:1707001:655 :

Система координат		МСК 74, зона 2					Зона № <u>2</u>	
Обозначение характерных точек границ	Содержатся в Едином государственном реестре недвижимости			Определены в ходе выполнения комплексных кадастровых работ			Метод определения координат	Формулы, примененные для расчета средней квадратической погрешности определения координат характерных точек (Mt), м, с подставленными в такие формулы значениями и итоговые (вычисленные) значения Mt, м
	координаты, м		Радиус, м	координаты, м		Радиус, м		
	X	Y	R	X	Y	R		
1	2	3	4	5	6	7	8	9
н3790	—	—	—	582 602,19	2 231 552,97	—	Метод спутниковых геодезических измерений (определений)	$\sqrt{(m0^2 + m1^2)} = \sqrt{(0,15^2 + 0,17^2)}$ $= 0,20$
н3800	—	—	—	582 598,17	2 231 551,06	—		
н3810	—	—	—	582 601,58	2 231 543,89	—		
н3820	—	—	—	582 605,53	2 231 545,80	—		
н3790	—	—	—	582 602,19	2 231 552,97	—		

2. Сведения о характеристиках объекта недвижимости с кадастровым номером 74:34:1707001:655 :

№ п/п	Наименование характеристики	Значение характеристики
1	2	3
1.	Вид объекта недвижимости	Здание
2.	Ранее присвоенный государственный учетный номер (инвентарный) здания, сооружения, объекта незавершенного строительства	Условный номер 74-74/034-74/034/094/2015-157
3.	Кадастровый номер земельного участка (земельных участков), в границах которого (которых) расположены здание, сооружение, объект незавершенного строительства	74:34:1707001:47
4.	Уникальный учетный номер кадастрового квартала, в границах которого расположены здание, сооружение, объект незавершенного строительства	74:34:1707001

1	2	3
5.	Адрес здания, сооружения, объекта незавершенного строительства	—
5.1.	Сведения о местоположении здания, сооружения, объекта незавершенного строительства (при отсутствии адреса) в структурированном в соответствии с федеральной информационной адресной системой виде	456306, Российская Федерация, Челябинская область, Миасс г, Коллективный Сад Родничок тер, д 155
5.2.	Дополнительные сведения о местоположении	—
6.	Иные сведения	—

3. Пояснения к сведениям об объекте недвижимости с кадастровым номером 74:34:1707001:655 :

1.	—
----	---

1. Сведения о характерных точках контура объекта недвижимости с кадастровым номером 74:34:1707001:656 :

Система координат	<u>МСК 74, зона 2</u>	Зона №	<u>2</u>
-------------------	-----------------------	--------	----------

Обозначение характерных точек границ	Содержатся в Едином государственном реестре недвижимости			Определены в ходе выполнения комплексных кадастровых работ			Метод определения координат	Формулы, примененные для расчета средней квадратической погрешности определения координат характерных точек (Mt), м, с подставленными в такие формулы значениями и итоговые (вычисленные) значения Mt, м
	координаты, м		Радиус, м	координаты, м		Радиус, м		
	X	Y	R	X	Y	R		
1	2	3	4	5	6	7	8	9
н3250	—	—	—	583 162,61	2 231 507,90	—	Метод спутниковых геодезических измерений (определений)	$\sqrt{(m0^2 + m1^2)} = \sqrt{(0,15^2 + 0,17^2)}$ $= 0,20$
н3260	—	—	—	583 155,75	2 231 507,90	—		
н3270	—	—	—	583 155,75	2 231 502,83	—		
н3280	—	—	—	583 162,61	2 231 502,83	—		
н3250	—	—	—	583 162,61	2 231 507,90	—		

2. Сведения о характеристиках объекта недвижимости с кадастровым номером 74:34:1707001:656 :

№ п/п	Наименование характеристики	Значение характеристики
1	2	3
1.	Вид объекта недвижимости	Здание

1	2	3
2.	Ранее присвоенный государственный учетный номер (инвентарный) здания, сооружения, объекта незавершенного строительства	Условный номер 74-74/034-74/034/600/2015-3638
3.	Кадастровый номер земельного участка (земельных участков), в границах которого (которых) расположены здание, сооружение, объект незавершенного строительства	74:34:1707001:191
4.	Уникальный учетный номер кадастрового квартала, в границах которого расположены здание, сооружение, объект незавершенного строительства	74:34:1707001
5.	Адрес здания, сооружения, объекта незавершенного строительства	—
5.1.	Сведения о местоположении здания, сооружения, объекта незавершенного строительства (при отсутствии адреса) в структурированном в соответствии с федеральной информационной адресной системой виде	456306, Российская Федерация, Челябинская область, Миасс г, Коллективный Сад Родничок тер, д 514
5.2.	Дополнительные сведения о местоположении	—
6.	Иные сведения	—

3. Пояснения к сведениям об объекте недвижимости с кадастровым номером 74:34:1707001:656 :

1.	—
----	---

1. Сведения о характерных точках контура объекта недвижимости с кадастровым номером 74:34:1707001:657 :

Система координат <u>МСК 74, зона 2</u>		Зона № <u>2</u>						
Обозначение характерных точек границ	Содержатся в Едином государственном реестре недвижимости		Определены в ходе выполнения комплексных кадастровых работ			Метод определения координат	Формулы, примененные для расчета средней квадратической погрешности определения координат характерных точек (Mt), м, с подставленными в такие формулы значениями и итоговые (вычисленные) значения Mt, м	
	координаты, м		координаты, м		Радиус, м			
	X	Y	X	Y	R			
1	2	3	4	5	6	7	8	9
н3450	—	—	—	582 791,92	2 231 458,39	—	Метод спутниковых геодезических измерений (определений)	$\sqrt{(m0^2 + m1^2)} = \sqrt{(0,15^2 + 0,17^2)}$ $= 0,20$
н3460	—	—	—	582 788,63	2 231 464,27	—		
н3470	—	—	—	582 783,92	2 231 461,63	—		

1	2	3	4	5	6	7	8	9
н3480	—	—	—	582 787,21	2 231 455,75	—	Метод спутниковых геодезических измерений (определений)	$\sqrt{(m0^2 + m1^2)} = \sqrt{(0,15^2 + 0,17^2)}$ = 0,20
н3450	—	—	—	582 791,92	2 231 458,39	—		

2. Сведения о характеристиках объекта недвижимости с кадастровым номером 74:34:1707001:657 :

№ п/п	Наименование характеристики	Значение характеристики
1	2	3
1.	Вид объекта недвижимости	Здание
2.	Ранее присвоенный государственный учетный номер (инвентарный) здания, сооружения, объекта незавершенного строительства	Условный номер 74-74/034-74/034/301/2016-2911
3.	Кадастровый номер земельного участка (земельных участков), в границах которого (которых) расположены здание, сооружение, объект незавершенного строительства	74:34:1707001:284
4.	Уникальный учетный номер кадастрового квартала, в границах которого расположены здание, сооружение, объект незавершенного строительства	74:34:1707001
5.	Адрес здания, сооружения, объекта незавершенного строительства	—
5.1.	Сведения о местоположении здания, сооружения, объекта незавершенного строительства (при отсутствии адреса) в структурированном в соответствии с федеральной информационной адресной системой виде	456306, Российская Федерация, Челябинская область, Миасс г, Коллективный Сад Родничок тер, д 243
5.2.	Дополнительные сведения о местоположении	—
6.	Иные сведения	—

3. Пояснения к сведениям об объекте недвижимости с кадастровым номером 74:34:1707001:657 :

1.	—
----	---

1. Сведения о характерных точках контура объекта недвижимости с кадастровым номером 74:34:1707001:658 :

Система координат		МСК 74, зона 2					Зона № <u>2</u>	
Обозначение характерных точек границ	Содержатся в Едином государственном реестре недвижимости			Определены в ходе выполнения комплексных кадастровых работ			Метод определения координат	Формулы, примененные для расчета средней квадратической погрешности определения координат характерных точек (Mt), м, с подставленными в такие формулы значениями и итоговые (вычисленные) значения Mt, м
	координаты, м		Радиус, м	координаты, м		Радиус, м		
	X	Y	R	X	Y	R		
1	2	3	4	5	6	7	8	9
н3830	—	—	—	582 553,45	2 232 116,52	—	Метод спутниковых геодезических измерений (определений)	$\sqrt{(m0^2 + m1^2)} = \sqrt{(0,15^2 + 0,17^2)} = 0,20$
н3840	—	—	—	582 550,55	2 232 122,88	—		
н3850	—	—	—	582 546,42	2 232 121,00	—		
н3860	—	—	—	582 549,37	2 232 114,75	—		
н3830	—	—	—	582 553,45	2 232 116,52	—		
н3830	—	—	—	582 553,45	2 232 116,52	—		

2. Сведения о характеристиках объекта недвижимости с кадастровым номером 74:34:1707001:658 :

№ п/п	Наименование характеристики	Значение характеристики
1	2	3
1.	Вид объекта недвижимости	Здание
2.	Ранее присвоенный государственный учетный номер (инвентарный) здания, сооружения, объекта незавершенного строительства	Условный номер 74-74/034-74/034/208/2016-3413
3.	Кадастровый номер земельного участка (земельных участков), в границах которого (которых) расположены здание, сооружение, объект незавершенного строительства	74:34:1707001:29
4.	Уникальный учетный номер кадастрового квартала, в границах которого расположены здание, сооружение, объект незавершенного строительства	74:34:1707001

1	2	3
5.	Адрес здания, сооружения, объекта незавершенного строительства	—
5.1.	Сведения о местоположении здания, сооружения, объекта незавершенного строительства (при отсутствии адреса) в структурированном в соответствии с федеральной информационной адресной системой виде	456306, Российская Федерация, Челябинская область, Миасс г, Коллективный Сад Родничок тер, д 95
5.2.	Дополнительные сведения о местоположении	—
6.	Иные сведения	—

3. Пояснения к сведениям об объекте недвижимости с кадастровым номером 74:34:1707001:658 :

1.	—
----	---

1. Сведения о характерных точках контура объекта недвижимости с кадастровым номером 74:34:1707001:659 :

Система координат	<u>МСК 74, зона 2</u>	Зона №	<u>2</u>
-------------------	-----------------------	--------	----------

Обозначение характерных точек границ	Содержатся в Едином государственном реестре недвижимости			Определены в ходе выполнения комплексных кадастровых работ			Метод определения координат	Формулы, примененные для расчета средней квадратической погрешности определения координат характерных точек (Mt), м, с подставленными в такие формулы значениями и итоговые (вычисленные) значения Mt, м
	координаты, м		Радиус, м	координаты, м		Радиус, м		
	X	Y	R	X	Y	R		
1	2	3	4	5	6	7	8	9
н329О	—	—	—	583 063,53	2 231 468,14	—	Метод спутниковых геодезических измерений (определений)	$\sqrt{(m0^2 + m1^2)} = \sqrt{(0,15^2 + 0,17^2)}$ $= 0,20$
н330О	—	—	—	583 059,89	2 231 475,15	—		
н331О	—	—	—	583 054,51	2 231 472,24	—		
н332О	—	—	—	583 058,13	2 231 465,31	—		
н329О	—	—	—	583 063,53	2 231 468,14	—		

2. Сведения о характеристиках объекта недвижимости с кадастровым номером 74:34:1707001:659 :

№ п/п	Наименование характеристики	Значение характеристики
1	2	3
1.	Вид объекта недвижимости	Здание

1	2	3
2.	Ранее присвоенный государственный учетный номер (инвентарный) здания, сооружения, объекта незавершенного строительства	Условный номер 74-74/034-74/034/208/2016-4510
3.	Кадастровый номер земельного участка (земельных участков), в границах которого (которых) расположены здание, сооружение, объект незавершенного строительства	74:34:1707001:177
4.	Уникальный учетный номер кадастрового квартала, в границах которого расположены здание, сооружение, объект незавершенного строительства	74:34:1707001
5.	Адрес здания, сооружения, объекта незавершенного строительства	—
5.1.	Сведения о местоположении здания, сооружения, объекта незавершенного строительства (при отсутствии адреса) в структурированном в соответствии с федеральной информационной адресной системой виде	456306, Российская Федерация, Челябинская область, Миасс г, Коллективный Сад Родничок тер, д 484
5.2.	Дополнительные сведения о местоположении	—
6.	Иные сведения	—

3. Пояснения к сведениям об объекте недвижимости с кадастровым номером 74:34:1707001:659 :

1.	—
----	---

1. Сведения о характерных точках контура объекта недвижимости с кадастровым номером 74:34:1707001:660 :

Система координат МСК 74, зона 2 Зона № 2

Обозначение характерных точек границ	Содержатся в Едином государственном реестре недвижимости			Определены в ходе выполнения комплексных кадастровых работ			Метод определения координат	Формулы, примененные для расчета средней квадратической погрешности определения координат характерных точек (Mt), м, с подставленными в такие формулы значениями и итоговые (вычисленные) значения Mt, м
	координаты, м		Радиус, м	координаты, м		Радиус, м		
	X	Y	R	X	Y	R		
1	2	3	4	5	6	7	8	9
н3490	—	—	—	583 031,35	2 231 534,45	—	Метод спутниковых геодезических измерений (определений)	$\sqrt{(m0^2 + m1^2)} = \sqrt{(0,15^2 + 0,17^2)}$ $= 0,20$
н3500	—	—	—	583 028,53	2 231 540,28	—		
н3510	—	—	—	583 024,40	2 231 538,28	—		

1	2	3	4	5	6	7	8	9
н352О	—	—	—	583 027,21	2 231 532,46	—	Метод спутниковых геодезических измерений (определений)	$\sqrt{(m_0^2 + m_1^2)} = \sqrt{(0,15^2 + 0,17^2)} = 0,20$
н349О	—	—	—	583 031,35	2 231 534,45	—		

2. Сведения о характеристиках объекта недвижимости с кадастровым номером 74:34:1707001:660 :

№ п/п	Наименование характеристики	Значение характеристики
1	2	3
1.	Вид объекта недвижимости	Здание
2.	Ранее присвоенный государственный учетный номер (инвентарный) здания, сооружения, объекта незавершенного строительства	Условный номер 74-74/034-74/034/208/2016-4941
3.	Кадастровый номер земельного участка (земельных участков), в границах которого (которых) расположены здание, сооружение, объект незавершенного строительства	74:34:1707001:175
4.	Уникальный учетный номер кадастрового квартала, в границах которого расположены здание, сооружение, объект незавершенного строительства	74:34:1707001
5.	Адрес здания, сооружения, объекта незавершенного строительства	—
5.1.	Сведения о местоположении здания, сооружения, объекта незавершенного строительства (при отсутствии адреса) в структурированном в соответствии с федеральной информационной адресной системой виде	456306, Российская Федерация, Челябинская область, Миасс г, Коллективный Сад Родничок тер, д 481
5.2.	Дополнительные сведения о местоположении	—
6.	Иные сведения	—

3. Пояснения к сведениям об объекте недвижимости с кадастровым номером 74:34:1707001:660 :

1.	—
----	---

**Сведения о зданиях, сооружениях, объектах незавершенного строительства,
необходимые для исправления реестровых ошибок в сведениях об описании их местоположения**

1. Сведения о характерных точках контура _____ здания _____
 _____ вид объекта недвижимости (здание, сооружение, объект незавершенного строительства)
 с кадастровым номером 74:34:1707001:643 _____ :

Система координат МСК 74, зона 2 _____ Зона № 2 _____

Обозначение характерных точек границ	Содержатся в Едином государственном реестре недвижимости			Определены в ходе выполнения комплексных кадастровых работ			Метод определения координат	Формулы, примененные для расчета средней квадратической погрешности определения координат характерных точек (Mt), м, с подставленными в такие формулы значениями и итоговые (вычисленные) значения Mt, м
	координаты, м		Радиус, м	координаты, м		Радиус, м		
	X	Y	R	X	Y	R		
1	2	3	4	5	6	7	8	9
н3170	—	—	—	582 693,05	2 231 620,84	—	Метод спутниковых геодезических измерений (определений)	$\sqrt{(m0^2 + m1^2)} = \sqrt{(0,15^2 + 0,17^2)}$ $= 0,20$
н3180	—	—	—	582 698,23	2 231 622,93	—		
н3190	—	—	—	582 696,00	2 231 628,35	—		
н3200	—	—	—	582 690,88	2 231 626,24	—		
13635	582 699,95	2 231 623,73	—	—	—	—	—	—
13636	582 697,72	2 231 629,15	—	—	—	—		
13637	582 692,60	2 231 627,04	—	—	—	—		
13638	582 694,77	2 231 621,64	—	—	—	—		
н3170	—	—	—	582 693,05	2 231 620,84	—	Метод спутниковых геодезических измерений (определений)	$\sqrt{(m0^2 + m1^2)} = \sqrt{(0,15^2 + 0,17^2)}$ $= 0,20$

2. Иные сведения об объекте недвижимости с кадастровым номером 74:34:1707001:643 _____ :

1. _____

3. Пояснения к сведениям об объекте недвижимости с кадастровым номером 74:34:1707001:643 _____ :


1. Сведения об описании местоположения на местности, не соответствовало сведениям ЕГРН. Здание частично разрушено.


Схема границ земельных участков





74:34:1707001

Условные обозначения:

 451 - Характерная точка границы земельного участка

 - Вновь образованная или уточненная часть границы земельного участка./ Контур образованного здания, сооружения, объекта незавершенного строительства

 - Существующая часть границы, имеющиеся в ГКН сведения о которой достаточны для определения ее местоположения

 74:36:0 - Номер кадастрового квартала

Масштаб 1:2 500

**АКТ
СОГЛАСОВАНИЯ МЕСТОПОЛОЖЕНИЯ ГРАНИЦ ЗЕМЕЛЬНЫХ УЧАСТКОВ
ПРИ ВЫПОЛНЕНИИ КОМПЛЕКСНЫХ КАДАСТРОВЫХ РАБОТ**

74:34:1707001

(наименование субъекта Российской Федерации, муниципального образования, населенного пункта, уникальные учетные номера кадастровых кварталов, а также иные сведения, позволяющие определить местоположение территории, на которой выполняются комплексные кадастровые работы)

Всего листов 18

Лист № 1

№ п/п	Обозначение части (характерной точки) границы		Результат согласования (согласовано / спорное)	Кадастровые номера или обозначения смежных земельных участков	Сведения о лице, представившем возражения	Реквизиты вступившего в законную силу судебного акта
	от т.	до т.				
1	2	3	4	5	6	7
1	287	288	Согласовано	74:34:1707001:1		
	287	288		74:34:1707001:2		
2	288	287	Согласовано	74:34:1707001:1		
3	287	288	Согласовано	74:34:1707001:2		
4	448	449	Согласовано	74:34:1707001:3		
	448	449		74:34:1707001:552		
5	449	448	Согласовано	74:34:1707001:3		
6	652		Согласовано	74:34:1707001:4		
	652			74:34:1707001:6		
7	652	653	Согласовано	74:34:1707001:4		
8	653		Согласовано	74:34:1707001:4		
	653			74:34:1707001:460		
9	653	652	Согласовано	74:34:1707001:4		
10	482	403	Согласовано	74:34:1707001:5		
11	403	402	Согласовано	74:34:1707001:5		
	403	402		74:34:1707001:204		
12	402	483	Согласовано	74:34:1707001:5		
13	483	482	Согласовано	74:34:1707001:5		
	483	482		74:34:1707001:337		
14	781	887	Согласовано	74:34:1707001:7		
15	887		Согласовано	74:34:1707001:7		
	887			74:34:1707001:428		
16	887	782	Согласовано	74:34:1707001:7		
17	782	781	Согласовано	74:34:1707001:7		
	782	781		74:34:1707001:460		
18	751	751	Согласовано	74:34:1707001:8		
19	300	300	Согласовано	74:34:1707001:11		
20	32		Согласовано	74:34:1707001:12		
	32			74:34:1707001:21		
21	32	32	Согласовано	74:34:1707001:12		
22	44		Согласовано	74:34:1707001:13		
	44			74:34:1707001:246		
	44			74:34:1707001:14		
	44			74:34:1707001:20		
23	44	45	Согласовано	74:34:1707001:13		
	44	45		74:34:1707001:20		
24	45	43	Согласовано	74:34:1707001:13		
25	43	44	Согласовано	74:34:1707001:13		
	43	44		74:34:1707001:14		
26	63		Согласовано	74:34:1707001:14		
	63			74:34:1707001:333		
	63			74:34:1707001:210		
	63			74:34:1707001:246		
27	63	44	Согласовано	74:34:1707001:14		
	63	44		74:34:1707001:246		
28	43	62	Согласовано	74:34:1707001:14		
29	62	63	Согласовано	74:34:1707001:14		
	62	63		74:34:1707001:210		

30	78		Согласовано	74:34:1707001:15	
	78			74:34:1707001:18	
31	78	79	Согласовано	74:34:1707001:15	
	78	79		74:34:1707001:19	
32	79		Согласовано	74:34:1707001:15	
	79			74:34:1707001:406	
	79			74:34:1707001:380	
	79			74:34:1707001:19	
33	80		Согласовано	74:34:1707001:15	
	80			74:34:1707001:380	
34	80	78	Согласовано	74:34:1707001:15	
35	383	387	Согласовано	74:34:1707001:19	
36	387	79	Согласовано	74:34:1707001:19	
	387	79		74:34:1707001:406	
37	78	383	Согласовано	74:34:1707001:19	
	78	383		74:34:1707001:18	
38	159	45	Согласовано	74:34:1707001:20	
39	44	159	Согласовано	74:34:1707001:20	
	44	159		74:34:1707001:246	
40	32	32	Согласовано	74:34:1707001:21	
41	174	174	Согласовано	74:34:1707001:22	
42	180	181	Согласовано	74:34:1707001:23	
43	181	182	Согласовано	74:34:1707001:23	
	181	182		74:34:1707001:438	
44	182	179	Согласовано	74:34:1707001:23	
45	179	180	Согласовано	74:34:1707001:23	
	179	180		74:34:1707001:24	
46	232	429	Согласовано	74:34:1707001:26	
47	429	205	Согласовано	74:34:1707001:26	
	429	205		74:34:1707001:27	
48	205		Согласовано	74:34:1707001:26	
	205			74:34:1707001:255	
	205			74:34:1707001:313	
	205			74:34:1707001:27	
49	205	232	Согласовано	74:34:1707001:26	
	205	232		74:34:1707001:313	
50	429	437	Согласовано	74:34:1707001:27	
51	437	206	Согласовано	74:34:1707001:27	
	437	206		74:34:1707001:28	
52	206		Согласовано	74:34:1707001:27	
	206			74:34:1707001:670	
	206			74:34:1707001:255	
	206			74:34:1707001:28	
53	206	205	Согласовано	74:34:1707001:27	
	206	205		74:34:1707001:255	
54	437	588	Согласовано	74:34:1707001:28	
55	588		Согласовано	74:34:1707001:28	
	588			74:34:1707001:218	
56	588	206	Согласовано	74:34:1707001:28	
	588	206		74:34:1707001:670	
57	228	227	Согласовано	74:34:1707001:29	
58	227	228	Согласовано	74:34:1707001:29	
	227	228		74:34:1707001:30	
59	452	228	Согласовано	74:34:1707001:30	
60	227	451	Согласовано	74:34:1707001:30	
61	451	452	Согласовано	74:34:1707001:30	
	451	452		74:34:1707001:391	
62	488	487	Согласовано	74:34:1707001:31	
	488	487		74:34:1707001:37	
63	487	627	Согласовано	74:34:1707001:31	
64	627	628	Согласовано	74:34:1707001:31	
	627	628		74:34:1707001:419	

65	628	488	Согласовано	74:34:1707001:31	
66	257	257	Согласовано	74:34:1707001:35	
67	275	276	Согласовано	74:34:1707001:36	
	275	276		74:34:1707001:214	
68	276	275	Согласовано	74:34:1707001:36	
69	485	487	Согласовано	74:34:1707001:37	
70	488	484	Согласовано	74:34:1707001:37	
71	484	485	Согласовано	74:34:1707001:37	
	484	485		74:34:1707001:214	
72	493	493	Согласовано	74:34:1707001:38	
73	516	515	Согласовано	74:34:1707001:39	
74	515	516	Согласовано	74:34:1707001:39	
	515	516		74:34:1707001:40	
75	656	658	Согласовано	74:34:1707001:40	
	656	658		74:34:1707001:41	
76	658	516	Согласовано	74:34:1707001:40	
77	515	656	Согласовано	74:34:1707001:40	
78	263		Согласовано	74:34:1707001:43	
	263			74:34:1707001:354	
79	263	439	Согласовано	74:34:1707001:43	
80	439	438	Согласовано	74:34:1707001:43	
	439	438		74:34:1707001:274	
81	438	263	Согласовано	74:34:1707001:43	
82	270		Согласовано	74:34:1707001:45	
	270			74:34:1707001:56	
	270			74:34:1707001:46	
	270			74:34:1707001:355	
83	267	270	Согласовано	74:34:1707001:45	
	267	270		74:34:1707001:355	
84	270	773	Согласовано	74:34:1707001:45	
	270	773		74:34:1707001:46	
85	773	267	Согласовано	74:34:1707001:45	
86	270	778	Согласовано	74:34:1707001:46	
	270	778		74:34:1707001:56	
87	778		Согласовано	74:34:1707001:46	
	778			74:34:1707001:55	
	778			74:34:1707001:56	
	778			74:34:1707001:47	
88	778	779	Согласовано	74:34:1707001:46	
	778	779		74:34:1707001:47	
89	779	773	Согласовано	74:34:1707001:46	
90	700	701	Согласовано	74:34:1707001:50	
91	701		Согласовано	74:34:1707001:50	
	701			74:34:1707001:426	
92	701	699	Согласовано	74:34:1707001:50	
93	699	700	Согласовано	74:34:1707001:50	
	699	700		74:34:1707001:49	
94	715		Согласовано	74:34:1707001:51	
	715			74:34:1707001:54	
95	715	716	Согласовано	74:34:1707001:51	
	715	716		74:34:1707001:497	
96	716	715	Согласовано	74:34:1707001:51	
97	185		Согласовано	74:34:1707001:52	
	185			74:34:1707001:341	
	185			74:34:1707001:231	
	185			74:34:1707001:53	
98	185	795	Согласовано	74:34:1707001:52	
	185	795		74:34:1707001:53	
99	795	186	Согласовано	74:34:1707001:52	
100	186	185	Согласовано	74:34:1707001:52	
	186	185		74:34:1707001:231	
101	638	795	Согласовано	74:34:1707001:53	

102	185	638	Согласовано	74:34:1707001:53	
	185	638		74:34:1707001:341	
103	715	670	Согласовано	74:34:1707001:54	
104	670		Согласовано	74:34:1707001:54	
	670			74:34:1707001:431	
105	670	715	Согласовано	74:34:1707001:54	
	670	715		74:34:1707001:497	
106	269	901	Согласовано	74:34:1707001:56	
107	901	778	Согласовано	74:34:1707001:56	
	901	778		74:34:1707001:55	
108	270	269	Согласовано	74:34:1707001:56	
	270	269		74:34:1707001:355	
109	692	693	Согласовано	74:34:1707001:57	
110	693	692	Согласовано	74:34:1707001:57	
	693	692		74:34:1707001:447	
111	256		Согласовано	74:34:1707001:58	
	256			74:34:1707001:71	
112	253	256	Согласовано	74:34:1707001:58	
	253	256		74:34:1707001:347	
113	256	253	Согласовано	74:34:1707001:58	
114	720		Согласовано	74:34:1707001:59	
	720			74:34:1707001:69	
115	720	721	Согласовано	74:34:1707001:59	
116	721		Согласовано	74:34:1707001:59	
	721			74:34:1707001:68	
117	721	720	Согласовано	74:34:1707001:59	
118	727		Согласовано	74:34:1707001:60	
	727			74:34:1707001:68	
119	727	728	Согласовано	74:34:1707001:60	
	727	728		74:34:1707001:67	
120	728	729	Согласовано	74:34:1707001:60	
	728	729		74:34:1707001:416	
121	729	727	Согласовано	74:34:1707001:60	
122	731		Согласовано	74:34:1707001:61	
	731			74:34:1707001:66	
123	732		Согласовано	74:34:1707001:61	
	732			74:34:1707001:65	
	732			74:34:1707001:62	
	732			74:34:1707001:485	
124	731	732	Согласовано	74:34:1707001:61	
	731	732		74:34:1707001:485	
125	732	733	Согласовано	74:34:1707001:61	
	732	733		74:34:1707001:62	
126	733	731	Согласовано	74:34:1707001:61	
127	732	734	Согласовано	74:34:1707001:62	
	732	734		74:34:1707001:65	
128	734	733	Согласовано	74:34:1707001:62	
129	606	607	Согласовано	74:34:1707001:63	
130	607	606	Согласовано	74:34:1707001:63	
	607	606		74:34:1707001:276	
131	819	734	Согласовано	74:34:1707001:65	
132	732	819	Согласовано	74:34:1707001:65	
	732	819		74:34:1707001:485	
133	711	821	Согласовано	74:34:1707001:66	
134	821	731	Согласовано	74:34:1707001:66	
	821	731		74:34:1707001:485	
135	731	712	Согласовано	74:34:1707001:66	
136	712	711	Согласовано	74:34:1707001:66	
	712	711		74:34:1707001:509	
137	842		Согласовано	74:34:1707001:67	
	842			74:34:1707001:553	
	842			74:34:1707001:68	

138	842	728	Согласовано	74:34:1707001:67		
139	728		Согласовано	74:34:1707001:67		
	728			74:34:1707001:416		
140	727	842	Согласовано	74:34:1707001:67		
	727	842		74:34:1707001:68		
141	727	842	Согласовано	74:34:1707001:68		
142	720	720	Согласовано	74:34:1707001:69		
143	837	837	Согласовано	74:34:1707001:70		
144	255	836	Согласовано	74:34:1707001:71		
145	836		Согласовано	74:34:1707001:71		
	836			74:34:1707001:668		
146	836	256	Согласовано	74:34:1707001:71		
147	256	255	Согласовано	74:34:1707001:71		
	256	255		74:34:1707001:347		
148	741	741	Согласовано	74:34:1707001:72		
149	210		Согласовано	74:34:1707001:74		
	210			74:34:1707001:92		
150	210	745	Согласовано	74:34:1707001:74		
151	745		Согласовано	74:34:1707001:74		
	745			74:34:1707001:91		
152	745	211	Согласовано	74:34:1707001:74		
153	211	210	Согласовано	74:34:1707001:74		
	211	210		74:34:1707001:284		
154	748	749	Согласовано	74:34:1707001:77		
	748	749		74:34:1707001:88		
155	749	750	Согласовано	74:34:1707001:77		
	749	750		74:34:1707001:78		
156	750	748	Согласовано	74:34:1707001:77		
157	749		Согласовано	74:34:1707001:78		
	749			74:34:1707001:88		
158	749	688	Согласовано	74:34:1707001:78		
159	688		Согласовано	74:34:1707001:78		
	688			74:34:1707001:449		
160	688	687	Согласовано	74:34:1707001:78		
	688	687		74:34:1707001:445		
161	687	750	Согласовано	74:34:1707001:78		
162	765		Согласовано	74:34:1707001:81		
	765			74:34:1707001:477		
	765			74:34:1707001:672		
	765			74:34:1707001:85		
163	766		Согласовано	74:34:1707001:81		
	766			74:34:1707001:84		
	766			74:34:1707001:82		
	766			74:34:1707001:85		
164	765	766	Согласовано	74:34:1707001:81		
	765	766		74:34:1707001:85		
165	766	767	Согласовано	74:34:1707001:81		
	766	767		74:34:1707001:82		
166	767	764	Согласовано	74:34:1707001:81		
167	764	765	Согласовано	74:34:1707001:81		
	764	765		74:34:1707001:672		
168	766	768	Согласовано	74:34:1707001:82		
	766	768		74:34:1707001:84		
169	768	769	Согласовано	74:34:1707001:82		
	768	769		74:34:1707001:83		
170	769	767	Согласовано	74:34:1707001:82		
171	768		Согласовано	74:34:1707001:83		
	768			74:34:1707001:84		
172	768	708	Согласовано	74:34:1707001:83		
173	708	707	Согласовано	74:34:1707001:83		
	708	707		74:34:1707001:506		
174	707	769	Согласовано	74:34:1707001:83		

175	856	768	Согласовано	74:34:1707001:84	
176	766	856	Согласовано	74:34:1707001:84	
	766	856		74:34:1707001:85	
177	858	856	Согласовано	74:34:1707001:85	
178	765	858	Согласовано	74:34:1707001:85	
	765	858		74:34:1707001:477	
179	859	758	Согласовано	74:34:1707001:86	
180	758	859	Согласовано	74:34:1707001:86	
	758	859		74:34:1707001:492	
181	748	749	Согласовано	74:34:1707001:88	
182	865	864	Согласовано	74:34:1707001:89	
183	864	865	Согласовано	74:34:1707001:89	
	864	865		74:34:1707001:90	
184	869	865	Согласовано	74:34:1707001:90	
185	864	868	Согласовано	74:34:1707001:90	
	864	868		74:34:1707001:487	
186	868	869	Согласовано	74:34:1707001:90	
	868	869		74:34:1707001:91	
187	868		Согласовано	74:34:1707001:91	
	868			74:34:1707001:487	
188	868	869	Согласовано	74:34:1707001:91	
189	209	210	Согласовано	74:34:1707001:92	
190	210	209	Согласовано	74:34:1707001:92	
	210	209		74:34:1707001:284	
191	304		Согласовано	74:34:1707001:94	
	304			74:34:1707001:113	
192	304	307	Согласовано	74:34:1707001:94	
	304	307		74:34:1707001:112	
193	307	1080	Согласовано	74:34:1707001:94	
	307	1080		74:34:1707001:95	
194	1080	304	Согласовано	74:34:1707001:94	
195	307		Согласовано	74:34:1707001:95	
	307			74:34:1707001:112	
196	307	1081	Согласовано	74:34:1707001:95	
197	1081	1082	Согласовано	74:34:1707001:95	
	1081	1082		74:34:1707001:96	
198	1082	1080	Согласовано	74:34:1707001:95	
199	1081	18	Согласовано	74:34:1707001:96	
200	18		Согласовано	74:34:1707001:96	
	18			74:34:1707001:111	
201	18	1082	Согласовано	74:34:1707001:96	
202	473	479	Согласовано	74:34:1707001:97	
	473	479		74:34:1707001:335	
203	479	473	Согласовано	74:34:1707001:97	
204	426	523	Согласовано	74:34:1707001:98	
205	523		Согласовано	74:34:1707001:98	
	523			74:34:1707001:108	
206	523	1086	Согласовано	74:34:1707001:98	
	523	1086		74:34:1707001:99	
207	1086	427	Согласовано	74:34:1707001:98	
208	427	426	Согласовано	74:34:1707001:98	
	427	426		74:34:1707001:237	
209	523	509	Согласовано	74:34:1707001:99	
	523	509		74:34:1707001:108	
210	509	508	Согласовано	74:34:1707001:99	
	509	508		74:34:1707001:383	
211	508	1086	Согласовано	74:34:1707001:99	
212	296	299	Согласовано	74:34:1707001:100	
	296	299		74:34:1707001:107	
213	299	519	Согласовано	74:34:1707001:100	
	299	519		74:34:1707001:432	
214	519		Согласовано	74:34:1707001:100	

	519			74:34:1707001:553	
	519			74:34:1707001:432	
215	519	510	Согласовано	74:34:1707001:100	
216	510	296	Согласовано	74:34:1707001:100	
	510	296		74:34:1707001:383	
217	290	291	Согласовано	74:34:1707001:101	
	290	291		74:34:1707001:279	
218	291	290	Согласовано	74:34:1707001:101	
219	9		Согласовано	74:34:1707001:102	
	9			74:34:1707001:106	
220	2		Согласовано	74:34:1707001:102	
	2			74:34:1707001:104	
	2			74:34:1707001:103	
	2			74:34:1707001:105	
221	9	2	Согласовано	74:34:1707001:102	
	9	2		74:34:1707001:105	
222	2	1	Согласовано	74:34:1707001:102	
	2	1		74:34:1707001:103	
223	1	9	Согласовано	74:34:1707001:102	
224	2	3	Согласовано	74:34:1707001:103	
	2	3		74:34:1707001:104	
225	3	1	Согласовано	74:34:1707001:103	
226	293	3	Согласовано	74:34:1707001:104	
227	2	293	Согласовано	74:34:1707001:104	
	2	293		74:34:1707001:105	
228	8	293	Согласовано	74:34:1707001:105	
229	9	8	Согласовано	74:34:1707001:105	
	9	8		74:34:1707001:106	
230	9	8	Согласовано	74:34:1707001:106	
231	296	299	Согласовано	74:34:1707001:107	
232	299		Согласовано	74:34:1707001:107	
	299			74:34:1707001:432	
233	523	509	Согласовано	74:34:1707001:108	
234	509		Согласовано	74:34:1707001:108	
	509			74:34:1707001:383	
235	20	10	Согласовано	74:34:1707001:110	
236	10	13	Согласовано	74:34:1707001:110	
	10	13		74:34:1707001:109	
237	13	21	Согласовано	74:34:1707001:110	
238	21	20	Согласовано	74:34:1707001:110	
	21	20		74:34:1707001:111	
239	21	20	Согласовано	74:34:1707001:111	
240	305	307	Согласовано	74:34:1707001:112	
241	304	305	Согласовано	74:34:1707001:112	
	304	305		74:34:1707001:113	
242	491	305	Согласовано	74:34:1707001:113	
243	304	492	Согласовано	74:34:1707001:113	
244	492	491	Согласовано	74:34:1707001:113	
	492	491		74:34:1707001:379	
245	24		Согласовано	74:34:1707001:114	
	24			74:34:1707001:206	
246	24	25	Согласовано	74:34:1707001:114	
	24	25		74:34:1707001:120	
247	25	26	Согласовано	74:34:1707001:114	
	25	26		74:34:1707001:115	
248	26	24	Согласовано	74:34:1707001:114	
249	25		Согласовано	74:34:1707001:115	
	25			74:34:1707001:120	
250	25	201	Согласовано	74:34:1707001:115	
251	201		Согласовано	74:34:1707001:115	
	201			74:34:1707001:251	
252	201	308	Согласовано	74:34:1707001:115	

	201	308		74:34:1707001:116	
253	308	26	Согласовано	74:34:1707001:115	
254	201	28	Согласовано	74:34:1707001:116	
	201	28		74:34:1707001:251	
255	28	27	Согласовано	74:34:1707001:116	
	28	27		74:34:1707001:117	
256	27	308	Согласовано	74:34:1707001:116	
257	28		Согласовано	74:34:1707001:117	
	28			74:34:1707001:251	
258	28	29	Согласовано	74:34:1707001:117	
259	29	30	Согласовано	74:34:1707001:117	
	29	30		74:34:1707001:248	
260	30	27	Согласовано	74:34:1707001:117	
261	191	283	Согласовано	74:34:1707001:118	
	191	283		74:34:1707001:119	
262	283		Согласовано	74:34:1707001:118	
	283			74:34:1707001:367	
263	283	192	Согласовано	74:34:1707001:118	
264	192	191	Согласовано	74:34:1707001:118	
	192	191		74:34:1707001:248	
265	191	284	Согласовано	74:34:1707001:119	
266	284	283	Согласовано	74:34:1707001:119	
	284	283		74:34:1707001:367	
267	406	25	Согласовано	74:34:1707001:120	
268	24	406	Согласовано	74:34:1707001:120	
	24	406		74:34:1707001:206	
269	528	528	Согласовано	74:34:1707001:121	
270	310	310	Согласовано	74:34:1707001:122	
271	36		Согласовано	74:34:1707001:123	
	36			74:34:1707001:134	
	36			74:34:1707001:124	
	36			74:34:1707001:135	
272	51	36	Согласовано	74:34:1707001:123	
	51	36		74:34:1707001:135	
273	36	35	Согласовано	74:34:1707001:123	
	36	35		74:34:1707001:124	
274	35	51	Согласовано	74:34:1707001:123	
275	36	37	Согласовано	74:34:1707001:124	
	36	37		74:34:1707001:134	
276	37		Согласовано	74:34:1707001:124	
	37			74:34:1707001:993	
277	37	35	Согласовано	74:34:1707001:124	
278	41		Согласовано	74:34:1707001:125	
	41			74:34:1707001:132	
	41			74:34:1707001:126	
	41			74:34:1707001:133	
279	40	41	Согласовано	74:34:1707001:125	
	40	41		74:34:1707001:133	
280	41	42	Согласовано	74:34:1707001:125	
	41	42		74:34:1707001:126	
281	42	40	Согласовано	74:34:1707001:125	
282	336		Согласовано	74:34:1707001:126	
	336			74:34:1707001:131	
	336			74:34:1707001:127	
	336			74:34:1707001:132	
283	41	336	Согласовано	74:34:1707001:126	
	41	336		74:34:1707001:132	
284	336	532	Согласовано	74:34:1707001:126	
	336	532		74:34:1707001:127	
285	532	42	Согласовано	74:34:1707001:126	
286	336	330	Согласовано	74:34:1707001:127	
	336	330		74:34:1707001:131	

287	330	329	Согласовано	74:34:1707001:127	
	330	329		74:34:1707001:128	
288	329	532	Согласовано	74:34:1707001:127	
289	330		Согласовано	74:34:1707001:128	
	330			74:34:1707001:131	
290	330	47	Согласовано	74:34:1707001:128	
291	47		Согласовано	74:34:1707001:128	
	47			74:34:1707001:130	
292	47	329	Согласовано	74:34:1707001:128	
293	332	335	Согласовано	74:34:1707001:129	
294	335	332	Согласовано	74:34:1707001:129	
	335	332		74:34:1707001:554	
295	50		Согласовано	74:34:1707001:130	
	50			74:34:1707001:526	
296	50	50	Согласовано	74:34:1707001:130	
297	337	330	Согласовано	74:34:1707001:131	
298	336	337	Согласовано	74:34:1707001:131	
	336	337		74:34:1707001:132	
299	339	337	Согласовано	74:34:1707001:132	
300	41	339	Согласовано	74:34:1707001:132	
	41	339		74:34:1707001:133	
301	40	533	Согласовано	74:34:1707001:133	
302	533		Согласовано	74:34:1707001:133	
	533			74:34:1707001:993	
303	533	339	Согласовано	74:34:1707001:133	
304	53	534	Согласовано	74:34:1707001:134	
305	534	37	Согласовано	74:34:1707001:134	
	534	37		74:34:1707001:993	
306	36	53	Согласовано	74:34:1707001:134	
	36	53		74:34:1707001:135	
307	51	53	Согласовано	74:34:1707001:135	
308	54	54	Согласовано	74:34:1707001:136	
309	341	342	Согласовано	74:34:1707001:137	
	341	342		74:34:1707001:146	
310	342	341	Согласовано	74:34:1707001:137	
311	346		Согласовано	74:34:1707001:138	
	346			74:34:1707001:498	
312	346	346	Согласовано	74:34:1707001:138	
313	59		Согласовано	74:34:1707001:139	
	59			74:34:1707001:498	
314	60		Согласовано	74:34:1707001:139	
	60			74:34:1707001:144	
	60			74:34:1707001:140	
	60			74:34:1707001:145	
315	59	60	Согласовано	74:34:1707001:139	
	59	60		74:34:1707001:145	
316	60	61	Согласовано	74:34:1707001:139	
	60	61		74:34:1707001:140	
317	61	59	Согласовано	74:34:1707001:139	
318	60	75	Согласовано	74:34:1707001:140	
	60	75		74:34:1707001:144	
319	75		Согласовано	74:34:1707001:140	
	75			74:34:1707001:143	
	75			74:34:1707001:141	
	75			74:34:1707001:144	
320	75	348	Согласовано	74:34:1707001:140	
	75	348		74:34:1707001:141	
321	348	61	Согласовано	74:34:1707001:140	
322	75	74	Согласовано	74:34:1707001:141	
	75	74		74:34:1707001:143	
323	74	349	Согласовано	74:34:1707001:141	
	74	349		74:34:1707001:434	

324	349	348	Согласовано	74:34:1707001:141	
325	64	64	Согласовано	74:34:1707001:142	
326	535	76	Согласовано	74:34:1707001:144	
327	76	75	Согласовано	74:34:1707001:144	
	76	75		74:34:1707001:143	
328	60	535	Согласовано	74:34:1707001:144	
	60	535		74:34:1707001:145	
329	536	535	Согласовано	74:34:1707001:145	
330	59	536	Согласовано	74:34:1707001:145	
	59	536		74:34:1707001:498	
331	341	342	Согласовано	74:34:1707001:146	
332	353	352	Согласовано	74:34:1707001:147	
333	352	353	Согласовано	74:34:1707001:147	
	352	353		74:34:1707001:148	
334	352	353	Согласовано	74:34:1707001:148	
335	539	539	Согласовано	74:34:1707001:149	
336	83		Согласовано	74:34:1707001:150	
	83			74:34:1707001:163	
	83			74:34:1707001:164	
	83			74:34:1707001:245	
337	82	83	Согласовано	74:34:1707001:150	
	82	83		74:34:1707001:164	
338	83	84	Согласовано	74:34:1707001:150	
	83	84		74:34:1707001:245	
339	84	82	Согласовано	74:34:1707001:150	
340	357		Согласовано	74:34:1707001:151	
	357			74:34:1707001:163	
	357			74:34:1707001:245	
	357			74:34:1707001:162	
341	358		Согласовано	74:34:1707001:151	
	358			74:34:1707001:161	
	358			74:34:1707001:162	
	358			74:34:1707001:240	
342	357	358	Согласовано	74:34:1707001:151	
	357	358		74:34:1707001:162	
343	358	359	Согласовано	74:34:1707001:151	
	358	359		74:34:1707001:240	
344	359	356	Согласовано	74:34:1707001:151	
345	356	357	Согласовано	74:34:1707001:151	
	356	357		74:34:1707001:245	
346	361		Согласовано	74:34:1707001:152	
	361			74:34:1707001:161	
347	361	104	Согласовано	74:34:1707001:152	
348	104		Согласовано	74:34:1707001:152	
	104			74:34:1707001:160	
349	104	360	Согласовано	74:34:1707001:152	
350	360	361	Согласовано	74:34:1707001:152	
	360	361		74:34:1707001:240	
351	107		Согласовано	74:34:1707001:153	
	107			74:34:1707001:160	
352	107	107	Согласовано	74:34:1707001:153	
353	92		Согласовано	74:34:1707001:154	
	92			74:34:1707001:158	
	92			74:34:1707001:346	
	92			74:34:1707001:156	
354	92	85	Согласовано	74:34:1707001:154	
	92	85		74:34:1707001:156	
355	85		Согласовано	74:34:1707001:154	
	85			74:34:1707001:291	
	85			74:34:1707001:156	
	85			74:34:1707001:155	
356	85	91	Согласовано	74:34:1707001:154	

	85	91		74:34:1707001:155	
357	91	546	Согласовано	74:34:1707001:154	
358	546	92	Согласовано	74:34:1707001:154	
	546	92		74:34:1707001:346	
359	93	94	Согласовано	74:34:1707001:156	
360	94		Согласовано	74:34:1707001:156	
	94			74:34:1707001:291	
361	92	93	Согласовано	74:34:1707001:156	
	92	93		74:34:1707001:158	
362	363	364	Согласовано	74:34:1707001:158	
363	364	365	Согласовано	74:34:1707001:158	
	364	365		74:34:1707001:159	
364	365	93	Согласовано	74:34:1707001:158	
365	92	363	Согласовано	74:34:1707001:158	
	92	363		74:34:1707001:346	
366	367	365	Согласовано	74:34:1707001:159	
367	364	366	Согласовано	74:34:1707001:159	
368	366	367	Согласовано	74:34:1707001:159	
	366	367		74:34:1707001:992	
369	107	107	Согласовано	74:34:1707001:160	
370	547	361	Согласовано	74:34:1707001:161	
371	361	358	Согласовано	74:34:1707001:161	
	361	358		74:34:1707001:240	
372	358	547	Согласовано	74:34:1707001:161	
	358	547		74:34:1707001:162	
373	369	547	Согласовано	74:34:1707001:162	
374	357	369	Согласовано	74:34:1707001:162	
	357	369		74:34:1707001:163	
375	368	369	Согласовано	74:34:1707001:163	
376	357	83	Согласовано	74:34:1707001:163	
	357	83		74:34:1707001:245	
377	83	368	Согласовано	74:34:1707001:163	
	83	368		74:34:1707001:164	
378	82	368	Согласовано	74:34:1707001:164	
379	372	237	Согласовано	74:34:1707001:166	
	372	237		74:34:1707001:180	
380	237		Согласовано	74:34:1707001:166	
	237			74:34:1707001:411	
	237			74:34:1707001:180	
	237			74:34:1707001:315	
381	237	240	Согласовано	74:34:1707001:166	
	237	240		74:34:1707001:315	
382	240	372	Согласовано	74:34:1707001:166	
383	118		Согласовано	74:34:1707001:169	
	118			74:34:1707001:175	
	118			74:34:1707001:536	
	118			74:34:1707001:174	
384	118	121	Согласовано	74:34:1707001:169	
	118	121		74:34:1707001:174	
385	121		Согласовано	74:34:1707001:169	
	121			74:34:1707001:381	
	121			74:34:1707001:170	
	121			74:34:1707001:174	
386	121	374	Согласовано	74:34:1707001:169	
	121	374		74:34:1707001:170	
387	374	373	Согласовано	74:34:1707001:169	
388	373	118	Согласовано	74:34:1707001:169	
	373	118		74:34:1707001:536	
389	109		Согласовано	74:34:1707001:170	
	109			74:34:1707001:173	
	109			74:34:1707001:171	
	109			74:34:1707001:381	

390	121	109	Согласовано	74:34:1707001:170	
	121	109		74:34:1707001:381	
391	109	108	Согласовано	74:34:1707001:170	
	109	108		74:34:1707001:171	
392	108	374	Согласовано	74:34:1707001:170	
393	109	110	Согласовано	74:34:1707001:171	
	109	110		74:34:1707001:173	
394	110	111	Согласовано	74:34:1707001:171	
	110	111		74:34:1707001:172	
395	111	108	Согласовано	74:34:1707001:171	
396	110		Согласовано	74:34:1707001:172	
	110			74:34:1707001:173	
397	110	111	Согласовано	74:34:1707001:172	
398	115	110	Согласовано	74:34:1707001:173	
399	109	115	Согласовано	74:34:1707001:173	
	109	115		74:34:1707001:381	
400	119	120	Согласовано	74:34:1707001:174	
401	120	121	Согласовано	74:34:1707001:174	
	120	121		74:34:1707001:381	
402	118	119	Согласовано	74:34:1707001:174	
	118	119		74:34:1707001:175	
403	549	119	Согласовано	74:34:1707001:175	
404	118	549	Согласовано	74:34:1707001:175	
	118	549		74:34:1707001:536	
405	551	513	Согласовано	74:34:1707001:176	
406	513	551	Согласовано	74:34:1707001:176	
	513	551		74:34:1707001:177	
407	554		Согласовано	74:34:1707001:177	
	554			74:34:1707001:553	
	554			74:34:1707001:244	
408	554	551	Согласовано	74:34:1707001:177	
409	513	512	Согласовано	74:34:1707001:177	
	513	512		74:34:1707001:388	
410	512	554	Согласовано	74:34:1707001:177	
	512	554		74:34:1707001:244	
411	376	377	Согласовано	74:34:1707001:178	
412	377	376	Согласовано	74:34:1707001:178	
	377	376		74:34:1707001:179	
413	375	376	Согласовано	74:34:1707001:179	
414	377	238	Согласовано	74:34:1707001:179	
415	238	375	Согласовано	74:34:1707001:179	
	238	375		74:34:1707001:411	
416	372	386	Согласовано	74:34:1707001:180	
417	386	237	Согласовано	74:34:1707001:180	
	386	237		74:34:1707001:411	
418	242		Согласовано	74:34:1707001:181	
	242			74:34:1707001:190	
419	242	123	Согласовано	74:34:1707001:181	
420	123		Согласовано	74:34:1707001:181	
	123			74:34:1707001:189	
421	123	122	Согласовано	74:34:1707001:181	
	123	122		74:34:1707001:182	
422	122	243	Согласовано	74:34:1707001:181	
423	243	242	Согласовано	74:34:1707001:181	
	243	242		74:34:1707001:319	
424	124		Согласовано	74:34:1707001:182	
	124			74:34:1707001:188	
	124			74:34:1707001:183	
	124			74:34:1707001:189	
425	123	124	Согласовано	74:34:1707001:182	
	123	124		74:34:1707001:189	
426	124	125	Согласовано	74:34:1707001:182	

	124	125		74:34:1707001:183		
427	125	122	Согласовано	74:34:1707001:182		
428	126		Согласовано	74:34:1707001:183		
	126			74:34:1707001:187		
429	124	126	Согласовано	74:34:1707001:183		
	124	126		74:34:1707001:188		
430	126	125	Согласовано	74:34:1707001:183		
431	131		Согласовано	74:34:1707001:185		
	131			74:34:1707001:363		
432	131	135	Согласовано	74:34:1707001:185		
433	135		Согласовано	74:34:1707001:185		
	135			74:34:1707001:553		
434	135	132	Согласовано	74:34:1707001:185		
435	132	131	Согласовано	74:34:1707001:185		
	132	131		74:34:1707001:184		
436	558	558	Согласовано	74:34:1707001:186		
437	562	277	Согласовано	74:34:1707001:187		
438	277	128	Согласовано	74:34:1707001:187		
	277	128		74:34:1707001:363		
439	128		Согласовано	74:34:1707001:187		
	128			74:34:1707001:184		
440	128	126	Согласовано	74:34:1707001:187		
441	126	562	Согласовано	74:34:1707001:187		
	126	562		74:34:1707001:188		
442	563	562	Согласовано	74:34:1707001:188		
443	124	563	Согласовано	74:34:1707001:188		
	124	563		74:34:1707001:189		
444	123	565	Согласовано	74:34:1707001:189		
445	565		Согласовано	74:34:1707001:189		
	565			74:34:1707001:553		
446	565	563	Согласовано	74:34:1707001:189		
447	220	242	Согласовано	74:34:1707001:190		
448	242	221	Согласовано	74:34:1707001:190		
	242	221		74:34:1707001:319		
449	221	220	Согласовано	74:34:1707001:190		
	221	220		74:34:1707001:288		
450	389	389	Согласовано	74:34:1707001:191		
451	138		Согласовано	74:34:1707001:193		
	138			74:34:1707001:553		
	138			74:34:1707001:194		
452	138	139	Согласовано	74:34:1707001:193		
	138	139		74:34:1707001:194		
453	139	138	Согласовано	74:34:1707001:193		
454	138	139	Согласовано	74:34:1707001:194		
455	146	152	Согласовано	74:34:1707001:195		
456	152	146	Согласовано	74:34:1707001:195		
	152	146		74:34:1707001:192		
457	153	153	Согласовано	74:34:1707001:196		
458	567	567	Согласовано	74:34:1707001:197		
459	574	575	Согласовано	74:34:1707001:198		
	574	575		74:34:1707001:414		
460	575	574	Согласовано	74:34:1707001:198		
461	577	162	Согласовано	74:34:1707001:199		
462	162	161	Согласовано	74:34:1707001:199		
	162	161		74:34:1707001:200		
463	161	576	Согласовано	74:34:1707001:199		
464	576	577	Согласовано	74:34:1707001:199		
	576	577		74:34:1707001:414		
465	162	161	Согласовано	74:34:1707001:200		
466	165	165	Согласовано	74:34:1707001:201		
467	170	170	Согласовано	74:34:1707001:203		
468	403	249	Согласовано	74:34:1707001:204		

469	249	252	Согласовано	74:34:1707001:204	
	249	252		74:34:1707001:325	
470	252	402	Согласовано	74:34:1707001:204	
471	24	406	Согласовано	74:34:1707001:206	
472	470		Согласовано	74:34:1707001:210	
	470			74:34:1707001:406	
	470			74:34:1707001:380	
	470			74:34:1707001:333	
473	470	63	Согласовано	74:34:1707001:210	
	470	63		74:34:1707001:333	
474	62	502	Согласовано	74:34:1707001:210	
475	502	470	Согласовано	74:34:1707001:210	
	502	470		74:34:1707001:380	
476	588	589	Согласовано	74:34:1707001:218	
477	589		Согласовано	74:34:1707001:218	
	589			74:34:1707001:304	
478	589	587	Согласовано	74:34:1707001:218	
479	587	588	Согласовано	74:34:1707001:218	
	587	588		74:34:1707001:670	
480	184	185	Согласовано	74:34:1707001:231	
	184	185		74:34:1707001:341	
481	186	183	Согласовано	74:34:1707001:231	
482	183	184	Согласовано	74:34:1707001:231	
	183	184		74:34:1707001:402	
483	187	187	Согласовано	74:34:1707001:236	
484	427	426	Согласовано	74:34:1707001:237	
485	360	359	Согласовано	74:34:1707001:240	
486	29	191	Согласовано	74:34:1707001:248	
487	191		Согласовано	74:34:1707001:248	
	191			74:34:1707001:119	
488	192	30	Согласовано	74:34:1707001:248	
489	201	28	Согласовано	74:34:1707001:251	
490	206	207	Согласовано	74:34:1707001:255	
	206	207		74:34:1707001:670	
491	207	204	Согласовано	74:34:1707001:255	
492	204	205	Согласовано	74:34:1707001:255	
	204	205		74:34:1707001:313	
493	439	440	Согласовано	74:34:1707001:274	
494	440		Согласовано	74:34:1707001:274	
	440			74:34:1707001:447	
495	440	438	Согласовано	74:34:1707001:274	
496	290	291	Согласовано	74:34:1707001:279	
497	617	618	Согласовано	74:34:1707001:281	
	617	618		74:34:1707001:992	
498	618	617	Согласовано	74:34:1707001:281	
499	211	209	Согласовано	74:34:1707001:284	
500	221		Согласовано	74:34:1707001:288	
	221			74:34:1707001:319	
501	221	220	Согласовано	74:34:1707001:288	
502	223	223	Согласовано	74:34:1707001:289	
503	86		Согласовано	74:34:1707001:291	
	86			74:34:1707001:155	
	86			74:34:1707001:678	
504	443		Согласовано	74:34:1707001:291	
	443			74:34:1707001:678	
505	443	94	Согласовано	74:34:1707001:291	
506	589	589	Согласовано	74:34:1707001:304	
507	630	633	Согласовано	74:34:1707001:311	
508	633	630	Согласовано	74:34:1707001:311	
	633	630		74:34:1707001:495	
509	204	231	Согласовано	74:34:1707001:313	
510	231	232	Согласовано	74:34:1707001:313	

	231	232		74:34:1707001:438	
511	243	221	Согласовано	74:34:1707001:319	
512	471	472	Согласовано	74:34:1707001:333	
513	472	63	Согласовано	74:34:1707001:333	
	472	63		74:34:1707001:246	
514	470	471	Согласовано	74:34:1707001:333	
	470	471		74:34:1707001:406	
515	473	476	Согласовано	74:34:1707001:335	
516	476		Согласовано	74:34:1707001:335	
	476			74:34:1707001:553	
517	476	479	Согласовано	74:34:1707001:335	
518	480	482	Согласовано	74:34:1707001:337	
519	483	480	Согласовано	74:34:1707001:337	
	483	480		74:34:1707001:542	
520	634	572	Согласовано	74:34:1707001:338	
521	572		Согласовано	74:34:1707001:338	
	572			74:34:1707001:198	
522	572	636	Согласовано	74:34:1707001:338	
523	636		Согласовано	74:34:1707001:338	
	636			74:34:1707001:553	
524	184	638	Согласовано	74:34:1707001:341	
525	546	642	Согласовано	74:34:1707001:346	
526	642	363	Согласовано	74:34:1707001:346	
	642	363		74:34:1707001:546	
527	253	255	Согласовано	74:34:1707001:347	
528	267	269	Согласовано	74:34:1707001:355	
529	277	131	Согласовано	74:34:1707001:363	
530	131	128	Согласовано	74:34:1707001:363	
	131	128		74:34:1707001:184	
531	280	279	Согласовано	74:34:1707001:366	
532	279	280	Согласовано	74:34:1707001:366	
	279	280		74:34:1707001:367	
533	284	280	Согласовано	74:34:1707001:367	
534	279	283	Согласовано	74:34:1707001:367	
535	492	491	Согласовано	74:34:1707001:379	
536	509	296	Согласовано	74:34:1707001:383	
537	296		Согласовано	74:34:1707001:383	
	296			74:34:1707001:107	
538	510	508	Согласовано	74:34:1707001:383	
539	512		Согласовано	74:34:1707001:388	
	512			74:34:1707001:244	
540	513		Согласовано	74:34:1707001:388	
	513			74:34:1707001:176	
541	513	512	Согласовано	74:34:1707001:388	
542	649	452	Согласовано	74:34:1707001:391	
543	451		Согласовано	74:34:1707001:391	
	451			74:34:1707001:553	
	451			74:34:1707001:30	
544	660	184	Согласовано	74:34:1707001:402	
545	184		Согласовано	74:34:1707001:402	
	184			74:34:1707001:341	
546	183	659	Согласовано	74:34:1707001:402	
547	659	660	Согласовано	74:34:1707001:402	
	659	660		74:34:1707001:431	
548	663		Согласовано	74:34:1707001:404	
	663			74:34:1707001:69	
549	663	663	Согласовано	74:34:1707001:404	
550	667	668	Согласовано	74:34:1707001:405	
	667	668		74:34:1707001:509	
551	668	667	Согласовано	74:34:1707001:405	
552	387	471	Согласовано	74:34:1707001:406	
553	470	79	Согласовано	74:34:1707001:406	

	470	79		74:34:1707001:380	
554	386	375	Согласовано	74:34:1707001:411	
555	238	237	Согласовано	74:34:1707001:411	
	238	237		74:34:1707001:315	
556	574	577	Согласовано	74:34:1707001:414	
557	576	575	Согласовано	74:34:1707001:414	
558	728	665	Согласовано	74:34:1707001:416	
559	665		Согласовано	74:34:1707001:416	
	665			74:34:1707001:405	
560	665	729	Согласовано	74:34:1707001:416	
561	627	628	Согласовано	74:34:1707001:419	
562	887	751	Согласовано	74:34:1707001:428	
563	751		Согласовано	74:34:1707001:428	
	751			74:34:1707001:8	
564	751	887	Согласовано	74:34:1707001:428	
565	670	660	Согласовано	74:34:1707001:431	
566	659	669	Согласовано	74:34:1707001:431	
567	669	670	Согласовано	74:34:1707001:431	
	669	670		74:34:1707001:497	
568	299	519	Согласовано	74:34:1707001:432	
569	74		Согласовано	74:34:1707001:434	
	74			74:34:1707001:143	
570	74	64	Согласовано	74:34:1707001:434	
571	64		Согласовано	74:34:1707001:434	
	64			74:34:1707001:142	
572	64	349	Согласовано	74:34:1707001:434	
573	181	232	Согласовано	74:34:1707001:438	
574	232		Согласовано	74:34:1707001:438	
	232			74:34:1707001:26	
575	231	182	Согласовано	74:34:1707001:438	
576	683	683	Согласовано	74:34:1707001:442	
577	688	689	Согласовано	74:34:1707001:445	
	688	689		74:34:1707001:449	
578	689	687	Согласовано	74:34:1707001:445	
579	693	692	Согласовано	74:34:1707001:447	
580	688	689	Согласовано	74:34:1707001:449	
581	774	774	Согласовано	74:34:1707001:450	
582	782	781	Согласовано	74:34:1707001:460	
583	783	783	Согласовано	74:34:1707001:465	
584	855	858	Согласовано	74:34:1707001:477	
585	765	855	Согласовано	74:34:1707001:477	
	765	855		74:34:1707001:672	
586	821	819	Согласовано	74:34:1707001:485	
587	864		Согласовано	74:34:1707001:487	
	864			74:34:1707001:89	
588	864	868	Согласовано	74:34:1707001:487	
589	633	630	Согласовано	74:34:1707001:495	
590	669	716	Согласовано	74:34:1707001:497	
591	703	703	Согласовано	74:34:1707001:502	
592	708	707	Согласовано	74:34:1707001:506	
593	667	711	Согласовано	74:34:1707001:509	
594	712	668	Согласовано	74:34:1707001:509	
595	373	549	Согласовано	74:34:1707001:536	
596	483		Согласовано	74:34:1707001:542	
	483			74:34:1707001:5	
597	483	480	Согласовано	74:34:1707001:542	
598	738		Согласовано	74:34:1707001:543	
	738			74:34:1707001:64	
599	738	738	Согласовано	74:34:1707001:543	
600	366		Согласовано	74:34:1707001:546	
	366			74:34:1707001:159	
	366			74:34:1707001:992	

601	366	363	Согласовано	74:34:1707001:546		
602	363		Согласовано	74:34:1707001:546		
	363			74:34:1707001:158		
603	642	366	Согласовано	74:34:1707001:546		
604	448	449	Согласовано	74:34:1707001:552		
605	634		Согласовано	74:34:1707001:553		
	634			74:34:1707001:338		
606	634	451	Согласовано	74:34:1707001:553		
607	649		Согласовано	74:34:1707001:553		
	649			74:34:1707001:391		
608	649	519	Согласовано	74:34:1707001:553		
609	519	476	Согласовано	74:34:1707001:553		
610	476	138	Согласовано	74:34:1707001:553		
611	138	565	Согласовано	74:34:1707001:553		
612	565	135	Согласовано	74:34:1707001:553		
613	135	н595У	Согласовано	74:34:1707001:553		
614	н595У		Согласовано	74:34:1707001:553		
	н595У			74:34:1707001:244		
615	554	636	Согласовано	74:34:1707001:553		
616	842	842	Согласовано	74:34:1707001:553		
617	891		Согласовано	74:34:1707001:553		
	891			74:34:1707001:487		
618	891	891	Согласовано	74:34:1707001:553		
619	806		Согласовано	74:34:1707001:553		
	806			74:34:1707001:527		
620	806	806	Согласовано	74:34:1707001:553		
621	335	805	Согласовано	74:34:1707001:554		
622	805	332	Согласовано	74:34:1707001:554		
	805	332		74:34:1707001:526		
623	251	250	Согласовано	74:34:1707001:6		
	251	250		74:34:1707001:325		
624	250	251	Согласовано	74:34:1707001:6		
625	101	102	Согласовано	74:34:1707001:16		
	101	102		74:34:1707001:17		
626	102		Согласовано	74:34:1707001:16		
	102			74:34:1707001:550		
627	102	101	Согласовано	74:34:1707001:16		
628	101	382	Согласовано	74:34:1707001:17		
629	382	384	Согласовано	74:34:1707001:17		
	382	384		74:34:1707001:18		
630	384	102	Согласовано	74:34:1707001:17		
	384	102		74:34:1707001:550		
631	382	383	Согласовано	74:34:1707001:18		
632	78	384	Согласовано	74:34:1707001:18		
633	384		Согласовано	74:34:1707001:18		
	384			74:34:1707001:550		
634	198	180	Согласовано	74:34:1707001:24		
635	179	199	Согласовано	74:34:1707001:24		
636	199	198	Согласовано	74:34:1707001:24		
	199	198		74:34:1707001:25		
637	199	198	Согласовано	74:34:1707001:25		
638	656	658	Согласовано	74:34:1707001:41		
639	794	779	Согласовано	74:34:1707001:47		
640	699	412	Согласовано	74:34:1707001:49		
641	412	408	Согласовано	74:34:1707001:49		
	412	408		74:34:1707001:207		
642	901	794	Согласовано	74:34:1707001:55		
643	794	778	Согласовано	74:34:1707001:55		
	794	778		74:34:1707001:47		
644	10	13	Согласовано	74:34:1707001:109		
645	76	74	Согласовано	74:34:1707001:143		
646	86	87	Согласовано	74:34:1707001:155		

	86	87		74:34:1707001:678	
647	87	91	Согласовано	74:34:1707001:155	
648	132	133	Согласовано	74:34:1707001:184	
649	152	146	Согласовано	74:34:1707001:192	
650	412	408	Согласовано	74:34:1707001:207	
651	414	418	Согласовано	74:34:1707001:208	
652	418	419	Согласовано	74:34:1707001:208	
	418	419		74:34:1707001:666	
653	419	423	Согласовано	74:34:1707001:208	
654	423	414	Согласовано	74:34:1707001:208	
	423	414		74:34:1707001:306	
655	484	276	Согласовано	74:34:1707001:214	
656	275	485	Согласовано	74:34:1707001:214	
657	512	н595У	Согласовано	74:34:1707001:244	
658	356	84	Согласовано	74:34:1707001:245	
659	472	159	Согласовано	74:34:1707001:246	
660	432	433	Согласовано	74:34:1707001:262	
	432	433		74:34:1707001:343	
661	433	432	Согласовано	74:34:1707001:262	
662	423	623	Согласовано	74:34:1707001:306	
663	238		Согласовано	74:34:1707001:315	
	238			74:34:1707001:179	
664	238	240	Согласовано	74:34:1707001:315	
665	249	250	Согласовано	74:34:1707001:325	
666	251	252	Согласовано	74:34:1707001:325	
667	455	455	Согласовано	74:34:1707001:326	
668	432	639	Согласовано	74:34:1707001:343	
669	261	263	Согласовано	74:34:1707001:354	
670	264	261	Согласовано	74:34:1707001:354	
	264	261		74:34:1707001:527	
671	502	80	Согласовано	74:34:1707001:380	
672	80	79	Согласовано	74:34:1707001:380	
673	120	115	Согласовано	74:34:1707001:381	
674	643	648	Согласовано	74:34:1707001:390	
675	701	883	Согласовано	74:34:1707001:426	
676	679	679	Согласовано	74:34:1707001:437	
677	758	755	Согласовано	74:34:1707001:492	
	758	755		74:34:1707001:80	
678	59	346	Согласовано	74:34:1707001:498	
679	346	536	Согласовано	74:34:1707001:498	
680	50	332	Согласовано	74:34:1707001:526	
681	332		Согласовано	74:34:1707001:526	
	332			74:34:1707001:129	
682	805	50	Согласовано	74:34:1707001:526	
683	806	261	Согласовано	74:34:1707001:527	
684	384	102	Согласовано	74:34:1707001:550	
685	822	822	Согласовано	74:34:1707001:665	
686	418	419	Согласовано	74:34:1707001:666	
687	587	207	Согласовано	74:34:1707001:670	
688	854	855	Согласовано	74:34:1707001:672	
689	1059	755	Согласовано	74:34:1707001:674	
690	443	87	Согласовано	74:34:1707001:678	
691	617	367	Согласовано	74:34:1707001:992	
692	366	618	Согласовано	74:34:1707001:992	
693	534	533	Согласовано	74:34:1707001:993	
694	533	37	Согласовано	74:34:1707001:993	

Председатель согласительной комиссии:



(подпись)

(фамилия, инициалы)

Прошито, пронумеровано и
скреплено

18
ПОДПИСЬ

Листов



Сделано в соответствии с № 110-б/урш

