



**АДМИНИСТРАЦИЯ МИАССКОГО ГОРОДСКОГО ОКРУГА
ЧЕЛЯБИНСКОЙ ОБЛАСТИ
ПОСТАНОВЛЕНИЕ**

16.02.2023

№ 835

О проведении общественных обсуждений по проекту Документа планирования регулярных перевозок в границах Миасского городского округа на 2023 – 2031 годы

В соответствии с Федеральным законом от 13.07.2015 № 220-ФЗ «Об организации регулярных перевозок пассажиров и багажа автомобильным транспортом и городским наземным электрическим транспортом в Российской Федерации и о внесении изменений в отдельные законодательные акты Российской Федерации», Решением Собрания депутатов Миасского городского округа от 03.08.2018 № 7 «Об утверждении Положения «Об общественных обсуждениях, публичных планировки территории, проектам межевания территории, проектам правил благоустройства территорий, проектам решений о предоставлении разрешения на условно разрешенный вид использования земельного участка или объекта капитального строительства, проектам решений о предоставлении разрешения на отклонение от предельных параметров разрешенного строительства, реконструкции объектов капитального строительства» (далее - Положение), в целях создания условий для предоставления транспортных услуг населению и организации транспортного обслуживания населения в границах муниципального образования, повышения качества пассажирских перевозок на территории Миасского городского округа, руководствуясь Федеральным законом от 06.10.2003 № 131-ФЗ «Об общих принципах организации местного самоуправления в Российской Федерации» и Уставом Миасского городского округа,

ПОСТАНОВЛЯЮ:

1. Провести общественные обсуждения по проекту Документа планирования регулярных перевозок в границах Миасского городского округа на 2023 – 2031 годы (далее - Документ планирования).

2. Общественные обсуждения по указанному в п. 1 настоящего постановления проекту Документа планирования провести в срок не более одного месяца со дня оповещения жителей Миасского городского округа об их проведении до дня опубликования заключения о результатах общественных обсуждений.

3. Подготовку и проведение общественных обсуждений в порядке, установленном Положением, возложить на Комиссию по проведению общественных обсуждений в следующем составе:

- 1) Глава Миасского городского округа, председатель комиссии;
- 2) Заместитель Главы Округа (по городскому хозяйству и капитальному строительству), заместитель председателя комиссии;
- 3) Начальник Управления ЖКХ, энергетики и транспорта, заместитель председателя комиссии;
- 4) Заместитель Председателя Собрания депутатов Миасского городского округа;
- 5) Заместитель Главы Округа (по экономическому развитию и инвестициям);
- 6) Начальник Правового управления Администрации Миасского городского округа;
- 7) Начальник Управления земельных отношений и градостроительства Администрации Миасского городского округа;

- 8) Начальник отдела организации транспортного и дорожного обслуживания Управления ЖКХ, энергетики и транспорта Администрации Миасского городского округа;
- 9) Депутат Собрания депутатов Миасского городского округа – по согласованию;
- 10) Директор муниципального унитарного предприятия «Управление пассажирских перевозок Миасского городского округа»;
- 11) Член общественной палаты Миасского городского округа Якимов Т.С.;
- 12) Главный специалист отдела организации транспортного и дорожного обслуживания Управления ЖКХ, энергетики и транспорта Администрации Миасского городского округа, секретарь комиссии.

4. Утвердить Оповещение о начале общественных обсуждений (приложение).

5. Комиссии по проведению общественных обсуждений первое организационное заседание провести в срок не позднее 5 дней со дня регистрации настоящего постановления.

6. Начальнику отдела организационной и контрольной работы разместить настоящее постановление на официальном сайте Администрации Миасского городского округа в информационно-коммуникационной сети «Интернет» и направить для опубликования на сайте в средствах массовой информации. Не ранее чем через 7 дней и не позднее чем через 10 дней со дня регистрации постановления о проведении общественных обсуждений разместить проект постановления Администрации Миасского городского округа об утверждении рассматриваемой на общественных обсуждениях документации по проекту актуализации документа планирования регулярных перевозок в границах Миасского городского округа на официальном сайте Администрации Миасского городского округа в информационно-коммуникационной сети «Интернет» в порядке, установленном Положением.

7. Начальнику Управления ЖКХ, энергетики и транспорта направить начальнику отдела организационной и контрольной работы не ранее чем через 7 дней и не позднее чем через 10 дней со дня регистрации постановления о проведении общественных обсуждений проект постановления Администрации Миасского городского округа об утверждении рассматриваемой на общественных обсуждениях документации по проекту актуализации документа планирования регулярных перевозок в границах Миасского городского округа.

8. Контроль исполнения настоящего постановления возложить на заместителя Главы Округа (по городскому хозяйству и капитальному строительству).

Глава
Миасского городского округа

Г.М. Тонких

Оповещение о начале общественных обсуждений

Администрация Миасского городского округа оповещает жителей Миасского городского округа о начале общественных обсуждений по проекту: Документ планирования регулярных перевозок в границах Миасского городского округа на 2023 – 2031 годы.

Информация о сайте, на котором будет размещен проект

Проект размещается на официальном сайте Администрации Миасского городского округа: www.miass.gov74.ru/ (Администрация Миасского городского округа/Администрация/Проекты нормативно-правовых актов Администрации МГО и Собрания депутатов для общественного обсуждения).

Информация о порядке и сроках проведения общественных обсуждений по проекту, подлежащему рассмотрению на общественных обсуждениях

Общественные обсуждения проводятся в порядке, установленном Положением «Об общественных обсуждениях, публичных слушаниях по проектам генеральных планов, проектам правил землепользования и застройки, проектам планировки территории, проектам межевания территории, проектам правил благоустройства территорий, проектам решений о предоставлении разрешения на условно разрешенный вид использования земельного участка или объекта капитального строительства, проектам решений о предоставлении разрешения на отклонение от предельных параметров разрешенного строительства, реконструкции объектов капитального строительства», утвержденным Решением Собрания депутатов Миасского городского округа от 03.08.2018 № 7 (далее – Положение).

Срок проведения общественных обсуждений устанавливается с 16.02.2023г. до дня опубликования заключения о результатах общественных обсуждений, но не более одного месяца.

Информация о месте, дате открытия экспозиции проекта, подлежащего рассмотрению на общественных обсуждениях, о сроках проведения экспозиции, о днях и часах, в которые возможно посещение указанной экспозиции

Экспозиция проекта, подлежащего рассмотрению на общественных обсуждениях проводится с 27.02.2023 г. на официальном сайте Администрации Миасского городского округа в информационно – телекоммуникационной сети «Интернет» по адресу: <https://miass.gov74.ru/> (Администрация Миасского городского округа/ Администрация/ Проекты нормативно-правовых актов Администрации МГО и Собрания депутатов для общественного обсуждения).

Посещение экспозиции возможно посредством сети «Интернет» круглосуточно. При отсутствии доступа к сети «Интернет» получить доступ к экспозициям можно на информационном стенде в здании Администрации Миасского городского округа, расположенном по адресу: с 27.02.2023 г. г. Миасс, ул. Романенко, 50а, 4 этаж с пн. по чт. с 08:00 ч. до 13:00 и с 13:45 до 17:00, в пт. с 08:00 до 13:00 и с 13:45 до 15:45 в срок до дня опубликования заключения о результатах общественных обсуждений.

Также экспозиции будут размещены на оборудованных информационных стендах в местах массового скопления граждан и в иных местах, расположенных на территории Миасского городского округа по адресам:

- с. Черновское: ул. Советская, д. 19
- п. Ленинск: ул. Нефтянников, д. 18

- отдел «Южный» территориального управления Администрации Миасского городского округа, ул. Ленина, д. 11
- с. Сыростан, ул. Ленина, д. 22
- отдел по управлению Северным территориальным округом ул. Менделеева, д. 25
- п. Тургояк, ул. Коминтерна, д. 39б

Информация о порядке консультирования посетителей экспозиций о проекте,
подлежащего рассмотрению на общественных обсуждениях

Консультирование посетителей экспозиции о проекте осуществляется путем телефонной связи по номеру телефона: +7(3513) 26-41-17 (доб. 0,1,6), и электронной связи по адресу электронной почты ugkh.miass@g-miass.ru.

Контактные данные представителя структурного подразделения Администрация Миасского городского округа, к компетенции которого относится решение вопроса, являющегося предметом общественных обсуждений:

Главный специалист отдела организации транспортного и дорожного обслуживания Рябина Дарья Николаевна, тел.: 8(3513) 26-41-17, доб. 1.

Информация о порядке, сроке и форме внесения участниками общественных обсуждений
предложений и замечаний, касающихся проекта, подлежащего рассмотрению на общественных
обсуждениях

Порядок внесения участниками общественных обсуждений предложений и замечаний установлен разделом 12 Положения.

Форма внесения участниками общественных обсуждений предложений и замечаний, касающихся проекта, подлежащего рассмотрению на общественных обсуждениях установлена приложением №2 Положения.

Срок внесения предложений и замечаний, касающихся проекта устанавливается со дня опубликования настоящего Оповещения до 09.03.2023 г.

Настоящее оповещение разместить на официальном сайте Администрации Миасского городского округа в информационно-телекоммуникационной сети «Интернет» (www.miass.gov74.ru), на сайте и в печатном издании в средствах массовой информации, а также на информационном стенде, расположенном по адресу: г. Миасс, ул. Романенко, 50а, 4 этаж.



**АДМИНИСТРАЦИЯ МИАССКОГО ГОРОДСКОГО ОКРУГА
ЧЕЛЯБИНСКОЙ ОБЛАСТИ
ПОСТАНОВЛЕНИЕ**

Об утверждении Документа планирования регулярных перевозок в границах Миасского городского округа на 2023 – 2031 годы

В соответствии с Федеральным Законом от 13.07.2015 № 220-ФЗ «Об организации регулярных перевозок пассажиров и багажа автомобильным транспортом и городским наземным электрическим транспортом в Российской Федерации», Законом Челябинской области от 24.12.2015 № 293-ЗО «Об организации регулярных перевозок пассажиров и багажа в Челябинской области», в целях создания условий для предоставления транспортных услуг населению и организации транспортного обслуживания населения в границах муниципального образования, повышения качества пассажирских перевозок на территории Миасского городского округа, руководствуясь Федеральным законом от 06.10.2003 № 131-ФЗ «Об общих принципах организации местного самоуправления в Российской Федерации» и Уставом Миасского городского округа,
ПОСТАНОВЛЯЮ:

1. Утвердить прилагаемый Документ планирования регулярных перевозок в границах Миасского городского округа на 2023 – 2031 годы.
2. Признать утратившими силу постановление Администрации Миасского городского округа от 16.07.2018 № 3262 «Об утверждении Документа планирования регулярных перевозок по муниципальным маршрутам Миасского городского округа».
3. Начальнику отдела организационной и контрольной работы Администрации Миасского городского округа обеспечить направление копии настоящего постановления для включения в регистр муниципальных нормативных актов Челябинской области, разместить на официальном сайте Администрации Миасского городского округа в информационно-коммуникационной сети «Интернет» и направить для опубликования на сайте в средствах массовой информации.
4. Контроль исполнения настоящего постановления возложить на заместителя Главы Округа (по городскому хозяйству и капитальному строительству).

Глава
Миасского городского округа

Г.М. Тонких

Документ планирования регулярных перевозок в границах Миасского
городского округа
на 2023 – 2031 годы

Документ планирования регулярных перевозок – нормативный правовой акт высшего исполнительного органа государственной власти субъекта Российской Федерации или исполнительно-распорядительного органа муниципального образования, устанавливающий перечень мероприятий по развитию регулярных перевозок, организация которых в соответствии с настоящим Федеральным законом отнесена к компетенции соответственно уполномоченных органов исполнительной власти субъектов Российской Федерации и уполномоченных органов местного самоуправления

1.1 Общие положения

Документ планирования регулярных перевозок по муниципальным маршрутам Миасского городского округа на 2023 – 2031 годы (далее – Документ планирования) является перспективным планом и устанавливает Перечень мероприятий по развитию регулярных перевозок пассажиров и багажа автомобильным транспортом и городским наземным электрическим транспортом по муниципальным маршрутам регулярных перевозок МГО и сроки их исполнения в долгосрочной перспективе.

Документ планирования разработан в соответствии с Федеральным законом от 13.07.2015 г. № 220-ФЗ «Об организации регулярных перевозок пассажиров и багажа автомобильным транспортом и городским наземным электрическим транспортом в Российской Федерации» и Методическими рекомендациями по разработке Документа планирования регулярных перевозок пассажиров и багажа по муниципальным и межмуниципальным маршрутам автомобильным транспортом и городским наземным электрическим транспортом (от 30.06.2020), Постановлением Администрации МГО от 16.07.2018 г. №3262 «Об утверждении Документа планирования регулярных перевозок по муниципальным маршрутам МГО».

Планируемые мероприятия направлены на создание условий, обеспечивающих удовлетворение спроса населения МГО на транспортные услуги, организацию транспортного обслуживания населения, соответствующего требованиям безопасности

перевозок пассажиров и багажа автомобильным транспортом и городским наземным электрическим транспортом, повышение культуры и качества обслуживания.

Мероприятия, предусмотренные настоящим Документом планирования, могут быть изменены в связи с изменениями в экономической ситуации, наличием бюджетных средств, текущей стратегией развития городской инфраструктуры и другими причинами путем внесения изменений в постановление Администрации Миасского городского округа «Об утверждении Документа планирования регулярных перевозок по муниципальным маршрутам Миасского городского округа».

Целями Документа планирования являются:

1. Повышение доступности пассажирского транспорта общего пользования регулярных перевозок на территории Миасского городского округа.
2. Повышение регулярности движения муниципальных маршрутов регулярных перевозок.
3. Повышение безопасности транспортного обслуживания населения.
4. Повышение качества, удобства, комфортности регулярных перевозок пассажиров.

Задачами Документа планирования являются:

1. Повышение эффективности транспортного обслуживания населения.
2. Создание системы контроля за осуществлением регулярных перевозок.
3. Создание благоприятных условий для развития рынка транспортных услуг.
4. Повышение эффективности системы управления и контроля за осуществлением регулярных перевозок.

1.2 Перечень мероприятий по развитию перевозок

1.2.1 План мероприятий по установлению, изменению и отмене муниципальных маршрутов регулярных перевозок МГО (перечень устанавливаемых, изменяемых и отменяемых маршрутов)

План мероприятий по установлению, изменению и отмене муниципальных маршрутов регулярных перевозок предусматривает следующие мероприятия (таблица 1.1):

- установление маршрута регулярных перевозок (новый маршрут) (Установление)
- изменение маршрута регулярных перевозок (Изменение)
- отмена маршрута регулярных перевозок (Отмена)

Таблица 1.1 – План мероприятий по установлению, изменению и отмене муниципальных маршрутов регулярных перевозок МГО на период 2023 – 2031 гг.

Порядковый номер маршрута регулярных перевозок	Наименование маршрута регулярных перевозок в виде наименований начального остановочного пункта и конечного остановочного пункта	Перечень мероприятий в отношении регулярных перевозок пассажиров и багажа ПТОП по муниципальным маршрутам регулярных перевозок МГО		
		2023 год	2026 год	2031 год
1	Автозавод – ул. Пушкина	Не предусмотрено	Не предусмотрено	Не предусмотрено
1ж	ГЛАВНЫЙ КОНВЕЙЕР – ул. Пушкина	Не предусмотрено	Изменение	Не предусмотрено
2	Автозавод – Техучилище	Не предусмотрено	Не предусмотрено	Не предусмотрено
2ж	ГЛАВНЫЙ КОНВЕЙЕР – Техучилище	Не предусмотрено	Не предусмотрено	Не предусмотрено
3	Вокзал – Машгородок	Не предусмотрено	Отмена	Не предусмотрено
4	Вокзал – п. Дачный	Не предусмотрено	Не предусмотрено	Не предусмотрено
4к	Автозавод – п. Дачный	Не предусмотрено	Изменение	Не предусмотрено
5	СНТ Северный 2 – п. Строителей	Не предусмотрено	Изменение	Не предусмотрено
5в	п. Восточный – Машгородок	Не предусмотрено	Изменение	Не предусмотрено
6	Вокзал – п. Динамо	Не предусмотрено	Не предусмотрено	Не предусмотрено
6к	Автозавод – п. Динамо	Не предусмотрено	Не предусмотрено	Не предусмотрено
7	Вокзал – п. Строителей	Не предусмотрено	Отмена	Не предусмотрено
8	Заповедник – п. Заречье	Не предусмотрено	Изменение	Не предусмотрено
8к	Автозавод – п. Заречье	Не предусмотрено	Не предусмотрено	Не предусмотрено
9с	ГРЦ КБ им. Макеева – Машгородок	Не предусмотрено	Отмена	Не предусмотрено
9м	ГРЦ КБ им. Макеева МСЧ-92 – Машгородок	Не предусмотрено	Изменение	Не предусмотрено
10	Автозавод – п. Тракторной	Не предусмотрено	Не предусмотрено	Не предусмотрено
10с	Автозавод – СНТ Золотая долина	Не предусмотрено	Не предусмотрено	Не предусмотрено
12	Вокзал – п. Восточный	Не предусмотрено	Изменение	Не предусмотрено
24	Автозавод – ул. Пушкина	Не предусмотрено	Изменение	Не предусмотрено
35	Ул. Набережная – ул. Парковая	Не предусмотрено	Изменение	Не предусмотрено
36	Ул. Набережная – п. Динамо	Не предусмотрено	Отмена	Не предусмотрено
39	Заповедник – п. Строителей	Не предусмотрено	Не предусмотрено	Не предусмотрено
41	Миасс-2 – Вокзал – Автозавод – п. Дачный	Не предусмотрено	Не предусмотрено	Не предусмотрено
63	Машгородок – п. Динамо	Не предусмотрено	Не предусмотрено	Не предусмотрено
68	п. Динамо – ЦГБ – п. Динамо	Не предусмотрено	Не предусмотрено	Не предусмотрено
111	Автозавод – ул. Озерная	Не предусмотрено	Не предусмотрено	Не предусмотрено
289	Ул. Уральских Добровольцев – п. Тылга	Изменение	Не предусмотрено	Не предусмотрено
291	Ул. Уральских Добровольцев – п. Тургояк	Изменение	Не предусмотрено	Не предусмотрено
291г	ГРЦ – п. Тургояк	Не предусмотрено	Не предусмотрено	Не предусмотрено

Порядковый номер маршрута регулярных перевозок	Наименование маршрута регулярных перевозок в виде наименований начального остановочного пункта и конечного остановочного пункта	Перечень мероприятий в отношении регулярных перевозок пассажиров и багажа ПТОП по муниципальным маршрутам регулярных перевозок МГО		
		2023 год	2026 год	2031 год
296у	Ул. Уральских Добровольцев - п. Северные Печи	Изменение	Не предусмотрено	Не предусмотрено
296	Вокзал - п. Северные Печи	Изменение	Изменение	Не предусмотрено
296г	ГРЦ - п. Северные Печи	Отмена	Не предусмотрено	Не предусмотрено
297	Вокзал - п. Новотагиловка	Изменение	Не предусмотрено	Не предусмотрено
299	Вокзал - п. Хребет	Не предусмотрено	Не предусмотрено	Не предусмотрено
331	Ул. Уральских Добровольцев - с. Новоандреевка	Изменение	Не предусмотрено	Не предусмотрено
388	Вокзал - п. Атлян - п. Горный	Не предусмотрено	Не предусмотрено	Не предусмотрено
389	Вокзал - п. Тыелга	Изменение	Изменение	Не предусмотрено
389н	Вокзал - п. Новотагилка - п. Тыелга	Изменение	Не предусмотрено	Не предусмотрено
391	Вокзал - п. Тургойак	Не предусмотрено	Не предусмотрено	Не предусмотрено
392	Автозавод - п. Верхний Иремель	Не предусмотрено	Изменение	Изменение
393	Автозавод - с. Архангельское	Не предусмотрено	Изменение	Изменение
394	Автозавод - п. Ленинск	Не предусмотрено	Изменение	Изменение
394с	Автозавод - СНТ Чашковский - СНТ Смородинка-2 - п. Ленинск	Не предусмотрено	Изменение	Изменение
398	Автозавод - с. Черновское	Не предусмотрено	Изменение	Изменение
407	Автозавод - СНТ Бызгун	Не предусмотрено	Не предусмотрено	Не предусмотрено
410	Ул. Уральских Добровольцев - СНТ Северный-2	Не предусмотрено	Не предусмотрено	Не предусмотрено
411	Автозавод - СНТ Любитель	Не предусмотрено	Не предусмотрено	Не предусмотрено
412	Автозавод - СНТ Родничок	Не предусмотрено	Не предусмотрено	Не предусмотрено
413с	Автозавод - с. Смородинка - с. Устиново	Не предусмотрено	Изменение	Изменение
413ч	Автозавод - с. Черновское - с. Устиново	Не предусмотрено	Изменение	Изменение
414	Автозавод - с. Черновское - с. Смородинка	Не предусмотрено	Изменение	Изменение
415	Ул. Уральских Добровольцев - СНТ Брусничный	Не предусмотрено	Не предусмотрено	Не предусмотрено
415и	СНТ Ильмены Южные - СНТ Ильмены - Стадион	Отмена	Изменение	Не предусмотрено
416в	Вокзал - СНТ Энергетик	Отмена	Не предусмотрено	Не предусмотрено
416у	Ул. Уральских Добровольцев - СНТ Энергетик	Не предусмотрено	Не предусмотрено	Не предусмотрено
417	Автозавод - СНТ Вишневы	Не предусмотрено	Не предусмотрено	Не предусмотрено
418	Автозавод - СНТ Лиственный	Не предусмотрено	Не предусмотрено	Не предусмотрено
419	Автозавод - СНТ Чашковский	Не предусмотрено	Не предусмотрено	Не предусмотрено
420	Автозавод - СНТ Виктория	Не предусмотрено	Не предусмотрено	Не предусмотрено
423	Автозавод - СНТ Калинушка - СНТ Кудровый	Не предусмотрено	Не предусмотрено	Не предусмотрено
428	Ул. Уральских Добровольцев - СНТ Земляничный	Не предусмотрено	Не предусмотрено	Не предусмотрено
432	Автозавод - п. Урал-Дача	Не предусмотрено	Не предусмотрено	Не предусмотрено

Порядковый номер маршрута регулярных перевозок	Наименование маршрута регулярных перевозок в виде наименований начального остановочного пункта и конечного остановочного пункта	Перечень мероприятий в отношении регулярных перевозок пассажиров и багажа ПТОП по муниципальным маршрутам регулярных перевозок МГО		
		2023 год	2026 год	2031 год
435	Автозавод - СНТ Южный	Не предусмотрено	Не предусмотрено	Не предусмотрено
2Т	ГРЦ - Машгородок	Изменение	Не предусмотрено	Не предусмотрено
3Т	Вокзал - Машгородок	Изменение	Не предусмотрено	Не предусмотрено
4Т	Вокзал - п. Строителей	Не предусмотрено	Не предусмотрено	Изменение
5Т	Стадион - п. Строителей	Изменение	Не предусмотрено	Не предусмотрено
7Т	Вокзал - ГЛАВНЫЙ КОНВЕЙЕР	Не предусмотрено	Не предусмотрено	Не предусмотрено
2С	Автозавод - Техучилище - СНТ Восход	Не предусмотрено	Не предусмотрено	Установление
4С	Вокзал - СНТ Дачный	Не предусмотрено	Установление	Не предусмотрено
6А	Вокзал - ул. Качева	Не предусмотрено	Установление	Не предусмотрено
6С	Вокзал - СНТ Нагорный	Не предусмотрено	Не предусмотрено	Установление
9Сн	ТПУ Северное - СНТ Урал-5 -ТПУ Северное	Не предусмотрено	Установление	Не предусмотрено
31А	ТПУ «Северное» - ул. Пушкина	Установление	Не предусмотрено	Изменение
33А	ТПУ «Северное» - вокзал	Установление	Не предусмотрено	Не предусмотрено
292А	Автозавод - Лесной-2	Не предусмотрено	Установление	Не предусмотрено
393А	Автозавод - п. Красный - с.Архангельское	Не предусмотрено	Установление	Изменение

1.2.2 План изменения вида регулярных пассажирских перевозок и график заключения муниципальных контрактов по муниципальным маршрутам регулярных перевозок МГО

План изменения вида регулярных пассажирских перевозок и график заключения муниципальных контрактов по муниципальным маршрутам регулярных перевозок определяет сроки изменения вида регулярных перевозок с вида регулярных перевозок по нерегулируемому тарифу на вид регулярных перевозок по регулируемому тарифу (Изменение Вида на регулируемый тариф) и график заключения муниципальных контрактов в целях осуществления регулярных перевозок пассажиров и багажа автомобильным транспортом и городским наземным электрическим транспортом по муниципальным маршрутам регулярных перевозок по регулируемым тарифам (таблица 1.2).

Таблица 1.2 – План изменения вида муниципальных маршрутов регулярных перевозок МГО и график заключения муниципальных контрактов по муниципальным маршрутам регулярных перевозок на период 2023 – 2031 гг.

Порядковый номер маршрута регулярных перевозок	Наименование маршрута регулярных перевозок в виде наименований начального остановочного пункта и конечного остановочного пункта	Перечень мероприятий в отношении регулярных перевозок пассажиров и багажа ПТОП по муниципальным маршрутам регулярных перевозок МГО			График заключения муниципальных контрактов в целях осуществления регулярных перевозок пассажиров и багажа автомобильным транспортом по муниципальным маршрутам регулярных перевозок по регулируемым тарифам
		2023 год	2026 год	2031 год	
Муниципальные маршруты регулярных перевозок автомобильным транспортом по регулируемым тарифам					
1	Автозавод - ул. Пушкина	Не предусмотрено	Не предусмотрено	Не предусмотрено	По мере поступления финансирования из бюджета
1ж	ГЛАВНЫЙ КОНВЕЙЕР - ул. Пушкина	Не предусмотрено	Не предусмотрено	Не предусмотрено	По мере поступления финансирования из бюджета
2	Автозавод - Техучилище	Не предусмотрено	Не предусмотрено	Не предусмотрено	По мере поступления финансирования из бюджета
2ж	ГЛАВНЫЙ КОНВЕЙЕР - Техучилище	Не предусмотрено	Не предусмотрено	Не предусмотрено	По мере поступления финансирования из бюджета
4	Вокзал - п. Дачный	Не предусмотрено	Не предусмотрено	Не предусмотрено	По мере поступления финансирования из бюджета
4к	Автозавод - п. Дачный	Не предусмотрено	Не предусмотрено	Не предусмотрено	По мере поступления финансирования из бюджета
5в	п. Восточный (ул. Высокая) - п. Строителей - Машгородок (м/р "О")	Не предусмотрено	Не предусмотрено	Не предусмотрено	По мере поступления финансирования из бюджета
6	Вокзал - п. Динамо	Не предусмотрено	Не предусмотрено	Не предусмотрено	По мере поступления финансирования из бюджета
6к	Автозавод - п. Динамо	Не предусмотрено	Не предусмотрено	Не предусмотрено	По мере поступления финансирования из бюджета
8	Заповедник - п. Заречье	Не предусмотрено	Не предусмотрено	Не предусмотрено	По мере поступления финансирования из бюджета
8к	Автозавод - п. Заречье	Не предусмотрено	Не предусмотрено	Не предусмотрено	По мере поступления финансирования из бюджета
10	Автозавод - п. Тракторной	Не предусмотрено	Не предусмотрено	Не предусмотрено	По мере поступления финансирования из бюджета
10с	Автозавод - п. Тракторной - сад "Золотая долина"	Не предусмотрено	Не предусмотрено	Не предусмотрено	По мере поступления финансирования из бюджета
12	Вокзал - ул. Парковая - п. Восточный	Не предусмотрено	Не предусмотрено	Не предусмотрено	По мере поступления финансирования

Порядковый номер маршрута регулярных перевозок	Наименование маршрута регулярных перевозок в виде наименований начального остановочного пункта и конечного остановочного пункта	Перечень мероприятий в отношении регулярных перевозок пассажиров и багажа ПТОП по муниципальным маршрутам регулярных перевозок МГО			График заключения муниципальных контрактов в целях осуществления регулярных перевозок пассажиров и багажа автомобильным транспортом по муниципальным маршрутам регулярных перевозок по регулируемым тарифам
		2023 год	2026 год	2031 год	
	(ул.Высокая)				из бюджета
24	Автозавод - ул.Набережная - ЖДВ - Миасс-2 - ул.Пушкина	Не предусмотрено	Не предусмотрено	Не предусмотрено	По мере поступления финансирования из бюджета
111	Автозавод - ул. Озерная	Не предусмотрено	Не предусмотрено	Не предусмотрено	По мере поступления финансирования из бюджета
291	ул.Уральских Добровольцев - п.Тургояк	Не предусмотрено	Не предусмотрено	Не предусмотрено	По мере поступления финансирования из бюджета
296у	ул.Уральских Добровольцев - п.Северные Печи	Не предусмотрено	Не предусмотрено	Не предусмотрено	По мере поступления финансирования из бюджета
299	Вокзал - п.Хребет	Не предусмотрено	Не предусмотрено	Не предусмотрено	По мере поступления финансирования из бюджета
388	Вокзал - п.Атлян - п.Горный	Не предусмотрено	Не предусмотрено	Не предусмотрено	По мере поступления финансирования из бюджета
389	Вокзал - п.Тыелга	Не предусмотрено	Не предусмотрено	Не предусмотрено	По мере поступления финансирования из бюджета
389н	Вокзал - п.Тыелга (через п.Новотагилка)	Не предусмотрено	Не предусмотрено	Не предусмотрено	По мере поступления финансирования из бюджета
392	Автозавод - п.Верхний Ирмель	Не предусмотрено	Не предусмотрено	Не предусмотрено	По мере поступления финансирования из бюджета
393	Автозавод - с.Архангельское	Не предусмотрено	Не предусмотрено	Не предусмотрено	По мере поступления финансирования из бюджета
394	Автозавод - п.Ленинск	Не предусмотрено	Не предусмотрено	Не предусмотрено	По мере поступления финансирования из бюджета
398	Автозавод - с.Черновское	Не предусмотрено	Не предусмотрено	Не предусмотрено	По мере поступления финансирования из бюджета
296Г	ГРЦ- п. Северные Печи	Не предусмотрено	Не предусмотрено	Не предусмотрено	По мере поступления финансирования из бюджета
291Г	ГРЦ - п.Тургояк	Не предусмотрено	Не предусмотрено	Не предусмотрено	По мере поступления финансирования из бюджета
394с	Автозавод - п.Ленинск (ч/з сад Чашковский", ч/з сад "Смородинка - 2")	Не предусмотрено	Не предусмотрено	Не предусмотрено	По мере поступления финансирования из бюджета
407	Автозавод- сад "Бызгун"	Не предусмотрено	Не предусмотрено	Не предусмотрено	По мере поступления финансирования

Порядковый номер маршрута регулярных перевозок	Наименование маршрута регулярных перевозок в виде наименований начального остановочного пункта и конечного остановочного пункта	Перечень мероприятий в отношении регулярных перевозок пассажиров и багажа ПТОП по муниципальным маршрутам регулярных перевозок МГО			График заключения муниципальных контрактов в целях осуществления регулярных перевозок пассажиров и багажа автомобильным транспортом по муниципальным маршрутам регулярных перевозок по регулируемым тарифам
		2023 год	2026 год	2031 год	
					из бюджета
410	ул. Ур. Добровольцев - сад "Северный 2"	Не предусмотрено	Не предусмотрено	Не предусмотрено	По мере поступления финансирования из бюджета
411	Автозавод- сад "Любитель"	Не предусмотрено	Не предусмотрено	Не предусмотрено	По мере поступления финансирования из бюджета
412	Автозавод- сад "Родничок"	Не предусмотрено	Не предусмотрено	Не предусмотрено	По мере поступления финансирования из бюджета
415	ул.Ур.Добровольцев- сад "Брусничный"	Не предусмотрено	Не предусмотрено	Не предусмотрено	По мере поступления финансирования из бюджета
415и	сад "Ильмены Южные"- сад "Ильмены"- Стадион	Не предусмотрено	Не предусмотрено	Не предусмотрено	По мере поступления финансирования из бюджета
416в	Вокзал- сад "Энергетик"	Не предусмотрено	Не предусмотрено	Не предусмотрено	По мере поступления финансирования из бюджета
416у	Ул.Ур.Добровольцев- сад "Энергетик"	Не предусмотрено	Не предусмотрено	Не предусмотрено	По мере поступления финансирования из бюджета
417	Автозавод- сад Вишневый	Не предусмотрено	Не предусмотрено	Не предусмотрено	По мере поступления финансирования из бюджета
418	Автозавод- сад "Лиственный"	Не предусмотрено	Не предусмотрено	Не предусмотрено	По мере поступления финансирования из бюджета
419	Автозавод- сад "Чашковский"	Не предусмотрено	Не предусмотрено	Не предусмотрено	По мере поступления финансирования из бюджета
420	Автозавод -сад "Виктория"	Не предусмотрено	Не предусмотрено	Не предусмотрено	По мере поступления финансирования из бюджета
423	Автозавод - сад "Калинушка"- сад "Кедровый"	Не предусмотрено	Не предусмотрено	Не предусмотрено	По мере поступления финансирования из бюджета
428	ул.Ур.Добровольцев- сад "Земляничный"	Не предусмотрено	Не предусмотрено	Не предусмотрено	По мере поступления финансирования из бюджета
432	Автозавод - п.Урал-Дача	Не предусмотрено	Не предусмотрено	Не предусмотрено	По мере поступления финансирования из бюджета
435	Автозавод- сад "Южный"	Не предусмотрено	Не предусмотрено	Не предусмотрено	По мере поступления финансирования из бюджета
413с	Автозавод - с.Устиново (ч/з	Не предусмотрено	Не предусмотрено	Не предусмотрено	По мере поступления финансирования

Порядковый номер маршрута регулярных перевозок	Наименование маршрута регулярных перевозок в виде наименований начального остановочного пункта и конечного остановочного пункта	Перечень мероприятий в отношении регулярных перевозок пассажиров и багажа ПТОП по муниципальным маршрутам регулярных перевозок МГО			График заключения муниципальных контрактов в целях осуществления регулярных перевозок пассажиров и багажа автомобильным транспортом по муниципальным маршрутам регулярных перевозок по регулируемым тарифам
		2023 год	2026 год	2031 год	
	с.Смородинка)				из бюджета
413ч	Автозавод - с.Устиново (ч/з с.Черновское)	Не предусмотрено	Не предусмотрено	Не предусмотрено	По мере поступления финансирования из бюджета
414	Автозавод - с.Смородинка (ч/з с.Черновское)	Не предусмотрено	Не предусмотрено	Не предусмотрено	По мере поступления финансирования из бюджета
Муниципальные маршруты регулярных перевозок троллейбусом по регулируемым тарифам					
2т	ГРЦ - Машгородок	Не предусмотрено	Не предусмотрено	Не предусмотрено	По мере поступления финансирования из бюджета
3т	Вокзал - Машгородок (Стадион)	Не предусмотрено	Не предусмотрено	Не предусмотрено	По мере поступления финансирования из бюджета
4т	Вокзал - п.Строителей	Не предусмотрено	Не предусмотрено	Не предусмотрено	По мере поступления финансирования из бюджета
7т	Вокзал - ГЛАВНЫЙ КОНВЕЙЕР	Не предусмотрено	Не предусмотрено	Не предусмотрено	По мере поступления финансирования из бюджета
5т	Стадион — п.Строителей	Не предусмотрено	Не предусмотрено	Не предусмотрено	По мере поступления финансирования из бюджета
Муниципальные маршруты регулярных перевозок автомобильным транспортом по нерегулируемым тарифам					
1	Автозавод - ул.Пушкина	Не предусмотрено	Не предусмотрено	Не предусмотрено	Не предусмотрено, т.к. маршрут закрывается
1ж	ГЛАВНЫЙ КОНВЕЙЕР - ул.Пушкина	Не предусмотрено	Не предусмотрено	Не предусмотрено	Не предусмотрено, т.к. маршрут закрывается
2	Автозавод - Техучилище	Не предусмотрено	Не предусмотрено	Не предусмотрено	Не предусмотрено, т.к. маршрут закрывается
2ж	ГЛАВНЫЙ КОНВЕЙЕР - Техучилище	Не предусмотрено	Не предусмотрено	Не предусмотрено	Не предусмотрено, т.к. маршрут закрывается
5	СНТ Северный-2 - Машгородок (м/р О) - п.Строителей (ул.Амурская)	Не предусмотрено	Не предусмотрено	Не предусмотрено	Не предусмотрено, т.к. маршрут закрывается
5	Машгородок (м/р О) - п.Строителей (ул.Амурская)	Не предусмотрено	Не предусмотрено	Не предусмотрено	Не предусмотрено, т.к. маршрут закрывается

Порядковый номер маршрута регулярных перевозок	Наименование маршрута регулярных перевозок в виде наименований начального остановочного пункта и конечного остановочного пункта	Перечень мероприятий в отношении регулярных перевозок пассажиров и багажа ПТОП по муниципальным маршрутам регулярных перевозок МГО			График заключения муниципальных контрактов в целях осуществления регулярных перевозок пассажиров и багажа автомобильным транспортом по муниципальным маршрутам регулярных перевозок по регулируемым тарифам
		2023 год	2026 год	2031 год	
6	Вокзал - п.Динамо	Не предусмотрено	Не предусмотрено	Не предусмотрено	Не предусмотрено, т.к. маршрут закрывается
7	Вокзал - п.Строителей (ул.Амурская)	Не предусмотрено	Не предусмотрено	Не предусмотрено	Не предусмотрено, т.к. маршрут закрывается
9с	ГРЦ КБ им.Макеева - Машгородок (м/рО)	Не предусмотрено	Не предусмотрено	Не предусмотрено	Не предусмотрено, т.к. маршрут закрывается
9м	ГРЦ КБ им.Макеева - МСЧ-92 - Машгородок (м/рО)	Не предусмотрено	Изменение вида на регулируемый тариф	Не предусмотрено	2026 год
12	Вокзал - ул.Парковая - п.Восточный (ул.Высокая)	Не предусмотрено	Не предусмотрено	Не предусмотрено	Не предусмотрено, т.к. маршрут закрывается
12	Вокзал - ул.Парковая - п.Восточный (ул.Высокая)	Не предусмотрено	Не предусмотрено	Не предусмотрено	Не предусмотрено, т.к. маршрут закрывается
35	ул.Набережная - ЦГБ - Парковая	Не предусмотрено	Изменение вида на регулируемый тариф	Не предусмотрено	2026 год
36	ул.Набережная - п.Динамо	Не предусмотрено	Не предусмотрено	Не предусмотрено	Не предусмотрено, т.к. маршрут закрывается
39	Заповедник - п.Строителей	Не предусмотрено	Изменение вида на регулируемый тариф	Не предусмотрено	2026 год
41	Миасс-2 - Вокзал - Автозавод - п.Дачный	Не предусмотрено	Изменение вида на регулируемый тариф	Не предусмотрено	2026 год
63	Машгородок (м/р О) - п.Динамо	Не предусмотрено	Изменение вида на регулируемый тариф	Не предусмотрено	2026 год
68	п.Динамо - ЦГБ - п.Динамо	Не предусмотрено	Изменение вида на регулируемый тариф	Не предусмотрено	2026 год
289	ул.Уральских Добровольцев - п.Тыелга	Не предусмотрено	Не предусмотрено	Не предусмотрено	Не предусмотрено, т.к. маршрут закрывается

Порядковый номер маршрута регулярных перевозок	Наименование маршрута регулярных перевозок в виде наименований начального остановочного пункта и конечного остановочного пункта	Перечень мероприятий в отношении регулярных перевозок пассажиров и багажа ПТОП по муниципальным маршрутам регулярных перевозок МГО			График заключения муниципальных контрактов в целях осуществления регулярных перевозок пассажиров и багажа автомобильным транспортом по муниципальным маршрутам регулярных перевозок по регулируемым тарифам
		2023 год	2026 год	2031 год	
291	ул.Уральских Добровольцев - п.Тургояк	Изменение вида на регулируемый тариф	Не предусмотрено	Не предусмотрено	2023 год
296у	ул.Уральских Добровольцев - п.Северные Печи	Не предусмотрено	Не предусмотрено	Не предусмотрено	Не предусмотрено, т.к. маршрут закрывается
296	Вокзал - п.Северные Печи	Изменение вида на регулируемый тариф	Не предусмотрено	Не предусмотрено	2023 год
297	Вокзал - п.Новотагилка	Изменение вида на регулируемый тариф	Не предусмотрено	Не предусмотрено	2023 год
331	ул.Уральских Добровольцев - с.Новоандреевка	Изменение вида на регулируемый тариф	Не предусмотрено	Не предусмотрено	2023 год
389н	Вокзал - п.Тыелга (через п.Новотагилка)	Не предусмотрено	Изменение вида на регулируемый тариф	Не предусмотрено	2026 год
391	Вокзал - п.Тургояк (ул.Ленина)	Не предусмотрено	Не предусмотрено	Не предусмотрено	Не предусмотрено, т.к. маршрут закрывается
3	Вокзал - Машгородок (м/р О)	Не предусмотрено	Не предусмотрено	Не предусмотрено	Не предусмотрено, т.к. маршрут закрывается
2С	Автозавод - Техучилище - СНТ Восход	Не предусмотрено	Не предусмотрено	Не предусмотрено	2031 год
4С	Вокзал - СНТ Дачный	Не предусмотрено	Не предусмотрено	Не предусмотрено	2026 год
6А	Вокзал - ул. Качева	Не предусмотрено	Не предусмотрено	Не предусмотрено	2026 год
6С	Вокзал - СНТ Нагорный	Не предусмотрено	Не предусмотрено	Не предусмотрено	2031 год
9Сн	ТПУ Северное - СНТ Урал-5 -ТПУ Северное	Не предусмотрено	Не предусмотрено	Не предусмотрено	2026 год
31А	ТПУ Северное – ул. Пушкина	Не предусмотрено	Не предусмотрено	Не предусмотрено	2023 год
33А	ТПУ Северное - Вокзал	Не предусмотрено	Не предусмотрено	Не предусмотрено	2023 год
292А	Автозавод - Лесной-2	Не предусмотрено	Не предусмотрено	Не предусмотрено	2026 год
296А	ТПУ Северное – п. Северные печи – п. Михеевка	Не предусмотрено	Не предусмотрено	Не предусмотрено	2026 год

Порядковый номер маршрута регулярных перевозок	Наименование маршрута регулярных перевозок в виде наименований начального остановочного пункта и конечного остановочного пункта	Перечень мероприятий в отношении регулярных перевозок пассажиров и багажа ПТОП по муниципальным маршрутам регулярных перевозок МГО			График заключения муниципальных контрактов в целях осуществления регулярных перевозок пассажиров и багажа автомобильным транспортом по муниципальным маршрутам регулярных перевозок по регулируемым тарифам
		2023 год	2026 год	2031 год	
393А	Автозавод - п. Красный - с.Архангельское	Не предусмотрено	Не предусмотрено	Не предусмотрено	2026 год

1.2.3 Описание трасс муниципальных маршрутов регулярных перевозок МГО (2023 год)

Описание трасс муниципальных маршрутов регулярных перевозок МГО, наименования промежуточных остановочных пунктов по маршруту регулярных перевозок, а также порядок посадки высадки пассажиров по состоянию на 2023 год приведено в таблице 1.3.

Таблица 1.3 – Описание трасс муниципальных маршрутов регулярных перевозок МГО, наименования промежуточных остановочных пунктов по маршруту регулярных перевозок, порядок посадки высадки пассажиров по состоянию на 2023 год

№ п/п	Порядковый номер маршрута регулярных перевозок	Наименование маршрута регулярных перевозок	Наименования промежуточных остановочных пунктов по маршруту регулярных перевозок или наименования поселений, в границах которых расположены промежуточные остановочные пункты	Наименования улиц, автомобильных дорог, по которым предполагается движение транспортных средств между остановочными пунктами по маршруту регулярных перевозок	Порядок посадки и высадки пассажиров
Городские муниципальные маршруты регулярных перевозок автотранспортом по регулируемым тарифам					
1	1	Автозавод - ул.Пушкина	Дворец автомобилестроителей; ул.Ферсмана; Центр; ул.Лихачева; ул.Ильменская; ул.Степана Разина;"Рассвет"; ул.Зеленая; СТО; Мебельная фабрика; ПАТП; ул.Кленовая; Горбольница; пер.Мостовой; Поликлиника; пл.Труда; пер.Широкий	пр.Автозаводцев, ул.8 Марта, пер.Подстанционный, ул.60 лет Октября, ул.Советская, пер.Детский, ул.Пролетарская, ул.Пушкина	только в установленных остановочных пунктах

№ п/п	Порядковый номер маршрута регулярных перевозок	Наименование маршрута регулярных перевозок	Наименования промежуточных остановочных пунктов по маршруту регулярных перевозок или наименования поселений, в границах которых расположены промежуточные остановочные пункты	Наименования улиц, автомобильных дорог, по которым предполагается движение транспортных средств между остановочными пунктами по маршруту регулярных перевозок	Порядок посадки и высадки пассажиров
2	1ж	Главный конвейер - ул.Пушкина	Кирпичный завод; Западная проходная; Автозавод; Дворец автомобилестроителей; ул.Ферсмана; Центр; ул.Лихачева; ул.Ильменская; ул.Степана Разина; "Рассвет"; ул.Зеленая; СТО; Мебельная фабрика; ПАТП; ул.Кленовая; Горбольница; пер.Мостовой; Поликлиника; пл.Труда; пер.Широкий	Тургоякское шоссе, пр.Автозаводцев, ул.8 Марта, пер.Подстанционный, ул.60 лет Октября, ул.Советская, пер.Детский, ул.Пролетарская, ул.Пушкина	только в установленных остановочных пунктах
3	2	Автозавод - Техучилище	Дворец автомобилестроителей; ул.Ферсмана; Центр; ул.Лихачева; ул.Ильменская; ул.Степана Разина; "Рассвет"; ул.Зеленая; СТО; Мебельная фабрика; ПАТП; ул.Кленовая; Горбольница; пер.Мостовой; Поликлиника; "Энергия"; пер.Клубничный; Стадион	пр.Автозаводцев, ул.8 Марта, пер.Подстанционный, ул.60 лет Октября, ул.Советская, пер.Детский, ул.Ленина	только в установленных остановочных пунктах
4	2ж	Главный конвейер - Техучилище	Кирпичный завод; Восточная проходная; Автозавод; Дворец автомобилестроителей; ул.Ферсмана; Центр; ул.Лихачева; ул.Ильменская; ул.Степана Разина; "Рассвет"; ул.Зеленая; СТО; Мебельная фабрика; ПАТП; ул.Кленовая; Горбольница; пер.Мостовой; Поликлиника; "Энергия"; пер.Клубничный; Стадион	Тургоякское шоссе, пр.Автозаводцев, ул.8 Марта, пер.Подстанционный, ул.60 лет Октября, ул.Советская, пер.Детский, ул.Ленина	только в установленных остановочных пунктах
5	4	Вокзал - п.Дачный	ул Степана Разина; ул. Ильменская; ул.Лихачева; Центр; ул. Ферсмана; Дворец автомобилестроителей; Автозавод; ПТУ №38 (рынок "Народный"); ул.Ломоносова; Мост; Миасский пер.; ДК "Горняк"; Школа; ул.Тельмана	ул.Степана Разина, ул. 8 Марта, пр.Автозаводцев, ул.Предзаводская, ул. 8 Июля, ул. Ломоносова, ул.Кирова, ул.Тельмана	только в установленных остановочных пунктах
6	4к	Автозавод - п.Дачный	ПТУ №38 (рынок "Народный"); ул.Ломоносова; Мост; Миасский пер.; ДК "Горняк"; Школа; ул.Тельмана	ул.Предзаводская, ул. 8 Июля, ул.Ломоносова, ул.Кирова, ул.Тельмана	только в установленных остановочных пунктах
7	5в	п.Восточный (ул.Высокая) - п.Строителей - Машгородок (м/р "О")	ул.Высокая, ул.Садовая, конечная п.Восточный, мрн МЖК, ул.Парковая, ул.Уральская, Автозавод, Восточная проходная, Кирпичный завод, завод Главный конвейер, Соединитель, КПД, Университет, ДК строителей, п.Строителей конечная, ДК строителей, Университет, Пожтехника, ПАТО, Домострой, Садовая, ГРЦ, ул.Уральских Добровольцев, ул.Жуковского, пр.Октября, ул.Менделеева, Торговый центр, Спортивная, Стадион	ул.Садовая, ул.Парковая, ул.Победы, Тургоякское шоссе, проезд от Тургоякского шоссе до здания ДСК, ул.Севастопольская, ул.Нахимова, ул.Керченская, ул.Азовская, ул.Донская, ул.Керченская, ул.Нахимова, ул.Севастопольская, проезд от Тургоякского шоссе до здания ДСК, Тургоякское шоссе, пр.Октября, пр.Макеева	только в установленных остановочных пунктах

№ п/п	Порядковый номер маршрута регулярных перевозок	Наименование маршрута регулярных перевозок	Наименования промежуточных остановочных пунктов по маршруту регулярных перевозок или наименования поселений, в границах которых расположены промежуточные остановочные пункты	Наименования улиц, автомобильных дорог, по которым предполагается движение транспортных средств между остановочными пунктами по маршруту регулярных перевозок	Порядок посадки и высадки пассажиров
8	6	Вокзал - п.Динамо	ул Степана Разина; ул. Ильменская; ул.Лихачева; Центр; ул. Ферсмана; Дворец автомобилестроителей; Автозавод; Западная проходная; Западная проходная; Школа; Поликлиника	ул.Степана Разина, ул. 8 Марта, пр.Автозаводцев, ул.Предзаводская, Динамовское шоссе, ул.Готвальда	только в установленных остановочных пунктах
9	8	Заповедник - п.Заречье	Миасс-1; "Рассвет"; ул.Степана Разина; ул.Ильменская, ул.Лихачева; Центр; ул. Ферсмана; Дворец автомобилестроителей; Автозавод; Западная проходная; Западная проходная; ул.Коммунистическая; ул.Гоголя; храм Благовещения	ул.Труда, ул. 8 Марта, пр.Автозаводцев, ул.Предзаводская, Динамовское шоссе, ул.Коммунистическая, ул.Гоголя	только в установленных остановочных пунктах
10	8к	Автозавод - п.Заречье	Западная проходная; Западная проходная; ул.Коммунистическая; ул.Гоголя; храм Благовещения	ул.Предзаводская, Динамовское шоссе, ул.Коммунистическая, ул.Гоголя	только в установленных остановочных пунктах
11	10	Автозавод - п.Тракторной	Дворец автомобилестроителей; ул.Ферсмана; Центр; ул.Лихачева; ул.Ильменская; ул.Степана Разина; "Рассвет"; ул.Зеленая; СТО; Мебельная фабрика; ПАТП; ул.Кленовая; Горбольница; пер.Мостовой; Поликлиника; пл.Труда; пер.Широкий; ул.Пушкина, п.Геологов	пр.Автозаводцев, ул.8 Марта, пер.Подстанционный, ул.60 лет Октября, ул.Советская, пер.Детский, ул.Пролетарская, ул.Пушкина, ул.Тракторная	только в установленных остановочных пунктах
12	10с	Автозавод - п.Тракторной - сад "Золотая долина"	Дворец автомобилестроителей; ул.Ферсмана; Центр; ул.Лихачева; ул.Ильменская; ул.Степана Разина; "Рассвет"; ул.Зеленая; СТО; Мебельная фабрика; ПАТП; ул.Кленовая; Горбольница; пер.Мостовой; Поликлиника; пл.Труда; пер.Широкий; ул.Пушкина, п.Геологов, сад "Расцвет"	пр.Автозаводцев, ул.8 Марта, пер.Подстанционный, ул.60 лет Октября, ул.Советская, пер.Детский, ул.Пролетарская, ул.Пушкина, ул.Тракторная	только в установленных остановочных пунктах
13	12	Вокзал - ул.Парковая - п.Восточный (ул.Высокая)	ул.Степана Разина; Школа №44; ЦГБ; Учебный центр; Центр; ул. Ферсмана; Дворец автомобилестроителей; Автозавод; ул.Уральская; ул.Парковая; МЖК; п.Восточный, ул.Садовая	ул.Степана Разина, ул.Ильменская, ул.Чучева, ул.Романенко, пр.Автозаводцев, ул.Предзаводская, ул.Победы, ул.Парковая; ул.Садовая	только в установленных остановочных пунктах
14	24	Автозавод - ул.Набережная - ЖДВ - Миасс-2 - ул.Пушкина	Дворец автомобилестроителей; ул.Ферсмана; Центр; Бульвар Карпова; ул.Набережная; Бульвар Карпова; ул.Лихачева; ул.Ильменская; ул.Степана Разина; "Рассвет"; ул.Зеленая; СТО; ул.Герцена; Школа; ст.Миасс-2; Школа; ул.Герцена; СТО; Мебельная фабрика; ПАТП; ул.Кленовая; Горбольница; пер.Мостовой; Поликлиника, пл.Труда;	ул.Предзаводская, пр.Автозаводцев, ул.Лихачева, ул.8 Марта, пер.Подстанционный, ул.60 лет Октября, ул.Герцена, ул.60 лет Октября, ул.Советская, пер.Детский, ул.Пролетарская, ул.Пушкина	только в установленных остановочных пунктах

№ п/п	Порядковый номер маршрута регулярных перевозок	Наименование маршрута регулярных перевозок	Наименования промежуточных остановочных пунктов по маршруту регулярных перевозок или наименования поселений, в границах которых расположены промежуточные остановочные пункты	Наименования улиц, автомобильных дорог, по которым предполагается движение транспортных средств между остановочными пунктами по маршруту регулярных перевозок	Порядок посадки и высадки пассажиров
			пер.Широкий		
15	31А	ТПУ Северное - ул. Пушкина	Образовательный центр; Стадион; Спортивная; Торговый центр; ул. Менделеева; пр. Октября; ул. Жуковского; СНТ Маяк; Завод Спецгрегат; СНТ ЖБИ; Улица Севастопольская; Улица Невского; Завод паровых установок; Автозавод; Дворец Автомобилестроителей; ул. Ферсмана; Центр; ул. Лихачева; ул. Ильменская; ул. Степана Разина; Магазин Рассвет; ул. Зеленая; СТО; Мебельная фабрика; ПАТП; ул. Кленовая; Горбольница; Мостовой пер.; Поликлиника; Пл. Труда; Широкий пер.	пр. Макеева, пр. Октября, Объездная дорога, Тургоякское шоссе, Предзаводская пл., пр. Автозаводцев, ул. 8 Марта, Подстанционный пер., ул. 60 лет Октября, ул. Советская, Детский пер., ул. Пролетарская, ул. Пушкина	только в установленных остановочных пунктах
16	33А	ТПУ Северное - Вокзал	Образовательный центр; Стадион; Спортивная; Торговый центр; ул. Менделеева; пр. Октября; ул. Жуковского; СНТ Маяк; Завод Спецгрегат; СНТ ЖБИ; Улица Севастопольская; Улица Невского; Завод паровых установок; Автозавод; Дворец Автомобилестроителей; ул. Ферсмана; Центр; ул. Лихачева; ул. Ильменская; ул. Степана Разина	пр. Макеева, пр. Октября, Объездная дорога, Тургоякское шоссе, Предзаводская пл., пр. Автозаводцев, ул. 8 Марта, ул. Степана Разина	только в установленных остановочных пунктах
Пригородные муниципальные маршруты регулярных перевозок автотранспортом по регулируемым тарифам					
1	111	Автозавод - ул. Озерная	Дворец автомобилестроителей; ул.Ферсмана; Центр; ул.Лихачева; ул.Ильменская; ул.Степана Разина; "Рассвет"; ст. Миасс-1; Заповедник	пр.Автозаводцев, ул. 8 Марта, ул.Труда, Автодорога Миасс-Чебаркуль, автодорога в п.Озерный	только в установленных остановочных пунктах
2	291	ул.Уральских Добровольцев - п.Тургояк (работает с 01.10 по 30.04)	ул.Жуковского; пр.Октября; ул.Менделеева; Рынок; Мост; ул.К.Маркса; Кафе; ул. Коминтерна; Магазин; Родник	пр.Октября, ул.Молодежная, ул.Богдана Хмельницкого, А/д от пер.ул.Б.Хмельницкого по дороге на п.Тургояк до ост.ул.Ленина, ул.Аносова, ул.Коминтерна, ул.Ленина	только в установленных остановочных пунктах
3	291	Вокзал - п.Тургояк (работает с 01.05 по 30.09)	ул. Степана Разина; ул. Ильменская; ул. Лихачева; Центр; ул. Ферсмана; Дворец Автомобилестроителей; Автозавод; Восточная проходная; Кирпичный завод; Главный конвейер; Соединитель; Пжотехника; ПАТО; Домострой; Ламинарные системы; ГРЦ; ул.Уральских добровольцев; ул. Жуковского; пр.Октября; ул.Менделеева; Рынок; Мост; ул.К.Маркса;	пр.Октября, ул.Молодежная, ул.Богдана Хмельницкого, А/д от пер.ул.Б.Хмельницкого по дороге на п.Тургояк до ост.ул.Ленина, ул.Аносова, ул.Коминтерна, ул.Ленина	только в установленных остановочных пунктах

№ п/п	Порядковый номер маршрута регулярных перевозок	Наименование маршрута регулярных перевозок	Наименования промежуточных остановочных пунктов по маршруту регулярных перевозок или наименования поселений, в границах которых расположены промежуточные остановочные пункты Кафе; ул. Коминтерна; Магазин; Родник	Наименования улиц, автомобильных дорог, по которым предполагается движение транспортных средств между остановочными пунктами по маршруту регулярных перевозок	Порядок посадки и высадки пассажиров
4	296	ТПУ Северное - п.Северные Печи	сад "Радуга"; Поворот; Леспромхоз	автодорога Миасс - Карабаш - Кыштым, с обходом села Новоандреевка 3,25 километра и обходом поселка Селянкино 1,143 километра, автодорога Северные Печи - автодорога Миасс - Карабаш - Кыштым (ул.Заречная)	только в установленных остановочных пунктах
5	297	ТПУ Северное - п.Новотагилка	сад "Радуга"; Поворот; сад "Энергетик"; п.Селянкино	пр.Макеева, автодорога Миасс - Карабаш - Кыштым, с обходом села Новоандреевка 3,25 километра и обходом поселка Селянкино 1,143 километра, автодорога от а/д Миасс-Карабаш-Кыштым до п.Новотагилка, ул.Кушнова	только в установленных остановочных пунктах
6	331	ТПУ Северное - с.Новоандреевка	сад "Радуга"; Поворот; сад "Энергетик"; п.Селянкино; п.Новотагилка; п. Наилы; сад "Брусничный"; ул.Карабашева	пр.Макеева, автодорога Миасс - Карабаш - Кыштым, с обходом села Новоандреевка 3,25 километра и обходом поселка Селянкино 1,143 километра, автодорога от а/д Миасс-Карабаш-Кыштым до п.Новотагилка, ул.Кушнова, автодорога Миасс - Карабаш - Кыштым, с обходом села Новоандреевка 3,25 километра и обходом поселка Селянкино 1,143 километра (ул.Макурина)	только в установленных остановочных пунктах
7	299	Вокзал - п.Хребет	ул. Лихачева; Автозавод; ПТУ №38 (рынок "Народный"); Мост; п.Известковый; сад "Надежда"; ул.Ленина (с.Сыростан); Центр (с.Сыростан); сад "Виктория"; Кордон	ул. Степана Разина, ул.8 Марта, пр.Автозаводцев, ул.Предзаводская, ул.8 Июля, ул.Ломоносова, ул.Магистральная, автодорога на Васильевку (от ул.Магистральной до ж/д переезда), автодорога Миасс - Сыростан - железнодорожная станция Хребет (ул.Ленина, ул.Октябрьская) - железнодорожная станция Хребет (ул.Ленина)	только в установленных остановочных пунктах
8	388	Вокзал - п.Атлян - п.Горный	ул. Лихачева, ул. Ферсмана; Автозавод; ПТУ №38 (рынок "Народный"); Мост; п.Известковый; Поворот; Подсобное хозяйство; п.Верхний Атлян; Школа; п.Нижний Атлян	ул. Степана Разина, ул.8 Марта, пр.Автозаводцев, ул.Предзаводская, ул.8 Июля, ул.Ломоносова, ул.Магистральная, автодорога на Васильевку (от ул.Магистральной до ж/д переезда); автодорога М-5 "Урал"- Нижний Атлян (ул.Центральная) - автодорога	только в установленных остановочных пунктах

№ п/п	Порядковый номер маршрута регулярных перевозок	Наименование маршрута регулярных перевозок	Наименования промежуточных остановочных пунктов по маршруту регулярных перевозок или наименования поселений, в границах которых расположены промежуточные остановочные пункты	Наименования улиц, автомобильных дорог, по которым предполагается движение транспортных средств между остановочными пунктами по маршруту регулярных перевозок	Порядок посадки и высадки пассажиров
				Миасс - Сыростан железнодорожная станция Хребет	
9	389	ТПУ Северное - п.Тыелга	сад "Радуга"; Поворот; сад "Энергетик"; п.Селянкино; поворот на п.Новотагилка; п. Наилы; сад "Брусничный"; ул.Карабашева; п.Новоандреевка	пр.Макеева, автодорога Миасс - Карабаш - Кыштым, с обходом села Новоандреевка 3,25 километра и обходом поселка Селянкино 1,143 километра, (ул.Макурина), А/д с. Новоандреевка-п. Тыелга	только в установленных остановочных пунктах
10	389н	ТПУ Северное - п.Тыелга (через п.Новотагилка)	сад "Радуга"; Поворот; сад "Энергетик"; п.Селянкино; п.Новотагилка; п. Наилы; сад "Брусничный"; ул.Карабашева; п.Новоандреевка	пр.Макеев, автодорога Миасс - Карабаш - Кыштым, с обходом села Новоандреевка 3,25 километра и обходом поселка Селянкино 1,143 километра; автодорога от а/д Миасс-Карабаш-Кыштым до п.Новотагилка; автодорога Миасс - Карабаш - Кыштым, с обходом села Новоандреевка 3,25 километра и обходом поселка Селянкино 1,143 километра ул. Макурина), А/д с. Новоандреевка-п. Тыелга	только в установленных остановочных пунктах, на промежуточных остановочных пунктах - в режиме "по требованию"
11	392	Автозавод - п.Верхний Ирмель	Центр; Вокзал; "Рассвет"; ПАТП; пл.Труда; ул.Пушкина; п.Геологов; п.Тракторный; сад "Расцвет"; сад "Золотая Долина"; Поворот; поворот в с.Сморозинка; Насосная станция; сад "Березка"; Осьмушка; п.Ленинск; Поссовет; п.Нефтяников; Школа; ул.Октябрьская; ст.Ленинск; п.Октябрьский	пр.Автозаводцев, ул.8 марта, ул.Степана Разина, ул.8 Марта, пер.Подстанционный, ул.60 лет Октября, ул.Советская, пер.Детский, ул.Пролетарская, ул.Пушкина, автодорога Миасс-Черновское (ул.Тракторная), автодорога Миасс - поселок Ленинск - Октябрьский Миасского городского округа - Верхний Ирмель (Ленинск -ул.Ленина, ул.Октябрьская, п.Верхний Ирмель - ул.Советская)	только в установленных остановочных пунктах
12	393	Автозавод - с.Архангельское	Центр; Вокзал; "Рассвет"; ПАТП; пл.Труда; ул.Пушкина; п.Геологов; п.Тракторный; сад "Расцвет"; сад "Золотая Долина"; Поворот; поворот в с.Сморозинка; Насосная станция; сад "Березка"; Осьмушка; п.Ленинск; Поссовет; п.Нефтяников; Школа; ул.Октябрьская; ст.Ленинск	пр.Автозаводцев, ул.8 марта, ул.Степана Разина, ул.8 Марта, пер.Подстанционный, ул.60 лет Октября, ул.Советская, пер.Детский, ул.Пролетарская, ул.Пушкина, автодорога Миасс-Черновское (ул.Тракторная), автодорога Миасс - поселок Ленинск - Октябрьский Миасского городского округа - Верхний Ирмель (Ленинск -ул.Ленина, ул.Октябрьская ул.Больничная) - Поселок Ленинск - Архангельское Миасского городского	только в установленных остановочных пунктах

№ п/п	Порядковый номер маршрута регулярных перевозок	Наименование маршрута регулярных перевозок	Наименования промежуточных остановочных пунктов по маршруту регулярных перевозок или наименования поселений, в границах которых расположены промежуточные остановочные пункты	Наименования улиц, автомобильных дорог, по которым предполагается движение транспортных средств между остановочными пунктами по маршруту регулярных перевозок округа (ул.Советская)	Порядок посадки и высадки пассажиров
13	394	Автозавод - п.Ленинск	Центр; Вокзал; "Рассвет"; ПАТП; пл.Труда; ул.Пушкина; п.Геологов; п.Тракторный; сад "Расцвет"; сад "Золотая Долина"; Поворот; поворот в с.Смородинка; Насосная станция; сад "Березка"; Осьмушка; п.Ленинск; Поссовет; п.Нефтяников; Школа; ул.Октябрьская; ст.Ленинск	пр.Автозаводцев, ул.8 марта, ул.Степана Разина, ул.8 Марта, пер.Подстанционный, ул.60 лет Октября, ул.Советская, пер.Детский, ул.Пролетарская, ул.Пушкина, автодорога Миасс-Черновское (ул.Тракторная), автодорога Миасс - поселок Ленинск - Октябрьский Миасского городского округа - Верхний Ирмель (Ленинск -ул.Ленина, ул.Октябрьская ул.Больничная)	только в установленных остановочных пунктах
14	398	Автозавод - с.Черновское	Дворец автомобилестроителей, ул.Ферсмана; Центр; ул.Лихачева; ул.Ильменская; ул.Степана Разина; Вокзал; Рассвет; ул.Зеленая; СТО; Мебельная фабрика; ПАТП; ул.Кленовая; Горбольница; пер.Мостовой; Поликлиника; пл.Труда; пер.Широкий; ул.Пушкина; п.Геологов; п.Тракторный; сад "Расцвет"; сад "Золотая Долина" Поворот; ул.Ленина; Гараж; Магазин	пр.Автозаводцев, ул.8 марта, ул.Степана Разина, ул.8 Марта, пер.Подстанционный, ул.60 лет Октября, ул.Советская, пер.Детский, ул.Пролетарская, ул.Пушкина, подъезд к городу Миассу, автодорога М-5 "Урал", автодорога Миасс-Черновское (ул.Ленина)	только в установленных остановочных пунктах
15	291Г	ГРЦ - п.Тургояк	ГРЦ ул.Жуковского; пр.Октября; ул.Менделеева; Рынок; Мост; ул.К.Маркса; Кафе; ул. Коминтерна; Магазин; Родник	Тургоякское шоссе <u>пр.Октября, ул.Молодежная, ул.Богдана Хмельницкого, А/д от пер.ул.Б.Хмельницкого по дороге на п.Тургояк до ост.ул.Ленина, ул.Аносова, ул.Коминтерна, ул.Ленина</u>	только в установленных остановочных пунктах
16	394с	Автозавод - п.Ленинск (ч/з сад Чашковский", ч/з сад "Смородинка - 2")	Центр; Вокзал; "Рассвет"; ПАТП; пл.Труда; ул.Пушкина; п.Геологов; п.Тракторный; сад "Расцвет"; сад "Золотая Долина"; Поворот; ул.Ленина; Гараж; Магазин; с.Черновское, сад Чашковский, поворот в с.Смородинка; сад Смородинка-2, Насосная станция; сад "Березка"; Осьмушка; п.Ленинск; Поссовет; п.Нефтяников; Школа; ул.Октябрьская; ст.Ленинск	пр.Автозаводцев, ул.8 марта, ул.Степана Разина, ул.8 Марта, пер.Подстанционный, ул.60 лет Октября, ул.Советская, пер.Детский, ул.Пролетарская, ул.Пушкина, "Миасс - Черновское", "Черновское Миасского городского округа - Кундравы с обходом поселка Черновское 2,703 километра", "Миасс - поселок Ленинск - Октябрьский Миасского городского округа - Верхний Ирмель", "подъезд к саду "Смородинка-2", "Миасс - поселок Ленинск - Октябрьский Миасского городского округа - Верхний Ирмель"	только в установленных остановочных пунктах

№ п/п	Порядковый номер маршрута регулярных перевозок	Наименование маршрута регулярных перевозок	Наименования промежуточных остановочных пунктов по маршруту регулярных перевозок или наименования поселений, в границах которых расположены промежуточные остановочные пункты	Наименования улиц, автомобильных дорог, по которым предполагается движение транспортных средств между остановочными пунктами по маршруту регулярных перевозок	Порядок посадки и высадки пассажиров
Муниципальные маршруты регулярных перевозок автотранспортом по регулируемым тарифам, обслуживающие СНТ					
1	407	Автозавод- сад "Бызгун"	Дворец автомобилестроителей; ул.Ферсмана; ул.Лихачева; ул.Ильменская; ул.Степана Разина; "Рассвет"; ул.Зеленая; СТО; Мебельная фабрика; ПАТП; ул.Кленовая; Горбольница; пер.Мостовой; Поликлиника; пл.Труда; пер.Широкий; ул.Пушкина; п.Геологов; п.Тракторной; сад "Рассвет"; сад "Золотая Долина"	пр.Автозаводцев, ул.8 марта, пер.Подстанционный, ул.60 лет Октября, ул.Советская, пер.Детский, ул.Пролетарская, ул.Пушкина, автодорога Миасс-Черновское (ул.Тракторная), автодорога М-5 "Урал", подъезд к саду "Бызгун"	только в установленных остановочных пунктах
2	410	ул. Ур. Добровольцев - сад "Северный 2"	ул.Жуковского; пр.Октября; ул.Менделеева; Торговый центр; Спортивная; Стадион; Микрорайон "О"; сад "Радуга"; Поворот	пр.Октябрь, пр.Макеева, автодорога Миасс - Карабаш - Кыштым, с обходом села Новоандреевка 3,25 километра и обходом поселка Селянкино 1,143 километра; подъездная автодорога к саду "Северный-2"	только в установленных остановочных пунктах
3	411	Автозавод- сад "Любитель"	Дворец автомобилестроителей; ул. Ферсмана; Центр; ул.Лихачева; ул.Ильменская; ул. Степана Разина; "Рассвет"; ул.Зеленая; СТО; ПАТП; ул.Кленовая; Горбольница; пер.Мостовой; Поликлиника; пл.Труда; пер. Широкий; ул.Пушкина; п.Геологов; п.Тракторной; сад "Рассвет"; сад "Золотая Долина"; сад "Бызгун"	пр.Автозаводцев, ул.8 марта, пер.Подстанционный, ул.60 лет Октября, ул.Советская, пер.Детский, ул.Пролетарская, ул.Пушкина, автодорога Миасс-Черновское (ул.Тракторная), автодорога М-5 "Урал", подъезд к саду "Бызгун", автодорога М-5 "Урал", подъезд к саду "Любитель"	только в установленных остановочных пунктах
4	412	Автозавод- сад "Родничок"	Дворец автомобилестроителей; ул. Ферсмана; Центр; ул. Лихачева; ул.Ильменская; ул.Степана Разина; "Рассвет"; ул. Зеленая; СТО; ПАТП; ул. Кленовая; Горбольница; пер.Мостовой; Поликлиника; пл.Труда; пер. Широкий; ул.Пушкина; п.Геологов; п.Тракторной; сад "Рассвет"; сад "Золотая Долина", сад Родничок, п. Атлян	пр.Автозаводцев, ул.8 марта, пер.Подстанционный, ул.60 лет Октября, ул.Советская, пер.Детский, ул.Пролетарская, ул.Пушкина, автодорога Миасс-Черновское (ул.Тракторная), автодорога М-5 "Урал", подъезд к саду "Родничок"	только в установленных остановочных пунктах
5	415	ул.Ур.Добровольцев-сад "Брусничный"	ул.Жуковского; пр.Октября; ул.Менделеева;Торговый центр; Спортивная; Стадион; Микрорайон "О"; сад "Радуга"; Поворот; сад "Северный"; сад "Энергетик"; п.Селянкино; п.Наилы	пр.Октябрь, пр.Макеева, автодорога Миасс - Карабаш - Кыштым, с обходом села Новоандреевка 3,25 километра и обходом поселка Селянкино 1,143 километра	только в установленных остановочных пунктах
6	416у	Ул.Ур.Добровольцев-сад "Энергетик"	ул.Жуковского; пр.Октября; ул.Менделеева; Торговый центр; Спортивная; Стадион; Микрорайон "О"; сад "Радуга"; Поворот; сад "Северный"	пр.Октябрь, пр.Макеева, автодорога Миасс - Карабаш - Кыштым, с обходом села Новоандреевка 3,25 километра и обходом поселка Селянкино 1,143 километра, подъездная автодорога к саду "Энергетик"	только в установленных остановочных пунктах

№ п/п	Порядковый номер маршрута регулярных перевозок	Наименование маршрута регулярных перевозок	Наименования промежуточных остановочных пунктов по маршруту регулярных перевозок или наименования поселений, в границах которых расположены промежуточные остановочные пункты	Наименования улиц, автомобильных дорог, по которым предполагается движение транспортных средств между остановочными пунктами по маршруту регулярных перевозок	Порядок посадки и высадки пассажиров
7	417	Автозавод- сад Вишневы	ПТУ №38 (рынок "Народный"); Мост; п.Известковский; Поворот; Подсобное хозяйство	ул. 8 Июля, ул.Ломоносова, ул.Магистральная, автодорога на Васильевку (от ул.Магистральной до ж/д переезда), Автодорога М-5 "Урал" - Нижний Атыя - автодорога Миасс - Сыростан - железнодорожная станция Хребет, подъездная автодорога к саду "Вишневы"	только в установленных остановочных пунктах
8	418	Автозавод- сад "Лиственный"	Дворец автомобилестроителей; ул.Ферсмана; Центр; ул.Лихачева; ул.Ильменская; ул.Степана Разина; "Рассвет"; ул.Зеленая; СТО; Мебельная фабрика; ПАТП; ул.Кленовая; Гор.больница; пер.Мостовой; Поликлиника; кинотеатр "Энергия"; пер.Клубничны; Стадион; Тех.училище; поворот на сад "Калинушка"	пр.Автозаводцев, ул.8 Марта, пер.Подстанционный, ул.60 лет Октября, ул.Советская, пер.Детский, ул.Ленина, а/д продолжение ул.Ленина до Южного кладбища, а/д от Южного кладбища до к/с Калинушка, подъездная автодорога к саду "Лиственный"	только в установленных остановочных пунктах
9	419	Автозавод- сад "Чашковский"	Дворец автомобилестроителей; ул.Ферсмана; Центр; ул.Лихачева; ул.Ильменская; ул.Степана Разина; маг.Рассвет; ул.Зеленая; СТО; Мебельная фабрика; АТП; ул.Кленовая; Гор.больница; пер.Мостовой; Поликлиника; пл.Труда; пер.Широкий; ул.Пушкина; Поворот; ул.Ленина; Гараж; Магазин; с.Черновское	пр.Автозаводцев, ул.8 марта, пер.Подстанционный, ул.60 лет Октября, ул.Советская, пер.Детский, ул.Пролетарская, ул.Пушкина, автодорога Миасс-Черновское (ул.Тракторная), автодорога Миасс - поселок Ленинск - Октябрьский Миасского городского округа - Верхний Ирмель, автодорога Черновское Миасского городского округа - Кундравы с обходом поселка Черновское 2,703 километра	только в установленных остановочных пунктах
10	420	Автозавод -сад "Виктория"	Мост; п.Известковский; поворот; сад "Надежда"; п.Сыростан ул.Ленина, Центр	ул. Степана Разина, ул 8 Марта, пр.Автозаводцев, ул.Предзаводская, ул. 8 Июля, ул.Ломоносова, ул.Магистральная, автодорога Миасс-Сыростан - железнодорожная станция Хребет	только в установленных остановочных пунктах
11	423	Автозавод - сад "Калинушка"- сад "Кедровый"	Дворец автомобилестроителей; ул.Ферсмана; Центр; ул.Лихачева; ул.Ильменская; ул.Степана Разина; "Рассвет"; ул.Зеленая; СТО; Мебельная фабрика; ПАТП; ул.Кленовая; Горбольница; пер.Мостовой; Поликлиника; "Энергия"; пер.Клубничны; Стадион, Техучилища, сад "Калинушка" (или сад "Кедровый")	пр.Автозаводцев, ул.8 Марта, пер.Подстанционный, ул.60 лет Октября, ул.Советская, пер.Детский, ул.Ленина, а/д от Южного кладбища до к/с Калинушка, подъездная дорога к саду "Кедровый"	только в установленных остановочных пунктах
12	428	ул.Ур.Добровольцев-сад "Земляничны"	ул.Жуковского; пр.Октября; ул.Менделеева; Торговый центр; Спортивная; Стадион; Микрорайон "О"; сад "Радуга"; Поворот; сад "Северны"; сад "Энергетик"	пр.Октября, пр.Макеева, автодорога Миасс - Карабаш - Кыштым, с обходом села Новоандреевка 3,25 километра и обходом поселка Селянкино 1,143 километра, подъездная автодорога к саду "Земляничны"	только в установленных остановочных пунктах

№ п/п	Порядковый номер маршрута регулярных перевозок	Наименование маршрута регулярных перевозок	Наименования промежуточных остановочных пунктов по маршруту регулярных перевозок или наименования поселений, в границах которых расположены промежуточные остановочные пункты	Наименования улиц, автомобильных дорог, по которым предполагается движение транспортных средств между остановочными пунктами по маршруту регулярных перевозок	Порядок посадки и высадки пассажиров
13	435	Автозавод- сад "Южный"	<p>Дворец автомобилестроителей; ул. Ферсмана; Центр; ул.Лихачева; ул.Ильменская; ул.Степана Разина; "Рассвет"; ул. Зеленая; СТО; ПАТП; ул.Кленовая; Горбольница; пер.Мостовой; Поликлиника; пл.Труда; пер. Широкий; ул.Пушкина; п.Геологов; п.Тракторной; сад "Расцвет"; сад "Золотая Долина"; Поворот; с.Устиново, сад "Ивушка"</p>	<p>пр.Автозаводцев, ул.8 марта, пер.Подстанционный, ул.60 лет Октября, ул.Советская, пер.Детский, ул.Пролетарская, ул.Пушкина, автодорога Миасс-Черновское (ул.Тракторная), автодорога Миасс - поселок Ленинск - Октябрьский Миасского городского округа - Верхний Ирмель, автодорога Черновское Миасского городского округа - Кундравы с обходом поселка Черновское 2,703 километра, автодорога Черновское-Устиново-граница Башкортостана</p>	<p>только в установленных остановочных пунктах</p>
14	413с	Автозавод - с.Устиново (ч/з с.Смородинка)	<p>Дворец автомобилестроителей, ул.Ферсмана; Центр; ул.Лихачева; ул.Ильменская; Вокзал; "Рассвет"; ул.Зеленая; СТО; Мебельная фабрика; ПАТП; ул.Кленовая; Горбольница; пер.Мостовой; Поликлиника; пл.Труда; пер.Широкий; ул.Пушкина; п.Геологов; п.Тракторной; сад "Расцвет"; сад "Золотая Долина"; Поворот; столовая; конечная с.Смородинка</p>	<p>пр.Автозаводцев, ул.8 марта, ул.Степана Разина, ул.8 Марта, пер.Подстанционный, ул.60 лет Октября, ул.Советская, пер.Детский, ул.Пролетарская, ул.Пушкина, автодорога Миасс-Черновское (ул.Тракторная), автодорога Миасс - поселок Ленинск - Октябрьский Миасского городского округа - Верхний Ирмель, ул. Центральная (с.Смородинка), ул.Советская (с.Смородинка), автодорога Черновское Миасского городского округа - Кундравы с обходом поселка Черновское 2,703 километра; автодорога Черновское - Устиново - граница Башкортостана, ул.Молодежная (с.Устиново)</p>	<p>только в установленных остановочных пунктах</p>
15	413ч	Автозавод - с.Устиново (ч/з с.Черновское)	<p>Дворец автомобилестроителей, ул.Ферсмана; Центр; ул.Лихачева; ул.Ильменская; Вокзал; "Рассвет"; ул.Зеленая; СТО; Мебельная фабрика; ПАТП; ул.Кленовая; Горбольница; пер.Мостовой; Поликлиника; пл.Труда; пер.Широкий; ул.Пушкина; п.Геологов; п.Тракторной; сад "Расцвет"; сад "Золотая Долина"; Поворот; ул.Ленина; Гараж; Магазин; с.Черновское; с.Устиново; ул.Молодежная</p>	<p>пр.Автозаводцев, ул.8 марта, ул.Степана Разина, ул.8 Марта, пер.Подстанционный, ул.60 лет Октября, ул.Советская, пер.Детский, ул.Пролетарская, ул.Пушкина, автодорога подъезд к городу Миассу, автодорога Миасс-Черновское (ул.Тракторная), ул.Ленина (с.Черновское), автодорога Черновское Миасского городского округа - Кундравы с обходом поселка Черновское 2,703 километра; автодорога Черновское - Устиново - граница Башкортостана, ул.Молодежная (с.Устиново)</p>	<p>только в установленных остановочных пунктах</p>

№ п/п	Порядковый номер маршрута регулярных перевозок	Наименование маршрута регулярных перевозок	Наименования промежуточных остановочных пунктов по маршруту регулярных перевозок или наименования поселений, в границах которых расположены промежуточные остановочные пункты	Наименования улиц, автомобильных дорог, по которым предполагается движение транспортных средств между остановочными пунктами по маршруту регулярных перевозок	Порядок посадки и высадки пассажиров
16	414	Автозавод - с.Смородинка (ч/з с.Черновское)	Дворец автомобилестроителей, ул.Ферсмана; Центр; ул.Лихачева; ул.Ильменская; Вокзал; ул.Зеленая; СТО; Мебельная фабрика; ПАТП; ул.Кленовая; Горбольница; пер.Мостовой; Поликлиника; пл.Труда; пер.Широкий; ул.Пушкина; п.Геологов; п.Трактовой; сад "Расцвет"; сад "Золотая Долина"; Поворот; ул.Ленина; Гараж; Магазин; Столовая	пр.Автозаводцев, ул.8 марта, пер.Подстанционный, ул.60 лет Октября, ул.Советская, пер.Детский, ул.Пролетарская, ул.Пушкина, автодорога Миасс-Черновское (ул.Трактовая), ул.Ленина (с.Черновское), автодорога Черновское Миасского городского округа - Кундравы с обходом поселка Черновское 2,705 километра, автодорога Миасс - поселок Ленинск - Октябрьский Миасского городского округа - Верхний Иремель, ул. Центральная (с.Смородинка), ул.Советская (с.Смородинка)	только в установленных остановочных пунктах
17	432	Автозавод - п.Урал-Дача	Мост; п.Известковый; Поворот; Подсобное хозяйство; п.Верхний Атлян; Школа; п.Нижний Атлян; п.Горный; п.Урал-Дача	ул. 8 Июля, ул.Ломоносова, ул.Магистральная, на Васильевку (от ул.Магистральной до ж/д переезда), Автодорога М-5 "Урал" - Нижний Атлян - автодорога Миасс - Сыростан - железнодорожная станция Хребет, автодорога М-5 "Урал"; автодорога поселок Урал Дача - автодорога М-5 "Урал"	только в установленных остановочных пунктах
Муниципальные маршруты регулярных перевозок троллейбусом по регулируемым тарифам					
1	2т	ГРЦ - ул. Мечникова (ТПУ Северное)	ул.Уральских Добровольцев, ул.Жуковского, пр.Октября, ул.Менделеева, Торговый центр, Спортивная, Стадион, Образовательный центр	Тургорякское шоссе, пр.Октября, пр.Макеева	только в установленных остановочных пунктах
2	3т	Вокзал - ул. Мечникова (ТПУ Северное)	ул Степана Разина; ул. Ильменская; ул.Лихачева; Центр; ул. Ферсмана; Дворец автомобилестроителей; Автозавод, Восточная проходная, Кирпичный завод, завод Главный конвейер, Соединитель, Пожтехника, ПАТО, Домострой, Ламинарные системы, ГРЦ им.Макеева, ул.Уральских Добровольцев, ул.Жуковского, пр.Октября, ул.Менделеева, Торговый центр, Спортивная, Образовательный центр	ул.Степана Разина, ул. 8 Марта, пр.Автозаводцев, Тургорякское шоссе, пр.Октября, пр.Макеева	только в установленных остановочных пунктах
3	4т	Вокзал - п.Строителей	ул Степана Разина; ул. Ильменская; ул.Лихачева; Центр; ул. Ферсмана; Дворец автомобилестроителей; Автозавод, Восточная проходная, Кирпичный завод, завод Главный конвейер, Соединитель, КПД, Университет, ДК строителей	ул.Степана Разина, ул. 8 Марта, пр.Автозаводцев, Тургорякское шоссе, проезд от Тургорякского шоссе до здания ДСК, ул.Севастопольская, ул.Нахимова, ул.Керченская, ул.Азовская, ул.Донская, ул. Суворова	только в установленных остановочных пунктах

№ п/п	Порядковый номер маршрута регулярных перевозок	Наименование маршрута регулярных перевозок	Наименования промежуточных остановочных пунктов по маршруту регулярных перевозок или наименования поселений, в границах которых расположены промежуточные остановочные пункты	Наименования улиц, автомобильных дорог, по которым предполагается движение транспортных средств между остановочными пунктами по маршруту регулярных перевозок	Порядок посадки и высадки пассажиров
4	7т	Вокзал - Главный конвейер	ул Степана Разина; ул. Ильменская; ул.Лихачева; Центр; ул. Ферсмана; Дворец автомобилестроителей; Автозавод; Восточная проходная; Кирпичный завод	ул.Степана Разина, ул. 8 Марта, пр.Автозаводцев, Тургоякское шоссе	только в установленных остановочных пунктах
5	5т	ул. Мечникова (ТПУ Северное) — п.Строителей	Образовательный центр, Спортивная, Торговый центр, Торговый центр, Ул.Менделеева, Ул.Октября, Ул.Жуковского, Ул.Ур.Добровольцев, ГРЦ, Ламинарные системы, Домострой, ПАТО, КПД, Университет, ДК Строитель	пр. Макеева, пр. Октября, Тургоякское шоссе, Севастопольская, Нахимова, Керченская, Азовская, Донская, Суворова	только в установленных остановочных пунктах
Муниципальные маршруты регулярных перевозок автотранспортом по нерегулируемым тарифам					
1	1	Автозавод - ул.Пушкина	Дворец автомобилестроителей; ул.Ферсмана; Центр; ул.Лихачева; ул.Ильменская; ул.Степана Разина; "Рассвет"; ул.Зеленая; СТО; Мебельная фабрика; ПАТП; ул.Кленовая; Горбольница; пер.Мостовой; Поликлиника; пл.Труда; пер.Широкий	пр.Автозаводцев, ул.8 Марта, пер.Подстанционный, ул.60 лет Октября, ул.Советская, пер.Детский, ул.Пролетарская, ул.Пушкина	в любом не запрещенном правилами дорожного движения месте по маршруту регулярных перевозок
2	1ж	Главный конвейер - ул.Пушкина	Кирпичный завод; Восточная проходная; Автозавод; Дворец автомобилестроителей; ул.Ферсмана; Центр; ул.Лихачева; ул.Ильменская; ул.Степана Разина; "Рассвет"; ул.Зеленая; СТО; Мебельная фабрика; ПАТП; ул.Кленовая; Горбольница; пер.Мостовой; Поликлиника; пл.Труда; пер.Широкий	Тургоякское шоссе, пр.Автозаводцев, ул.8 Марта, пер.Подстанционный, ул.60 лет Октября, ул.Советская, пер.Детский, ул.Пролетарская, ул.Пушкина	в любом не запрещенном правилами дорожного движения месте по маршруту регулярных перевозок
3	2	Автозавод - Техучилище	Дворец автомобилестроителей; ул.Ферсмана; Центр; ул.Лихачева; ул.Ильменская; ул.Степана Разина; "Рассвет"; ул.Зеленая; СТО; Мебельная фабрика; ПАТП; ул.Кленовая; Горбольница; пер.Мостовой; Поликлиника; "Энергия"; пер.Клубничный; Стадион	пр.Автозаводцев, ул.8 Марта, пер.Подстанционный, ул.60 лет Октября, ул.Советская, пер.Детский, ул.Ленина	в любом не запрещенном правилами дорожного движения месте по маршруту регулярных перевозок

№ п/п	Порядковый номер маршрута регулярных перевозок	Наименование маршрута регулярных перевозок	Наименования промежуточных остановочных пунктов по маршруту регулярных перевозок или наименования поселений, в границах которых расположены промежуточные остановочные пункты	Наименования улиц, автомобильных дорог, по которым предполагается движение транспортных средств между остановочными пунктами по маршруту регулярных перевозок	Порядок посадки и высадки пассажиров
4	2ж	Главный конвейер - Техучилище	Кирпичный завод; Восточная проходная; Автозавод; Дворец автомобилестроителей; ул.Ферсмана; Центр; ул.Лихачева; ул.Ильменская; ул.Степана Разина; "Рассвет"; ул.Зеленая; СТО; Мебельная фабрика; ПАТП; ул.Кленовая; Горбольница; пер.Мостовой; Поликлиника; "Энергия"; пер.Клубничный; Стадион	Тургоряжское шоссе, пр.Автозаводцев, ул.8 Марта, пер.Подстанционный, ул.60 лет Октября, ул.Советская, пер.Детский, ул.Ленина	в любом не запрещенном правилами дорожного движения месте по маршруту регулярных перевозок
5	5	СНТ Северный-2 - Машгородок (м/р О) - п.Строителей (ул.Амурская)	Поворот, Сад Радуга, Стадион, Спортивная, Торговый центр, ул.Менделеева, пр.Октября, ул.Жуковского, ул.Уральских Добровольцев, ГРЦ КБ им.Макеева, Ламинарные системы, Домострой, ПАТО, Пожтехника (КПД), Университет, Поликлиника, ДК строителей, ул.Азовская, п.Строителей конечная	автодорога Миасс - Карабаш - Кыштым, с обходом села Новоандреевка 3,25 километра и обходом поселка Селянкино 1,143 километра, пр.Макеева, пр.Октября, Тургоряжское шоссе, проезд от Тургоряжского шоссе до здания ДСК, ул.Севастопольская, ул.Нахимова, ул.Керченская, ул.Азовская, ул.Донская	в любом не запрещенном правилами дорожного движения месте по маршруту регулярных перевозок
6	5	Машгородок (м/р О) - п.Строителей (ул.Амурская)	Стадион, Спортивная, Торговый центр, ул.Менделеева, пр.Октября, ул.Жуковского, ул.Уральских Добровольцев, ГРЦ КБ им.Макеева, Ламинарные системы, Домострой, ПАТО, Пожтехника (КПД), Университет, Поликлиника, ДК строителей, ул.Азовская, п.Строителей конечная	пр.Макеева, пр.Октября, Тургоряжское шоссе, проезд от Тургоряжского шоссе до здания ДСК, ул.Севастопольская, ул.Нахимова, ул.Керченская, ул.Азовская, ул.Донская	в любом не запрещенном правилами дорожного движения месте по маршруту регулярных перевозок
7	6	Вокзал - п.Динамо	ул Степана Разина; ул. Ильменская; ул.Лихачева; Центр; ул. Ферсмана; Дворец автомобилестроителей; Автозавод; Западная проходная; Западная проходная; Школа; Поликлиника	ул.Степана Разина, ул. 8 Марта, пр.Автозаводцев, ул.Предзаводская, Динамовское шоссе, ул.Готвальда	в любом не запрещенном правилами дорожного движения месте по маршруту регулярных перевозок
8	7	Вокзал - п.Строителей (ул.Амурская)	ул Степана Разина; ул. Ильменская; ул.Лихачева; Центр; ул. Ферсмана; Дворец автомобилестроителей; Автозавод; Восточная проходная; Кирпичный завод; Главный конвейер; Соединитель; Пожтехника; КПД; Университет; ДК Строителей; Конечная	ул. Степана Разина, ул.8 Марта, пр.Автозаводцев, Тургоряжское шоссе, проезд от Тургоряжского шоссе до здания ДСК, ул. Севастопольская, ул.Нахимова, ул.Керченская, ул.Азовская, ул.Донская	в любом не запрещенном правилами дорожного движения месте по маршруту

№ п/п	Порядковый номер маршрута регулярных перевозок	Наименование маршрута регулярных перевозок	Наименования промежуточных остановочных пунктов по маршруту регулярных перевозок или наименования поселений, в границах которых расположены промежуточные остановочные пункты	Наименования улиц, автомобильных дорог, по которым предполагается движение транспортных средств между остановочными пунктами по маршруту регулярных перевозок	Порядок посадки и высадки пассажиров
					регулярных перевозок
9	9с	ГРЦ КБ им.Макеева - Машгородок (м/рО)	ул. Ур Добровольцев; ул. Жуковского; пр. Октября; ул.Менделеева; Торговый центр; Спортивная; Стадион	Тургояжское шоссе, пр.Октября, пр.Макеева	в любом не запрещенном правилами дорожного движения месте по маршруту регулярных перевозок
10	9м	ГРЦ КБ им.Макеева - МСЧ-92 - Машгородок (м/рО)	ул. Ур Добровольцев; ул. Жуковского; пр. Октября; ул. Менделеева; МСЧ-92; Торговый центр; Спортивная; Стадион	Тургояжское шоссе, пр.Октября, ул.Менделеева, ул.Ильмен-Тау, ул.Молодежная, пр.Макеева	в любом не запрещенном правилами дорожного движения месте по маршруту регулярных перевозок
11	12	Вокзал - ул.Парковая - п.Восточный (ул.Высокая)	ул.Степана Разина; Школа №44; ЦГБ; Учебный центр; Центр; ул. Ферсмана; Дворец автомобилестроителей; Автозавод; ул.Уральская; ул.Парковая; МЖК; п.Восточный, ул.Ламинарные системы	ул.Степана Разина, ул.Ильменская, ул.Чучева, ул.Романенко, пр.Автозаводцев, ул.Предзаводская, ул.Победы, ул.Парковая; ул.Ламинарные системы	в любом не запрещенном правилами дорожного движения месте по маршруту регулярных перевозок
12	12	Вокзал - ул.Парковая - п.Восточный (ул.Высокая)	ул.Степана Разина; Школа №44; ЦГБ; Учебный центр; Центр; ул. Ферсмана; Дворец автомобилестроителей; Автозавод; ул.Уральская; ул.Парковая; МЖК; п.Восточный, ул.Ламинарные системы	ул.Степана Разина, ул.Ильменская, ул.Чучева, ул.Романенко, пр.Автозаводцев, ул.Предзаводская, ул.Победы, ул.Парковая; ул.Ламинарные системы	в любом не запрещенном правилами дорожного движения месте по маршруту регулярных перевозок
13	35	ул.Набережная - ЦГБ - Парковая	ул.Набережная; Бульвар Карпова; ул.Лихачева; ЦГБ; Учебный центр; Центр; ул. Ферсмана; Дворец автомобилестроителей (в обр. сторону: ул.	ул. Лихачева, ул. Ильменская, ул. Чучева, ул. Романенко, Бульвар мира, пр. Автозаводцев, Предзаводская пл., пр. Автозаводцев, ул.	в любом не запрещенном правилами

№ п/п	Порядковый номер маршрута регулярных перевозок	Наименование маршрута регулярных перевозок	Наименования промежуточных остановочных пунктов по маршруту регулярных перевозок или наименования поселений, в границах которых расположены промежуточные остановочные пункты	Наименования улиц, автомобильных дорог, по которым предполагается движение транспортных средств между остановочными пунктами по маршруту регулярных перевозок	Порядок посадки и высадки пассажиров
			Инструментальщиков, Автозавод); ул.Орловская, ул. Уральская, Школа; ул.Парковая; МЖК; п.Восточный	Орловская (в обр. направлении: ул. Инструментальщиков, ул. Победы, Предзаводская пл., пр. Автозаводцев), ул. Парковая	дорожного движения месте по маршруту регулярных перевозок
14	36	ул.Набережная - п.Динамо	Бульвар Карпова; ул.Лихачева; Центр; ул. Ферсмана; Дворец автомобилестроителей; Автозавод; Западная проходная; Западная проходная; Школа; Поликлиника	ул.Лихачева, пр.Автозаводцев, ул.Предзаводская, Динамовское шоссе, ул.Готвальда	в любом не запрещенном правилами дорожного движения месте по маршруту регулярных перевозок
15	39	Заповедник - п.Строителей	ст.Миасс-1; "Рассвет"; ул.Ст.Разина; ул.Ильменская; ул.Лихачева; Центр; ул.Ферсмана; Дворец автомобилестроителей; Автозавод; Восточная проходная; Кирпичный завод; Главный конвейер; Соединитель; КПД; Университет	ул.Труда, ул.8 Марта, пр.Автозаводцев, Тургоякское шоссе, проезд от Тургоякского шоссе до здания ДСК, ул.Севастопольская, ул.Нахимова	в любом не запрещенном правилами дорожного движения месте по маршруту регулярных перевозок
16	41	Миасс-2 - Вокзал - Автозавод - п.Дачный	Школа; ул.Герцена; СТО; ул.Зеленая; "Рассвет"; Вокзал; ул.Степана Разина; ул.Ильменская; ул.Лихачева; Центр; ул.Ферсмана; Дворец автомобилестроителей; Автозавод; ПТУ №38 (рынок "Народный"); ул.Ломоносова; Мост; Миасский пер.; ДК "Горняк"; Школа; ул.Тельмана	ул. Герцена, ул.60 лет Октября, пер.Подстанционный, ул.Ст.Разина, ул. 8 Марта, пр.Автозаводцев, ул.Предзаводская, ул.8 Июля, ул.Ломоносова, ул.Кирова, ул.Тельмана	в любом не запрещенном правилами дорожного движения месте по маршруту регулярных перевозок
17	63	Машгородок (м/р О) - п.Динамо	Стадион; Спортивная; Торговый центр; ул.Менделеева; пр.Октября; ул.Жуковского; ул.Уральских добровольцев; ГРЦ КБ им.Макеева; Ламинарные системы; ПАТО; Пжтехника; Соединитель; Главный конвейер; Кирпичный завод; Восточная проходная; Автозавод; Западная проходная; Западная проходная; Школа; Поликлиника	пр.Макеева, пр.Октября, Тургоякское шоссе, ул.Предзаводская, Динамовское шоссе, ул.Готвальда	в любом не запрещенном правилами дорожного движения месте по маршруту регулярных перевозок

№ п/п	Порядковый номер маршрута регулярных перевозок	Наименование маршрута регулярных перевозок	Наименования промежуточных остановочных пунктов по маршруту регулярных перевозок или наименования поселений, в границах которых расположены промежуточные остановочные пункты	Наименования улиц, автомобильных дорог, по которым предполагается движение транспортных средств между остановочными пунктами по маршруту регулярных перевозок	Порядок посадки и высадки пассажиров
18	68	п.Динамо - ЦГБ - п.Динамо	Поликлиника; Школа; Западная проходная; Западная проходная; Автозавод; Дворец автомобилестроителей; ул.Ферсмана; Учебный центр; ЦГБ; ул.Лихачева; Центр; ул.Ферсмана; Дворец автомобилестроителей; Автозавод; Западная проходная; Западная проходная; Школа; Поликлиника	ул.Готвальда, Динамовское шоссе, ул.Предзаводская, пр.Автозаводцев, бульвар Мира, ул.Романенко, ул.Ильменская, ул.Лихачева, пр.Автозаводцев, Динамовское шоссе, ул.Готвальда	в любом не запрещенном правилами дорожного движения месте по маршруту регулярных перевозок
19	289	ул.Уральских Добровольцев - п.Тыелга	ул.Жуковского; пр.Октября; ул.Менделеева; Торговый центр; Спортивная; Стадион; Микрорайон "О"; сад "Радуга"; Поворот; сад "Энергетик"; п.Селянкино; п.Новотагилка; п.Наиль; сад "Брусничный"; ул.Карабашева; п.Новоандреевка	пр.Октября, пр.Макеева, автодорога Миасс - Карабаш - Кыштым, с обходом села Новоандреевка 3,25 километра и обходом поселка Селянкино 1,143 километра (ул.Макурина), А/д с. Новоандреевка-п. Тыелга	в любом не запрещенном правилами дорожного движения месте по маршруту регулярных перевозок
20	391	Вокзал - п.Тургояк (ул.Ленина)	ул.Степана Разина; ул.Ильменская; ул.Лихачева; Центр; ул. Ферсмана; Дворец автомобилестроителей; Автозавод; Пожтехника; ГРЦ им.Макеева; ул.Уральских Добровольцев; ул.Жуковского; пр.Октября; ул.Менделеева; Рынок; Мост; ул. Карла Маркса; Кафе; ул. Коминтерна; Поликлиника; магазин; Родник	ул. Степана Разина, ул.8 Марта, пр.Автозаводцев, Тургоякское шоссе, пр.Октября, ул.Молодежная, ул.Богдана Хмельницкого, А/д от пер.ул.Б.Хмельницкого по дороге на п.Тургояк до ост.ул.Ленина, ул.Карла Маркса, ул. Коминтерна, ул.Ленина	в любом не запрещенном правилами дорожного движения месте по маршруту регулярных перевозок
21	3	Вокзал - Машгородок (м/р О)	Вокзал, Ст.Разина, Ильменская, Лихачева, Центр, Ферсмана, Дворец, Предзаводская, Вост.проходная, Кирпичный завод, Главный конвейер, Соединитель, КПД, Авторемонт, Ламинарные системы, Лепешковая, Ур.Добровольцев, Жуковского, Октября, Менделеева, Торговый центр, Бассейн, Стадион	ул. Академка Павлова, ул.Степана Разина, ул.8 Марта, пр. Автозаводцев, Тургоякское шоссе, пр. Октября, пр.Макеева	в любом не запрещенном правилами дорожного движения месте по маршруту регулярных перевозок

1.2.4 Параметры обслуживания муниципальных маршрутов регулярных перевозок МГО (2023 год)

Параметры обслуживания муниципальных маршрутов регулярных перевозок МГО по состоянию на 2023 год приведены в таблицах 1.4 – 1.8.

Обозначение класса транспортных средств:

МК – малый класс (местимость 22 чел.)

СК-1 – средний класс (местимость 39-53 чел.)

СК-2 – средний класс (местимость до 72 чел.)

БК – большой класс (местимость до 115 чел.)

ОБК – особо большой класс (местимость до 153 чел.)

Таблица 1.4 – Параметры обслуживания муниципальных маршрутов регулярных перевозок троллейбусом по регулируемым тарифам МГО на 2023 год

№ п/п	Номер маршрута	Наименование маршрута	Протяженность маршрута, км	Количество ПС по классам на маршруте, ед.			Минимальный интервал движения, мин
				БК	ОБК	Всего	
1	2т	ГРЦ - ул. Мечникова (ТПУ Северное)	7,0	2		2	10
2	3т	Вокзал - ул. Мечникова (ТПУ Северное)	16,8	26		26	3
3	4т	Вокзал - п.Строителей	9,4	5		5	12
4	7т	Вокзал - Главный конвейер	6,0	2		2	12
5	5т	ул. Мечникова (ТПУ Северное) — п.Строителей	10,81	1		1	63

Таблица 1.5 – Параметры обслуживания муниципальных городских маршрутов регулярных перевозок автобусом по регулируемым тарифам МГО на 2023 год

№ п/п	Номер маршрута	Наименование маршрута	Протяженность маршрута, км	Количество ПС по классам на маршруте, ед.					Минимальный интервал движения, мин
				МК	СК-1	БК	ОБК	Всего	
1	1	Автозавод - ул.Пушкина	11,6		2			2	30
2	1ж	Главный конвейер - ул.Пушкина	13,57		1			1	61
3	2	Автозавод - Техучилище	11,83		2			2	35
4	2ж	Главный конвейер - Техучилище	13,2		2			2	40
5	4	Вокзал - п.Дачный	10,5		1			1	63
6	4к	Автозавод - п.Дачный	6,2		1			1	31
7	5в	п.Восточный (ул.Высокая) - п.Строителей - Машгородок (м/р "О")	19,8		1			1	95
8	6	Вокзал - п.Динамо	8,3		1			1	30
9	8	Заповедник - п.Заречье	12,4	1				1	74
10	8к	Автозавод - п.Заречье	3,4	1				1	25
11	10	Автозавод - п. Тракторной	15,0		1			1	80

№ п/п	Номер маршрута	Наименование маршрута	Протяженность маршрута, км	Количество ПС по классам на маршруте, ед.					Минимальный интервал движения, мин
				МК	СК-1	БК	ОБК	Всего	
12	10с	Автозавод - п. Тракторной - сад "Золотая долина"	17,0		1			1	120
13	12	Вокзал - ул.Парковая - п.Восточный (ул.Высокая)	6,95	1				1	49
14	24	Автозавод - ул.Набережная - ЖДВ - Миасс-2 - ул.Пушкина	16,94		2			2	90
15	31А	ТПУ Северное - ул. Пушкина	24,00				4	4	38
16	33А	ТПУ Северное - Вокзал	17,00			6		6	18

Таблица 1.6 – Параметры обслуживания муниципальных пригородных маршрутов регулярных перевозок автобусом по регулируемым тарифам МГО на 2023 год

№ п/п	Номер маршрута	Наименование маршрута	Протяженность маршрута, км	Количество ПС по классам на маршруте, ед.					Минимальный интервал движения, мин
				МК	СК-1	СК-2	БК	Всего	
1	111	Автозавод - ул. Озерная	22,5		1			1	120
2	291	ул.Уральских Добровольцев - п.Тургояк (работает с 01.10 по 30.04)	9,9		2			2	26
3	291	Вокзал - п.Тургояк (работает с 01.05 по 30.09)	21,9		4			4	28
4	296	ТПУ Северное - п.Северные Печи	4,5		1			1	20

№ п/п	Номер маршрута	Наименование маршрута	Протяженность маршрута, км	Количество ПС по классам на маршруте, ед.					Минимальный интервал движения, мин
				МК	СК-1	СК-2	БК	Всего	
5	297	ТПУ Северное - п.Новотагилка	10,9	1				1	60
6	331	ТПУ Северное - с.Новоандреевка	20,6	1				1	80
7	299	Вокзал - п.Хребет	29,8		1			1	130
8	388	Вокзал - п.Атлян - п.Горный	26,8		1			1	77
9	389	ТПУ Северное - п.Тыелга	25,0		1			1	250
10	389н	ТПУ Северное - п.Тыелга (через п.Новотагилка)	29,0		1			1	150
11	392	Автозавод - п.Верхний Ирмель	46,9		1			1	159
12	393	Автозавод - с.Архангельское	45,0		1			1	131
13	394	Автозавод - п.Ленинск	38,1		1			1	125
14	398	Автозавод - с.Черновское	24,1		1			1	115
15	291Г	ГРЦ - п.Тургояк	12,55		1			1	48
16	394с	Автозавод - п.Ленинск (ч/з сад Чашковский", ч/з сад "Смородинка - 2")	50,1		1			1	140

Таблица 1.7 – Параметры обслуживания муниципальных садовых маршрутов регулярных перевозок автобусом по регулируемым тарифам МГО на 2023 год

№ п/п	Номер маршрута	Наименование маршрута	Протяженность маршрута, км	Количество ПС по классам на маршруте, ед.					Минимальный интервал движения, мин
				МК	СК-1	СК-2	БК	Всего	
1	407	Автозавод- сад "Бызгун"	17,5		1			1	100
2	410	ул. Ур. Добровольцев - сад "Северный 2"	8,1		1			1	225
3	411	Автозавод- сад "Любитель"	19,7	1				1	110
4	412	Автозавод- сад "Родничок"	31,3	1				1	95
5	415	ул.Ур.Добровольцев- сад "Брусничный"	20,0		1			1	75
6	416у	Ул.Ур.Добровольцев- сад "Энергетик"	10,8		1			1	30
7	417	Автозавод- сад Вишневый	15,5		1			1	60
8	418	Автозавод- сад "Лиственный"	21,0		1			1	105
9	419	Автозавод- сад "Чашковский"	20,0	1				1	600
10	420	Автозавод -сад "Виктория"	22,0	1				1	77
11	423	Автозавод - сад "Калинушка"- сад "Кедровый"	21,5		1			1	120
12	428	ул.Ур.Добровольцев- сад "Земляничный"	18,4		1			1	210
13	435	Автозавод- сад "Южный"	47,8		1			1	150
14	413с	Автозавод - с.Устиново (ч/з с.Смородинка)	41,7		1			1	150

№ п/п	Номер маршрута	Наименование маршрута	Протяженность маршрута, км	Количество ПС по классам на маршруте, ед.					Минимальный интервал движения, мин
				МК	СК-1	СК-2	БК	Всего	
15	413ч	Автозавод - с.Устиново (ч/з с.Черновское)	35,8		1			1	140
16	414	Автозавод - с.Смородинка (ч/з с.Черновское)	22,3		2			2	54
17	432	Автозавод - п.Урал-Дача	29,5		1			1	720

Таблица 1.8 – Параметры обслуживания муниципальных маршрутов регулярных перевозок автобусом по нерегулируемым тарифам МГО на 2023 год

№ п/п	Номер маршрута	Наименование маршрута	Протяженность маршрута, км	Количество ПС по классам на маршруте, ед.					Минимальный интервал движения, мин
				МК	СК-1	СК-2	БК	Всего	
1	1	Автозавод - ул.Пушкина	11,6	25				25	3
2	1ж	Главный конвейер - ул.Пушкина	13,57	7				7	8
3	2	Автозавод - Техучилище	11,83	24				24	3
4	2ж	Главный конвейер - Техучилище	13,2	1				1	59

№ п/п	Номер маршрута	Наименование маршрута	Протяженность маршрута, км	Количество ПС по классам на маршруте, ед.					Минимальный интервал движения, мин
				МК	СК-1	СК-2	БК	Всего	
5	5	СНТ Северный-2 - Машгородок (м/р О) - п.Строителей (ул.Амурская)	15,8	12				12	4
6	5	Машгородок (м/р О) - п.Строителей (ул.Амурская)	11,2	2				2	17
7	6	Вокзал - п.Динамо	8,3	15				15	3
8	7	Вокзал - п.Строителей (ул.Амурская)	9,8	15				15	3
9	9с	ГРЦ КБ им.Макеева - Машгородок (м/рО)	6,6	1				1	40
10	9м	ГРЦ КБ им.Макеева - МСЧ-92 - Машгородок (м/рО)	7,6	1				1	40
11	12	Вокзал - ул.Парковая - п.Восточный (ул.Высокая)	6,95	8				8	5
12	12	Вокзал - ул.Парковая - п.Восточный (ул.Высокая)	7,5	1				1	46
13	35	ул.Набережная - ЦГБ - Парковая	5,4	5				5	7
14	36	ул.Набережная - п.Динамо	8,5	1				1	54
15	39	Заповедник - п.Строителей	13,3	4				4	12
16	41	Миасс-2 - Вокзал - Автозавод - п.Дачный	15,6	13				13	7
17	63	Машгородок (м/р О) - п.Динамо	16,6	4				4	60
18	68	п.Динамо - ЦГБ - п.Динамо	6,8	1				1	57

№ п/п	Номер маршрута	Наименование маршрута	Протяженность маршрута, км	Количество ПС по классам на маршруте, ед.					Минимальный интервал движения, мин
				МК	СК-1	СК-2	БК	Всего	
19	289	ул.Уральских Добровольцев - п.Тыелга	30,7	2				2	120
20	391	Вокзал - п.Тургояк (ул.Ленина)	21,5	7				7	8
21	3	Вокзал - Машгородок (м/р О)	16,4	30				30	5

1.2.5 Описание трасс муниципальных маршрутов регулярных перевозок МГО (2025 год)

Описание трасс муниципальных маршрутов регулярных перевозок МГО по состоянию на 2025 год приведены в таблицах 1.9 – 1.12.

Таблица 1.9 – Описание трасс муниципальных маршрутов регулярных перевозок троллейбусом по регулируемым тарифам МГО на 2025 год

№ п/п	порядковый номер маршрута регулярных перевозок	наименование маршрута регулярных перевозок в виде наименований начального остановочного пункта и конечного остановочного пункта	наименования промежуточных остановочных пунктов по маршруту регулярных перевозок	наименования улиц, автомобильных дорог, по которым предполагается движение транспортных средств между остановочными пунктами по маршруту регулярных перевозок	порядок посадки и высадки пассажиров
1	2т	ГРЦ - ул. Мечникова (ТПУ Северное)	ул.Уральских Добровольцев, ул.Жуковского, пр.Октября, ул.Менделеева, Торговый центр, Спортивная, Стадион, Образовательный центр	Тургоякское шоссе, пр.Октября, пр.Макеева	только в установленных остановочных пунктах

№ п/п	порядковый номер маршрута регулярных перевозок	наименование маршрута регулярных перевозок в виде наименований начального остановочного пункта и конечного остановочного пункта	наименования промежуточных остановочных пунктов по маршруту регулярных перевозок	наименования улиц, автомобильных дорог, по которым предполагается движение транспортных средств между остановочными пунктами по маршруту регулярных перевозок	порядок посадки и высадки пассажиров
2	3т	Вокзал - ул. Мечникова (ТПУ Северное)	ул Степана Разина; ул. Ильменская; ул.Лихачева; Центр; ул. Ферсмана; Дворец автомобилестроителей; Автозавод, Восточная проходная, Кирпичный завод, завод ГЛАВНЫЙ КОНВЕЙЕР, Соединитель, Пожтехника, ПАТО, Домострой, Ламинарные системы, ГРЦ им.Макеева, ул.Уральских Добровольцев, ул.Жуковского, пр.Октября, ул.Менделеева, Торговый центр, Спортивная, Образовательный центр	ул.Степана Разина, ул. 8 Марта, пр.Автозаводцев, Тургоякское шоссе, пр.Октября, пр.Макеева	только в установленных остановочных пунктах
3	4т	Вокзал - п.Строителей	ул Степана Разина; ул. Ильменская; ул.Лихачева; Центр; ул. Ферсмана; Дворец автомобилестроителей; Автозавод, Восточная проходная, Кирпичный завод, завод ГЛАВНЫЙ КОНВЕЙЕР, Соединитель, КПД, Университет, ДК строителей	ул.Степана Разина, ул. 8 Марта, пр.Автозаводцев, Тургоякское шоссе, проезд от Тургоякского шоссе до здания ДСК, ул.Севастопольская, ул.Нахимова, ул.Керченская, ул.Азовская, ул.Донская, ул. Суворова	только в установленных остановочных пунктах
4	7т	Вокзал - ГЛАВНЫЙ КОНВЕЙЕР	ул Степана Разина; ул. Ильменская; ул.Лихачева; Центр; ул. Ферсмана; Дворец автомобилестроителей; Автозавод; Восточная проходная; Кирпичный завод	ул.Степана Разина, ул. 8 Марта, пр.Автозаводцев, Тургоякское шоссе	только в установленных остановочных пунктах
5	5т	ул. Мечникова (ТПУ Северное) — п.Строителей	Образовательный центр, Спортивная, Торговый центр, Торговый центр, Ул.Менделеева, Ул.Октября, Ул.Жуковского, Ул.Ур.Добровольцев, ГРЦ, Ламинарные системы, Домострой, ПАТО, КПД, Университет, ДК Строитель	пр. Макеева, пр. Октября, Тургоякское шоссе, Севастопольская, Нахимова, Керченская, Азовская, Донская, Суворова	только в установленных остановочных пунктах

Таблица 1.10 – Описание трасс муниципальных городских маршрутов регулярных перевозок автобусом по регулируемым тарифам МГО на 2025 год

№ п/п	порядковый номер маршрута регулярных перевозок	наименование маршрута регулярных перевозок в виде наименований начального остановочного пункта и конечного остановочного пункта	наименования промежуточных остановочных пунктов по маршруту регулярных перевозок	наименования улиц, автомобильных дорог, по которым предполагается движение транспортных средств между остановочными пунктами по маршруту регулярных перевозок	порядок посадки и высадки пассажиров
1	1	Автозавод - ул.Пушкина	Дворец автомобилестроителей; ул.Ферсмана; Центр; ул.Лихачева; ул.Ильменская; ул.Степана Разина;"Рассвет"; ул.Зеленая; СТО; Мебельная фабрика; ПАТП; ул.Кленовая; Горбольница; пер.Мостовой; Поликлиника; пл.Труда; пер.Широкий	пр.Автозаводцев, ул.8 Марта, пер.Подстанционный, ул.60 лет Октября, ул.Советская, пер.Детский, ул.Пролетарская, ул.Пушкина	только в установленных остановочных пунктах
2	1ж	Главный конвейер - Керамический завод	Кирпичный завод; Западная проходная; Автозавод; Дворец автомобилестроителей; ул.Ферсмана; Центр; ул.Лихачева; ул.Ильменская; ул.Степана Разина; "Рассвет"; ул.Зеленая; СТО; Мебельная фабрика; ПАТП; ул.Кленовая; Горбольница; пер.Мостовой; Поликлиника; пл.Труда; пер.Широкий; ул. Пушкина; ул. Нагорная	Тургоякское шоссе, пр.Автозаводцев, ул.8 Марта, пер.Подстанционный, ул.60 лет Октября, ул.Советская, пер.Детский, ул.Пролетарская, ул.Пушкина, пер. Гончарный	только в установленных остановочных пунктах
3	2	Автозавод - Техучилище	Дворец автомобилестроителей; ул.Ферсмана; Центр; ул.Лихачева; ул.Ильменская; ул.Степана Разина; "Рассвет"; ул.Зеленая; СТО; Мебельная фабрика; ПАТП; ул.Кленовая; Горбольница; пер.Мостовой; Поликлиника; "Энергия"; пер.Клубничный; Стадион	пр.Автозаводцев, ул.8 Марта, пер.Подстанционный, ул.60 лет Октября, ул.Советская, пер.Детский, ул.Ленина	только в установленных остановочных пунктах
4	2ж	Главный конвейер - Техучилище	Кирпичный завод; Восточная проходная; Автозавод; Дворец автомобилестроителей; ул.Ферсмана; Центр; ул.Лихачева; ул.Ильменская; ул.Степана Разина; "Рассвет"; ул.Зеленая; СТО; Мебельная фабрика; ПАТП; ул.Кленовая; Горбольница; пер.Мостовой; Поликлиника; "Энергия"; пер.Клубничный; Стадион	Тургоякское шоссе, пр.Автозаводцев, ул.8 Марта, пер.Подстанционный, ул.60 лет Октября, ул.Советская, пер.Детский, ул.Ленина	только в установленных остановочных пунктах

№ п/п	порядковый номер маршрута регулярных перевозок	наименование маршрута регулярных перевозок в виде наименований начального остановочного пункта и конечного остановочного пункта	наименования промежуточных остановочных пунктов по маршруту регулярных перевозок	наименования улиц, автомобильных дорог, по которым предполагается движение транспортных средств между остановочными пунктами по маршруту регулярных перевозок	порядок посадки и высадки пассажиров
5	4	Вокзал - п.Дачный	ул Степана Разина; ул. Ильменская; ул.Лихачева; Центр; ул. Ферсмана; Дворец автомобилестроителей; Автозавод; ПТУ №38 (рынок "Народный"); ул.Ломоносова; Мост; Миасский пер.; ДК "Горняк"; Школа; ул.Тельмана	ул.Степана Разина, ул. 8 Марта, пр.Автозаводцев, ул.Предзаводская, ул. 8 Июля, ул. Ломоносова, ул.Кирова, ул.Тельмана	только в установленных остановочных пунктах
6	4к	Главный конвейер - п.Дачный	Кирпичный завод, Восточная проходная, Автозавод, ПТУ №38 (рынок "Народный"); ул.Ломоносова; Мост; Миасский пер.; ДК "Горняк"; Школа; ул.Тельмана	Тургоякское ш., Предзаводская пл., ул. 8 Июля, ул.Ломоносова, ул.Кирова, ул.Тельмана	только в установленных остановочных пунктах
7	4С	Вокзал - СНТ Дачный	ул Степана Разина; ул. Ильменская; ул.Лихачева; Центр; ул. Ферсмана; Дворец автомобилестроителей; Автозавод; ПТУ №38 (рынок "Народный"); ул.Ломоносова; Мост; Миасский пер.; ДК "Горняк"; Школа; ул.Тельмана; поселок Дачный	ул.Степана Разина, ул. 8 Марта, пр.Автозаводцев, ул.Предзаводская, ул. 8 Июля, ул. Ломоносова, ул.Кирова, ул.Тельмана	только в установленных остановочных пунктах
8	5	ТПУ Северное - п.Строителей (ул.Амурская)	Микрорайон Р, ул. Высоцкого, ул. Олимпийская, Стадион, Спортивная, Торговый центр, ул.Менделеева, пр.Октября, ул.Жуковского, ул.Уральских Добровольцев, СНТ Маяк, Завод Спецагрегат, СНТ Главный конвейер, ул. Севастопольская, Университет, Поликлиника, ДК строителей, ул.Азовская, п.Строителей конечная	пр.Макеева, проектируемый проезд между пр. Макеева и ул. Б. Хмельницкого, продолжение ул. Б. Хмельницкого, ул. Олимпийская, пр. Макеева, пр.Октября, Объездная дорога, ул.Севастопольская, ул.Нахимова, ул.Керченская, ул.Азовская, ул.Донская	только в установленных остановочных пунктах
9	5в	п.Восточный (ул.Высокая) - ТПУ Северное	ул.Высокая, ул.Ламинарные системы, конечная п.Восточный, мрн МЖК, ул.Парковая, ул.Уральская, Автозавод, Завод паровых установок, ул. Невского, ул. Севастопольская, СНТ Главный конвейер, Завод Спецагрегат, СНТ Маяк, ул.Уральских Добровольцев, ул.Жуковского, пр.Октября, ул.Менделеева, Торговый центр, Спортивная, Стадион, Образовательный центр	ул.Ламинарные системы, ул.Парковая, ул.Победы, Тургоякское шоссе, Объездная дорога, пр.Октября, пр.Макеева	только в установленных остановочных пунктах

№ п/п	порядковый номер маршрута регулярных перевозок	наименование маршрута регулярных перевозок в виде наименований начального остановочного пункта и конечного остановочного пункта	наименования промежуточных остановочных пунктов по маршруту регулярных перевозок	наименования улиц, автомобильных дорог, по которым предполагается движение транспортных средств между остановочными пунктами по маршруту регулярных перевозок	порядок посадки и высадки пассажиров
10	6	Вокзал - п.Динамо	ул Степана Разина; ул. Ильменская; ул.Лихачева; Центр; ул. Ферсмана; Дворец автомобилестроителей; Автозавод; Западная проходная; Западная проходная; Школа; Поликлиника	ул.Степана Разина, ул. 8 Марта, пр.Автозаводцев, ул.Предзаводская, Динамовское шоссе, ул.Готвальда	только в установленных остановочных пунктах
11	8	Заповедник - п.Заречье	Миасс-1; "Рассвет"; ул.Степана Разина; ул.Ильменская, ул.Лихачева; Центр; ул. Ферсмана; Дворец автомобилестроителей; Автозавод; Западная проходная; Западная проходная; ул.Коммунистическая; ул.Гоголя; храм Благовещения	ул.Труда, ул. 8 Марта, пр.Автозаводцев, ул.Предзаводская, Динамовское шоссе, ул.Коммунистическая, ул.Гоголя	только в установленных остановочных пунктах
12	8к	Автозавод - п.Заречье	Западная проходная; Западная проходная; ул.Коммунистическая; ул.Гоголя; храм Благовещения	ул.Предзаводская, Динамовское шоссе, ул.Коммунистическая, ул.Гоголя	только в установленных остановочных пунктах
13	9м	ТПУ Северное - МСЧ-92 - ТПУ Северное	Образовательный центр; Стадион; ул. Спортивная; Торговый центр; ул Молодежная; ул. Менделеева; пр. Октября; ул. Жуковского; ул. Ур. Добровольцев; ул. Вернадского, д.52; ул. Вернадского, д.13; ул. Вернадского; ул. Менделеева; МСЧ-92; ул. Молодежная; Торговый центр; Спортивная; Стадион; Образовательный центр	пр. Макеева, пр.Октября, Объездная дорога, ул. Вернадского, ул.Ильмен-Тау, ул.Молодежная, пр.Макеева	только в установленных остановочных пунктах
14	10	Автозавод - п. Тракторной	Дворец автомобилестроителей; ул.Ферсмана; Центр; ул.Лихачева; ул.Ильменская; ул.Степана Разина; "Рассвет"; ул.Зеленая; СТО; Мебельная фабрика; ПАТП; ул.Кленовая; Горбольница; пер.Мостовой; Поликлиника; пл.Труда; пер.Широкий; ул.Пушкина, п.Геологов	пр.Автозаводцев, ул.8 Марта, пер.Подстанционный, ул.60 лет Октября, ул.Советская, пер.Детский, ул.Пролетарская, ул.Пушкина, ул.Тракторная	только в установленных остановочных пунктах

№ п/п	порядковый номер маршрута регулярных перевозок	наименование маршрута регулярных перевозок в виде наименований начального остановочного пункта и конечного остановочного пункта	наименования промежуточных остановочных пунктов по маршруту регулярных перевозок	наименования улиц, автомобильных дорог, по которым предполагается движение транспортных средств между остановочными пунктами по маршруту регулярных перевозок	порядок посадки и высадки пассажиров
15	10с	Автозавод - п. Трактовой - сад "Золотая долина"	Дворец автомобилестроителей; ул.Ферсмана; Центр; ул.Лихачева; ул.Ильменская; ул.Степана Разина; "Рассвет"; ул.Зеленая; СТО; Мебельная фабрика; ПАТП; ул.Кленовая; Горбольница; пер.Мостовой; Поликлиника; пл.Труда; пер.Широкий; ул.Пушкина, п.Геологов, сад "Расцвет"	пр.Автозаводцев, ул.8 Марта, пер.Подстанционный, ул.60 лет Октября, ул.Советская, пер.Детский, ул.Пролетарская, ул.Пушкина, ул.Трактовая	только в установленных остановочных пунктах
16	12	Вокзал - ул.Парковая - п.Восточный (ул.Высокая)	ул.Степана Разина; Школа №44; ЦГБ; Учебный центр; Центр; ул. Ферсмана; Дворец автомобилестроителей; Автозавод; ул.Уральская; ул.Парковая; МЖК; п.Восточный, ул.Ламинарные системы	ул.Степана Разина, ул.Ильменская, ул.Чучева, ул.Романенко, пр.Автозаводцев, ул.Предзаводская, ул.Победы, ул.Парковая; ул.Ламинарные системы	только в установленных остановочных пунктах
17	24	Главный конвейер-ул.Набережная - Миасс-2	Восточная проходная; Юнистим; Автозавод; Дворец автомобилестроителей; Рынок Народный; ул.Набережная, 29Г; ул. Набережная, 29; ул. Колесова, 17А; ул. Колесова,1; Бульвар Карпова; ул.Лихачева; ул. 8 Марта; ул.Ильменская; ул.Степана Разина; "Рассвет"; ул.Зеленая; СТО; ул.Герцена; Школа; ст.Миасс-2	Тургоякское ш.,Предзаводская пл., пр.Автозаводцев, ул. Гвардейская, ул. Набережная, ул. Колесова, ул.Лихачева, ул.8 Марта, пер.Подстанционный, ул.60 лет Октября, ул.Герцена	только в установленных остановочных пунктах
18	35	ул.Набережная - ЦГБ - Парковая	ул.Набережная; Бульвар Карпова; ул.Лихачева; ЦГБ; Учебный центр; Центр; ул. Ферсмана; Дворец автомобилестроителей (в обр. сторону: ул. Инструментальщиков, Автозавод); ул.Орловская, ул. Уральская, Школа; ул.Парковая; МЖК; п.Восточный	ул. Лихачева, ул. Ильменская, ул. Чучева, ул. Романенко, Бульвар мира, пр. Автозаводцев, Предзаводская пл., пр. Автозаводцев, ул. Орловская (в обр. направлении: ул. Инструментальщиков, ул. Победы, Предзаводская пл., пр. Автозаводцев), ул. Парковая	только в установленных остановочных пунктах
19	39	Заповедник - п.Строителей	ст.Миасс-1; "Рассвет"; ул.Ст.Разина; ул.Ильменская; ул.Лихачева; Центр; ул.Ферсмана; Дворец автомобилестроителей; Автозавод; Восточная проходная; Кирпичный завод; Главный конвейер; Соединитель; КПД; Университет	ул.Труда, ул.8 Марта, пр.Автозаводцев, Тургоякское шоссе, проезд от Тургоякского шоссе до здания ДСК, ул.Севастопольская, ул.Нахимова	только в установленных остановочных пунктах

№ п/п	порядковый номер маршрута регулярных перевозок	наименование маршрута регулярных перевозок в виде наименований начального остановочного пункта и конечного остановочного пункта	наименования промежуточных остановочных пунктов по маршруту регулярных перевозок	наименования улиц, автомобильных дорог, по которым предполагается движение транспортных средств между остановочными пунктами по маршруту регулярных перевозок	порядок посадки и высадки пассажиров
20	41	Миасс-2 - Вокзал - Автозавод - п.Дачный	Школа; ул.Герцена; СТО; ул.Зеленая; "Рассвет"; Вокзал; ул.Степана Разина; ул.Ильменская; ул.Лихачева; Центр; ул.Ферсмана; Дворец автомобилестроителей; Автозавод; ПТУ №38 (рынок "Народный"); ул.Ломоносова; Мост; Миасский пер.; ДК "Горняк"; Школа; ул.Тельмана	ул. Герцена, ул.60 лет Октября, пер.Подстанционный, ул.Ст.Разина, ул. 8 Марта, пр.Автозаводцев, ул.Предзаводская, ул.8 Июля, ул.Ломоносова, ул.Кирова, ул.Тельмана	только в установленных остановочных пунктах
21	63	Машгородок (м/р О) - п.Динамо	Стадион; Спортивная; Торговый центр; ул.Менделеева; пр.Октября; ул.Жуковского; ул.Уральских добровольцев; ГРЦ КБ им.Макеева; Ламинарные системы; ПАТО; Пжтехника; Соединитель; Главный конвейер; Кирпичный завод; Восточная проходная; Автозавод; Западная проходная; Западная проходная; Школа; Поликлиника	пр.Макеева, пр.Октября, Тургорякское шоссе, ул.Предзаводская, Динамовское шоссе, ул.Готвальда	только в установленных остановочных пунктах
22	68	п.Динамо - ЦГБ - п.Динамо	Поликлиника; Школа; Западная проходная; Западная проходная; Автозавод; Дворец автомобилестроителей; ул.Ферсмана; Учебный центр; ЦГБ; ул.Лихачева; Центр; ул.Ферсмана; Дворец автомобилестроителей; Автозавод; Западная проходная; Западная проходная; Школа; Поликлиника	ул.Готвальда, Динамовское шоссе, ул.Предзаводская, пр.Автозаводцев, бульвар Мира, ул.Романенко, ул.Ильменская, ул.Лихачева, пр.Автозаводцев, Динамовское шоссе, ул.Готвальда	только в установленных остановочных пунктах
23	6А	Вокзал - ул. Качева	ул Степана Разина; ул. Ильменская; ул.Лихачева; Центр; ул. Ферсмана; Дворец автомобилестроителей; Автозавод; Западная проходная; Западная проходная; Школа; Поликлиника; поселок Динамо	ул.Степана Разина, ул. 8 Марта, пр.Автозаводцев, ул.Предзаводская, Динамовское шоссе, ул.Готвальда, ул. Тургорякская	только в установленных остановочных пунктах
24	31А	ТПУ Северное - ул. Пушкина	Образовательный центр; Стадион; Спортивная; Торговый центр; ул. Менделеева; пр. Октября; ул. Жуковского; СНТ Маяк; Завод Спецагрегат; СНТ ЖБИ; Улица Севастопольская; Улица Невского; Завод паровых установок; Автозавод; Дворец Автомобилестроителей; ул. Ферсмана; Центр; ул. Лихачева; ул. Ильменская; ул. Степана Разина; Магазин Рассвет; ул. Зеленая; СТО;	пр. Макеева, пр. Октября, Объездная дорога, Тургорякское шоссе, Предзаводская пл., пр. Автозаводцев, ул. 8 Марта, Подстанционный пер., ул. 60 лет Октября, ул. Советская, Детский пер., ул. Пролетарская, ул. Пушкина	только в установленных остановочных пунктах

№ п/п	порядковый номер маршрута регулярных перевозок	наименование маршрута регулярных перевозок в виде наименований начального остановочного пункта и конечного остановочного пункта	наименования промежуточных остановочных пунктов по маршруту регулярных перевозок	наименования улиц, автомобильных дорог, по которым предполагается движение транспортных средств между остановочными пунктами по маршруту регулярных перевозок	порядок посадки и высадки пассажиров
			Мебельная фабрика; ПАТП; ул. Кленовая; Горбольница; Мостовой пер.; Поликлиника; Пл. Труда; Широкий пер.		
25	33А	ТПУ Северное - Вокзал	Образовательный центр; Стадион; Спортивная; Торговый центр; ул. Менделеева; пр. Октября; ул. Жуковского; СНТ Маяк; Завод Спецагрегат; СНТ ЖБИ; Улица Севастопольская; Улица Невского; Завод паровых установок; Автозавод; Дворец Автомобилестроителей; ул. Ферсмана; Центр; ул. Лихачева; ул. Ильменская; ул. Степана Разина	пр. Макеева, пр. Октября, Объездная дорога, Тургоякское шоссе, Предзаводская пл., пр. Автозаводцев, ул. 8 Марта, ул. Степана Разина	

Таблица 1.11 – Описание трасс муниципальных пригородных маршрутов регулярных перевозок автобусом по регулируемым тарифам МГО на 2025 год

№ п/п	порядковый номер маршрута регулярных перевозок	наименование маршрута регулярных перевозок в виде наименований начального остановочного пункта и конечного остановочного пункта	наименования промежуточных остановочных пунктов по маршруту регулярных перевозок или наименования поселений, в границах которых расположены промежуточные остановочные пункты	наименования улиц, автомобильных дорог, по которым предполагается движение транспортных средств между остановочными пунктами по маршруту регулярных перевозок	порядок посадки и высадки пассажиров
1	111	Автозавод - ул. Озерная	Дворец автомобилестроителей; ул.Ферсмана; Центр; ул.Лихачева; ул.Ильменская; ул.Степана Разина; "Рассвет"; ст. Миасс-1; Заповедник	пр.Автозаводцев, ул. 8 Марта, ул.Труда, Автодорога Миасс-Чебаркуль, автодорога в п.Озерный	только в установленных остановочных пунктах

№ п/п	порядковый номер маршрута регулярных перевозок	наименование маршрута регулярных перевозок в виде наименований начального остановочного пункта и конечного остановочного пункта	наименования промежуточных остановочных пунктов по маршруту регулярных перевозок или наименования поселений, в границах которых расположены промежуточные остановочные пункты	наименования улиц, автомобильных дорог, по которым предполагается движение транспортных средств между остановочными пунктами по маршруту регулярных перевозок	порядок посадки и высадки пассажиров
2	291	ул.Уральских Добровольцев - п.Тургояк (работает с 01.10 по 30.04)	ул.Жуковского; пр.Октября; ул.Менделеева; Рынок; Мост; ул.К.Маркса; Кафе; ул. Коминтерна; Магазин; Родник	пр.Октября, ул.Молодежная, ул.Богдана Хмельницкого, А/д от пер.ул.Б.Хмельницкого по дороге на п.Тургояк до ост.ул.Ленина, ул.Аносова, ул.Коминтерна, ул.Ленина	только в установленных остановочных пунктах
3	291	Вокзал - п.Тургояк (работает с 01.05 по 30.09)	ул. Степана Разина; ул. Ильменская; ул. Лихачева; Центр; ул. Ферсмана; Дворец Автомобилестроителей; Автозавод; Восточная проходная; Кирпичный завод; Главный конвейер; Соединитель; Пжтехника; ПАТО; Домострой; Ламинарные системы; ГРЦ; ул.Уральских добровольцев; ул. Жуковского; пр.Октября; ул.Менделеева; Рынок; Мост; ул.К.Маркса; Кафе; ул. Коминтерна; Магазин; Родник	пр.Октября, ул.Молодежная, ул.Богдана Хмельницкого, А/д от пер.ул.Б.Хмельницкого по дороге на п.Тургояк до ост.ул.Ленина, ул.Аносова, ул.Коминтерна, ул.Ленина	только в установленных остановочных пунктах
4	291Г	ГРЦ - п.Тургояк	ГРЦ ул.Жуковского; пр.Октября; ул.Менделеева; Рынок; Мост; ул.К.Маркса; Кафе; ул. Коминтерна; Магазин; Родник	Тургоякское шоссе пр.Октября, ул.Молодежная, ул.Богдана Хмельницкого, А/д от пер.ул.Б.Хмельницкого по дороге на п.Тургояк до ост.ул.Ленина, ул.Аносова, ул.Коминтерна, ул.Ленина	только в установленных остановочных пунктах
5	296	ТПУ Северное - п.Северные Печи	сад "Радуга"; Поворот; Леспромхоз	автодорога Миасс - Карабаш - Кыштым, с обходом села Новоандреевка 3,25 километра и обходом поселка Селянкино 1,143 километра, автодорога Северные Печи - автодорога Миасс - Карабаш - Кыштым (ул.Заречная)	только в установленных остановочных пунктах
6	296А	ТПУ Северное - п.Северные Печи - п. Михеевка	сад "Радуга"; Поворот; Леспромхоз; Северные печи; школа №23; ул. Центральная; ул. Земляничная	автодорога Миасс - Карабаш - Кыштым, с обходом села Новоандреевка 3,25 километра и обходом поселка Селянкино 1,143 километра, автодорога Северные Печи - автодорога Миасс - Карабаш - Кыштым (ул.Заречная), автодорога 75К-166, ул. Центральная	только в установленных остановочных пунктах

№ п/п	порядковый номер маршрута регулярных перевозок	наименование маршрута регулярных перевозок в виде наименований начального остановочного пункта и конечного остановочного пункта	наименования промежуточных остановочных пунктов по маршруту регулярных перевозок или наименования поселений, в границах которых расположены промежуточные остановочные пункты	наименования улиц, автомобильных дорог, по которым предполагается движение транспортных средств между остановочными пунктами по маршруту регулярных перевозок	порядок посадки и высадки пассажиров
7	297	ТПУ Северное - п.Новотагилка	сад "Радуга"; Поворот; сад "Энергетик"; п.Селянкино	пр.Макеева, автодорога Миасс - Карабаш - Кыштым, с обходом села Новоандреевка 3,25 километра и обходом поселка Селянкино 1,143 километра, автодорога от а/д Миасс-Карабаш-Кыштым до п.Новотагилка, ул.Кушнова	только в установленных остановочных пунктах
8	299	Вокзал - п.Хребет	ул. Лихачева; Автозавод; ПТУ №38 (рынок "Народный"); Мост; п.Известковый; сад "Надежда"; ул.Ленина (с.Сыростан); Центр (с.Сыростан); сад "Виктория"; Кордон	ул. Степана Разина, ул.8 Марта, пр.Автозаводцев, ул.Предзаводская, ул.8 Июля, ул.Ломоносова, ул.Магистральная, автодорога на Васильевку (от ул.Магистральной до ж/д переезда), автодорога Миасс - Сыростан - железнодорожная станция Хребет (ул.Ленина, ул.Октябрьская) - железнодорожная станция Хребет (ул.Ленина)	только в установленных остановочных пунктах
9	331	ТПУ Северное - с.Новоандреевка	сад "Радуга"; Поворот; сад "Энергетик"; п.Селянкино; п.Новотагилка; п. Наилы; сад "Брусничный"; ул.Карабашева	пр.Макеева, автодорога Миасс - Карабаш - Кыштым, с обходом села Новоандреевка 3,25 километра и обходом поселка Селянкино 1,143 километра, автодорога от а/д Миасс-Карабаш-Кыштым до п.Новотагилка, ул.Кушнова, автодорога Миасс - Карабаш - Кыштым, с обходом села Новоандреевка 3,25 километра и обходом поселка Селянкино 1,143 километра (ул.Макурина)	только в установленных остановочных пунктах
10	388	Вокзал - п.Атлян - п.Горный	ул. Лихачева, ул. Ферсмана; Автозавод; ПТУ №38 (рынок "Народный"); Мост; п.Известковый; Поворот; Подсобное хозяйство; п.Верхний Атлян; Школа; п.Нижний Атлян	ул. Степана Разина, ул.8 Марта, пр.Автозаводцев, ул.Предзаводская, ул.8 Июля, ул.Ломоносова, ул.Магистральная, автодорога на Васильевку (от ул.Магистральной до ж/д переезда); автодорога М-5 "Урал"-Нижний Атлян (ул.Центральная) - автодорога Миасс - Сыростан железнодорожная станция Хребет	только в установленных остановочных пунктах

№ п/п	порядковый номер маршрута регулярных перевозок	наименование маршрута регулярных перевозок в виде наименований начального остановочного пункта и конечного остановочного пункта	наименования промежуточных остановочных пунктов по маршруту регулярных перевозок или наименования поселений, в границах которых расположены промежуточные остановочные пункты	наименования улиц, автомобильных дорог, по которым предполагается движение транспортных средств между остановочными пунктами по маршруту регулярных перевозок	порядок посадки и высадки пассажиров
11	389	ТПУ Северное - п. Наилы - п.Тыелга	сад "Радуга"; Поворот; сад "Энергетик"; п.Селянкино; поворот на п.Новотагилка; п. Наилы; сад "Брусничный"; ул.Карабашева; п.Новоандреевка	пр.Макеева, автодорога Миасс - Карабаш - Кыштым, с обходом села Новоандреевка 3,25 километра и обходом поселка Селянкино 1,143 километра, (ул.Макурина), А/д с. Новоандреевка-п. Тыелга	только в установленных остановочных пунктах
12	389н	ТПУ Северное - п.Тыелга (через п.Новотагилка)	сад "Радуга"; Поворот; сад "Энергетик"; п.Селянкино; п.Новотагилка; п. Наилы; сад "Брусничный"; ул.Карабашева; п.Новоандреевка	пр.Макеев, автодорога Миасс - Карабаш - Кыштым, с обходом села Новоандреевка 3,25 километра и обходом поселка Селянкино 1,143 километра; автодорога от а/д Миасс-Карабаш-Кыштым до п.Новотагилка; автодорога Миасс - Карабаш - Кыштым, с обходом села Новоандреевка 3,25 километра и обходом поселка Селянкино 1,143 километра ул. Макурина), А/д с. Новоандреевка-п. Тыелга	только в установленных остановочных пунктах
13	392	Пл. Труда - п.Верхний Иремель	ул.Пушкина; п.Геологов; п.Тракторный; сад "Расцвет"; сад "Золотая Долина"; Поворот; поворот в с.Смородинка; Насосная станция; сад "Березка"; Осьмушка; п.Ленинск; Поссовет; п.Нефтяников; Школа; ул.Октябрьская; ст.Ленинск; п.Октябрьский	ул.Пролетарская, ул.Пушкина, автодорога Миасс-Черновское (ул.Тракторная), автодорога Миасс - поселок Ленинск - Октябрьский Миасского городского округа - Верхний Иремель (Ленинск -ул.Ленина, ул.Октябрьская, п.Верхний Иремель - ул.Советская)	только в установленных остановочных пунктах

№ п/п	порядковый номер маршрута регулярных перевозок	наименование маршрута регулярных перевозок в виде наименований начального остановочного пункта и конечного остановочного пункта	наименования промежуточных остановочных пунктов по маршруту регулярных перевозок или наименования поселений, в границах которых расположены промежуточные остановочные пункты	наименования улиц, автомобильных дорог, по которым предполагается движение транспортных средств между остановочными пунктами по маршруту регулярных перевозок	порядок посадки и высадки пассажиров
14	393	Пл. Труда - с.Архангельское	ул.Пушкина; п.Геологов; п.Тракторный; сад "Расцвет"; сад "Золотая Долина"; Поворот; поворот в с.Смородинка; Насосная станция; сад "Березка"; Осьмушка; п.Ленинск; Поссовет; п.Нефтяников; Школа; ул.Октябрьская; ст.Ленинск	ул.Пролетарская, ул.Пушкина, автодорога Миасс-Черновское (ул.Тракторная), автодорога Миасс - поселок Ленинск - Октябрьский Миасского городского округа - Верхний Ирмель (Ленинск -ул.Ленина, ул.Октябрьская ул.Больничная) - Поселок Ленинск - Архангельское Миасского городского округа (ул.Советская)	только в установленных остановочных пунктах
15	394	Пл. Труда - п.Ленинск	ул.Пушкина; п.Геологов; п.Тракторный; сад "Расцвет"; сад "Золотая Долина"; Поворот; поворот в с.Смородинка; Насосная станция; сад "Березка"; Осьмушка; п.Ленинск; Поссовет; п.Нефтяников; Школа; ул.Октябрьская; ст.Ленинск	ул.Пролетарская, ул.Пушкина, автодорога Миасс-Черновское (ул.Тракторная), автодорога Миасс - поселок Ленинск - Октябрьский Миасского городского округа - Верхний Ирмель (Ленинск -ул.Ленина, ул.Октябрьская ул.Больничная)	только в установленных остановочных пунктах
16	394с	Пл. Труда - п.Ленинск (ч/з сад Чашковский", ч/з сад "Смородинка - 2")	ул.Пушкина; п.Геологов; п.Тракторный; сад "Расцвет"; сад "Золотая Долина"; Поворот; ул.Ленина; Гараж; Магазин; с.Черновское, сад Чашковский, поворот в с.Смородинка; сад Смородинка-2, Насосная станция; сад "Березка"; Осьмушка; п.Ленинск; Поссовет; п.Нефтяников; Школа; ул.Октябрьская; ст.Ленинск	ул.Пролетарская, ул.Пушкина, "Миасс - Черновское", "Черновское Миасского городского округа - Кундравы с обходом поселка Черновское 2,703 километра", "Миасс - поселок Ленинск - Октябрьский Миасского городского округа - Верхний Ирмель", "подъезд к саду "Смородинка-2", "Миасс - поселок Ленинск - Октябрьский Миасского городского округа - Верхний Ирмель"	только в установленных остановочных пунктах
17	398	Пл. Труда - с.Черновское	пер.Широкий; ул.Пушкина; п.Геологов; п.Тракторный; сад "Расцвет"; сад "Золотая Долина" Поворот; ул.Ленина; Гараж; ул. Школьная; пер. Светлый; ул. Школьная; Магазин	ул.Пролетарская, ул.Пушкина, подъезд к городу Миассу, автодорога М-5 "Урал", автодорога Миасс-Черновское (ул.Ленина) , ул. Карла Маркса, ул. Ленина	только в установленных остановочных пунктах
18	292А	Автозавод - Лесной-2	Автозавод; Юнистим; Восточная проходная; Кирпичный завод; Главный конвейер; Соединитель; Пожтехника; ПАТО; Домострой; Ламинарные системы; ГРЦ им. Макеева; ул. Луначарского; ул. Южно-Уральская; ул. Нижнезареченская, 77	Предзаводская пл, Тургоякское ш, ул.Богдана Хмельницкого, ш. 75К-343	только в установленных остановочных пунктах
19	393А	Автозавод - п. Красный - с.Архангельское	Центр; Вокзал; "Расцвет"; ПАТП; пл.Труда; ул.Пушкина; п.Геологов; п.Тракторный; сад "Расцвет"; сад "Золотая Долина"; Поворот; поворот в с.Смородинка; Насосная станция; сад "Березка"; Осьмушка; п.Ленинск; Поссовет; п.Нефтяников; Школа;	пр.Автозаводцев, ул.8 марта, ул.Степана Разина, ул.8 Марта, пер.Подстанционный, ул.60 лет Октября, ул.Советская, пер.Детский, ул.Пролетарская, ул.Пушкина, автодорога Миасс-Черновское (ул.Тракторная), автодорога Миасс - поселок Ленинск - Октябрьский Миасского городского округа - Верхний	

№ п/п	порядковый номер маршрута регулярных перевозок	наименование маршрута регулярных перевозок в виде наименований начального остановочного пункта и конечного остановочного пункта	наименования промежуточных остановочных пунктов по маршруту регулярных перевозок или наименования поселений, в границах которых расположены промежуточные остановочные пункты	наименования улиц, автомобильных дорог, по которым предполагается движение транспортных средств между остановочными пунктами по маршруту регулярных перевозок	порядок посадки и высадки пассажиров
			ул.Октябрьская; п. Красный; ст.Ленинск	Иремель (Ленинск -ул.Ленина, ул.Октябрьская ул.Больничная) - Поселок Ленинск - Архангельское Миасского городского округа (ул.Советская)	

Таблица 1.12 – Описание трасс муниципальных садовых маршрутов регулярных перевозок автобусом по регулируемым тарифам МГО на 2025 год

№ п/п	порядковый номер маршрута регулярных перевозок	наименование маршрута регулярных перевозок в виде наименований начального остановочного пункта и конечного остановочного пункта	наименования промежуточных остановочных пунктов по маршруту регулярных перевозок или наименования поселений, в границах которых расположены промежуточные остановочные пункты	наименования улиц, автомобильных дорог, по которым предполагается движение транспортных средств между остановочными пунктами по маршруту регулярных перевозок	порядок посадки и высадки пассажиров
1	407	Автозавод- сад "Бызгун"	Дворец автомобилестроителей; ул.Ферсмана; ул.Лихачева; ул.Ильменская; ул.Степана Разина; "Рассвет"; ул.Зеленая; СТО; Мебельная фабрика; ПАТП; ул.Кленовая; Горбольница; пер.Мостовой; Поликлиника; пл.Труда; пер.Широкий; ул.Пушкина; п.Геологов; п.Тракторной; сад "Расцвет"; сад "Золотая Долина"	пр.Автозаводцев, ул.8 марта, пер.Подстанционный, ул.60 лет Октября, ул.Советская, пер.Детский, ул.Пролетарская, ул.Пушкина, автодорога Миасс-Черновское (ул.Тракторная), автодорога М-5 "Урал", подъезд к саду "Бызгун"	только в установленных остановочных пунктах
2	410	ул. Ур. Добровольцев - сад "Северный 2"	ул.Жуковского; пр.Октября; ул.Менделеева; Торговый центр; Спортивная; Стадион; Микрорайон "О"; сад "Радуга"; Поворот	пр.Октября, пр.Макеева, автодорога Миасс - Карабаш - Кыштым, с обходом села Новоандреевка 3,25 километра и обходом поселка Селянкино 1,143 километра; подъездная автодорога к саду "Северный-2"	только в установленных остановочных пунктах
3	411	Автозавод- сад "Любитель"	Дворец автомобилестроителей; ул. Ферсмана; Центр; ул.Лихачева; ул.Ильменская; ул. Степана Разина; "Рассвет"; ул.Зеленая; СТО; ПАТП; ул.Кленовая; Горбольница; пер.Мостовой; Поликлиника; пл.Труда; пер. Широкий; ул.Пушкина; п.Геологов; п.Тракторной; сад "Расцвет"; сад "Золотая Долина"; сад "Бызгун"	пр.Автозаводцев, ул.8 марта, пер.Подстанционный, ул.60 лет Октября, ул.Советская, пер.Детский, ул.Пролетарская, ул.Пушкина, автодорога Миасс-Черновское (ул.Тракторная), автодорога М-5 "Урал", подъезд к саду "Бызгун", автодорога М-5 "Урал", подъезд к саду "Любитель"	только в установленных остановочных пунктах

№ п/п	порядковый номер маршрута регулярных перевозок	наименование маршрута регулярных перевозок в виде наименований начального остановочного пункта и конечного остановочного пункта	наименования промежуточных остановочных пунктов по маршруту регулярных перевозок или наименования поселений, в границах которых расположены промежуточные остановочные пункты	наименования улиц, автомобильных дорог, по которым предполагается движение транспортных средств между остановочными пунктами по маршруту регулярных перевозок	порядок посадки и высадки пассажиров
4	412	Автозавод- сад "Родничок"	Дворец автомобилестроителей; ул. Ферсмана; Центр; ул. Лихачева; ул.Ильменская; ул.Степана Разина; "Рассвет"; ул. Зеленая; СТО; ПАТП; ул. Кленовая; Горбольница; пер.Мостовой; Поликлиника; пл.Труда; пер. Широкий; ул.Пушкина; п.Геологов; п.Траクトвой; сад "Расцвет"; сад "Золотая Долина", сад Родничок, п. Атлян	пр.Автозаводцев, ул.8 марта, пер.Подстанционный, ул.60 лет Октября, ул.Советская, пер.Детский, ул.Пролетарская, ул.Пушкина, автодорога Миасс-Черновское (ул.Траクトвая), автодорога М-5 "Урал", подъезд к саду "Родничок"	только в установленных остановочных пунктах
5	413с	Пл. Труда - с.Устиново (ч/з с.Сморозинка)	пер.Широкий; ул.Пушкина; п.Геологов; п.Трактовой; сад "Расцвет"; сад "Золотая Долина"; Поворот; столовая; конечная с.Сморозинка	ул.Пролетарская, ул.Пушкина, автодорога Миасс-Черновское (ул.Трактовая), автодорога Миасс - поселок Ленинск - Октябрьский Миасского городского округа - Верхний Ирмель, ул. Центральная (с.Сморозинка), ул.Советская (с.Сморозинка), автодорога Черновское Миасского городского округа - Кундравы с обходом поселка Черновское 2,703 километра; автодорога Черновское - Устиново - граница Башкортостана, ул.Молодежная (с.Устиново)	только в установленных остановочных пунктах
6	413ч	Пл. Труда - с.Устиново (ч/з с.Черновское)	пер.Широкий; ул.Пушкина; п.Геологов; п.Трактовой; сад "Расцвет"; сад "Золотая Долина"; Поворот; ул.Ленина; Гараж; Магазин; с.Черновское; с.Устиново; ул.Молодежная	ул.Пролетарская, ул.Пушкина, автодорога подъезд к городу Миассу, автодорога Миасс-Черновское (ул.Трактовая), ул.Ленина (с.Черновское), автодорога Черновское Миасского городского округа - Кундравы с обходом поселка Черновское 2,703 километра; автодорога Черновское - Устиново - граница Башкортостана, ул.Молодежная (с.Устиново)	только в установленных остановочных пунктах
7	414	Пл. Труда - с.Сморозинка (ч/з с.Черновское)	пер.Широкий; ул.Пушкина; п.Геологов; п.Трактовой; сад "Расцвет"; сад "Золотая Долина"; Поворот; ул.Ленина; Гараж; Магазин; Столовая	ул.Пролетарская, ул.Пушкина, автодорога Миасс-Черновское (ул.Трактовая), ул.Ленина (с.Черновское), автодорога Черновское Миасского городского округа - Кундравы с обходом поселка Черновское 2,703 километра, автодорога Миасс - поселок Ленинск - Октябрьский Миасского городского округа - Верхний Ирмель, ул. Центральная (с.Сморозинка), ул.Советская (с.Сморозинка)	только в установленных остановочных пунктах

№ п/п	порядковый номер маршрута регулярных перевозок	наименование маршрута регулярных перевозок в виде наименований начального остановочного пункта и конечного остановочного пункта	наименования промежуточных остановочных пунктов по маршруту регулярных перевозок или наименования поселений, в границах которых расположены промежуточные остановочные пункты	наименования улиц, автомобильных дорог, по которым предполагается движение транспортных средств между остановочными пунктами по маршруту регулярных перевозок	порядок посадки и высадки пассажиров
8	415	ул.Ур.Добровольцев- сад "Брусничный"	ул.Жуковского; пр.Октября; ул.Менделеева; Торговый центр; Спортивная; Стадион; Микрорайон "О"; сад "Радуга"; Поворот; сад "Северный"; сад "Энергетик"; п.Селянкино; п.Наилы	пр.Октября, пр.Макеева, автодорога Миасс - Карабаш - Кыштым, с обходом села Новоандреевка 3,25 километра и обходом поселка Селянкино 1,143 километра	только в установленных остановочных пунктах
9	415и	СНТ Смородинка - ТПУ Северное	СНТ Смородинка; Стадион; Образовательный центр	СНТ Смородинка, ул. Олимпийская, пр. Макеева	только в установленных остановочных пунктах
10	416у	Ул.Ур.Добровольцев- сад "Энергетик"	ул.Жуковского; пр.Октября; ул.Менделеева; Торговый центр; Спортивная; Стадион; Микрорайон "О"; сад "Радуга"; Поворот; сад "Северный"	пр.Октября, пр.Макеева, автодорога Миасс - Карабаш - Кыштым, с обходом села Новоандреевка 3,25 километра и обходом поселка Селянкино 1,143 километра, подъездная автодорога к саду "Энергетик"	только в установленных остановочных пунктах
11	417	Автозавод- сад Вишневый	ПТУ №38 (рынок "Народный"); Мост; п.Известковый; Поворот; Подсобное хозяйство	ул. 8 Июля, ул.Ломоносова, ул.Магистральная, автодорога на Васильевку (от ул.Магистральной до ж/д переезда), Автодорога М-5 "Урал" - Нижний Атян - автодорога Миасс - Сыростан -железнодорожная станция Хребет, подъездная автодорога к саду "Вишневый"	только в установленных остановочных пунктах
12	418	Автозавод- сад "Лиственный"	Дворец автомобилестроителей; ул.Ферсмана; Центр; ул.Лихачева; ул.Ильменская; ул.Степана Разина; "Рассвет"; ул.Зеленая; СТО; Мебельная фабрика; ПАТП; ул.Кленовая; Гор.больница; пер.Мостовой; Поликлиника; кинотеатр "Энергия"; пер.Клубничный; Стадион; Тех.училище; поворот на сад "Калинушка"	пр.Автозаводцев, ул.8 Марта, пер.Подстанционный, ул.60 лет Октября, ул.Советская, пер.Детский, ул.Ленина, а/д продолжение ул.Ленина до Южного кладбища, а/д от Южного кладбища до к/с Калинушка, подъездная автодорога к саду "Лиственный"	только в установленных остановочных пунктах
13	419	Автозавод- сад "Чашковский"	Дворец автомобилестроителей; ул.Ферсмана; Центр; ул.Лихачева; ул.Ильменская; ул.Степана Разина; маг.Рассвет; ул.Зеленая; СТО; Мебельная фабрика; АТП; ул.Кленовая; Гор.больница; пер.Мостовой; Поликлиника; пл.Труда; пер.Широкий; ул.Пушкина;	пр.Автозаводцев, ул.8 марта, пер.Подстанционный, ул.60 лет Октября, ул.Советская, пер.Детский, ул.Пролетарская, ул.Пушкина, автодорога Миасс-Черновское (ул.Тракторная), автодорога Миасс - поселок Ленинск - Октябрьский Миасского городского округа - Верхний Иремель, автодорога Черновское	только в установленных остановочных пунктах

№ п/п	порядковый номер маршрута регулярных перевозок	наименование маршрута регулярных перевозок в виде наименований начального остановочного пункта и конечного остановочного пункта	наименования промежуточных остановочных пунктов по маршруту регулярных перевозок или наименования поселений, в границах которых расположены промежуточные остановочные пункты Поворот; ул.Ленина; Гараж; Магазин; с.Черновское	наименования улиц, автомобильных дорог, по которым предполагается движение транспортных средств между остановочными пунктами по маршруту регулярных перевозок Миасского городского округа - Кундравы с обходом поселка Черновское 2,703 километра	порядок посадки и высадки пассажиров
14	420	Автозавод -сад "Виктория"	Мост; п.Известковый; поворот; сад "Надежда"; п.Сыростан ул.Ленина, Центр	ул. Степана Разина, ул.8 Марта, пр.Автозаводцев, ул.Предзаводская, ул. 8 Июля, ул.Ломоносова, ул.Магистральная, автодорога Миасс-Сыростан - железнодорожная станция Хребет	только в установленных остановочных пунктах
15	423	Автозавод - сад "Калинушка" - сад "Кедровый"	Дворец автомобилестроителей; ул.Ферсмана; Центр; ул.Лихачева; ул.Ильменская; ул.Степана Разина; "Рассвет"; ул.Зеленая; СТО; Мебельная фабрика; ПАТП; ул.Кленовая; Горбольница; пер.Мостовой; Поликлиника; "Энергия"; пер.Клубничный; Стадион, Техучилища, сад "Калинушка" (или сад "Кедровый")	пр.Автозаводцев, ул.8 Марта, пер.Подстанционный, ул.60 лет Октября, ул.Советская, пер.Детский, ул.Ленина, а/д от Южного кладбища до к/с Калинушка, подъездная дорога к саду "Кедровый"	только в установленных остановочных пунктах
16	428	ул.Ур.Добровольцев- сад "Земляничный"	ул.Жуковского; пр.Октября; ул.Менделеева;Торговый центр; Спортивная; Стадион; Микрорайон "О"; сад "Радуга"; Поворот; сад "Северный"; сад "Энергетик"	пр.Октября, пр.Макеева, автодорога Миасс - Карабаш - Кыштым, с обходом села Новоандреевка 3,25 километра и обходом поселка Селянкино 1,143 километра, подъездная автодорога к саду "Земляничный"	только в установленных остановочных пунктах
17	432	Автозавод - п.Урал-Дача	Мост; п.Известковый; Поворот; Подсобное хозяйство; п.Верхний Атлян; Школа; п.Нижний Атлян; п.Горный; п.Урал-Дача	ул. 8 Июля, ул.Ломоносова, ул.Магистральная, на Васильевку (от ул.Магистральной до ж/д переезда), Автодорога М-5 "Урал" - Нижний Атлян - автодорога Миасс - Сыростан -железнодорожная станция Хребет, автодорога М-5 "Урал"; автодорога поселок Урал Дача - автодорога М-5 "Урал"	только в установленных остановочных пунктах
18	435	Автозавод- сад "Южный"	Дворец автомобилестроителей; ул. Ферсмана; Центр; ул.Лихачева; ул.Ильменская; ул.Степана Разина; "Рассвет"; ул. Зеленая; СТО; ПАТП; ул.Кленовая; Горбольница; пер.Мостовой; Поликлиника; пл.Труда; пер. Широкий; ул.Пушкина; п.Геологов; п.Трактовой; сад "Расцвет"; сад "Золотая Долина"; Поворот; с.Устиново, сад "Ивушка"	пр.Автозаводцев, ул.8 марта, пер.Подстанционный, ул.60 лет Октября, ул.Советская, пер.Детский, ул.Пролетарская, ул.Пушкина, автодорога Миасс-Черновское (ул.Трактовая), автодорога Миасс - поселок Ленинск - Октябрьский Миасского городского округа - Верхний Ирмель, автодорога Черновское Миасского городского округа - Кундравы с обходом поселка Черновское 2,703 километра, автодорога Черновское-Устиново- граница Башкортостана	только в установленных остановочных пунктах

№ п/п	порядковый номер маршрута регулярных перевозок	наименование маршрута регулярных перевозок в виде наименований начального остановочного пункта и конечного остановочного пункта	наименования промежуточных остановочных пунктов по маршруту регулярных перевозок или наименования поселений, в границах которых расположены промежуточные остановочные пункты	наименования улиц, автомобильных дорог, по которым предполагается движение транспортных средств между остановочными пунктами по маршруту регулярных перевозок	порядок посадки и высадки пассажиров
19	9Сн	ТПУ Северное - СНТ Урал-5 - ТПУ Северное	Образовательный центр; Стадион; ул. Спортивная; Торговый центр; ул Молодежная; ул. Менделеева; пр. Октября; ул. Жуковского; ул. Ур. Добровольцев; ул. Вернадского, д.52; ул. Вернадского, д.13; СНТ Урал-5; ул. Вернадского; ул. Менделеева; МСЧ-92; ул. Молодежная; Торговый центр; Спортивная; Стадион; Образовательный центр	пр. Макеева, пр.Октября, Обьездная дорога, ул. Вернадского, дорога на СНТ Урал-5, ул. Вернадского, ул.Ильмен-Тау, ул.Молодежная, пр.Макеева	только в установленных остановочных пунктах

1.2.6 Параметры обслуживания муниципальных маршрутов регулярных перевозок МГО (2025 год)

Параметры обслуживания муниципальных маршрутов регулярных перевозок МГО по состоянию на 2025 год приведены в таблицах 1.13 – 1.16.

Таблица 1.13 – Параметры обслуживания муниципальных маршрутов регулярных перевозок троллейбусом по регулируемым тарифам МГО на 2025 год

№ п/п	Номер маршрута	Наименование маршрута	Протяженность маршрута, км	Количество ПС по классам на маршруте, ед.			Минимальный интервал движения, мин
				БК	ОБК	Всего	
1	2т	ГРЦ - ул. Мечникова (ТПУ Северное)	7,0	2		2	10
2	3т	Вокзал - ул. Мечникова (ТПУ Северное)	16,8	26		26	5
3	4т	Вокзал - п.Строителей	9,4	7		7	9

№ п/п	Номер маршрута	Наименование маршрута	Протяженность маршрута, км	Количество ПС по классам на маршруте, ед.			Минимальный интервал движения, мин
				БК	ОБК	Всего	
4	7т	Вокзал - Главный конвейер	6,0	2		2	12
5	5т	ул. Мечникова (ТПУ Северное) – п.Строителей	10,81	3		3	23

Таблица 1.14 - Параметры обслуживания муниципальных городских маршрутов регулярных перевозок автобусом по регулируемым тарифам МГО на 2025 год

№ п/п	Номер маршрута	Наименование маршрута	Протяженность маршрута, км	Количество ПС по классам на маршруте, ед.						Минимальный интервал движения, мин
				МК	СК-1	СК-2	БК	ОБК	Всего	
1	1	Автозавод - ул.Пушкина	11,50				10		10	7
2	1ж	Главный конвейер - Керамический завод	15,20	2					2	40
3	2	Автозавод - Техучилище	11,83		6				6	10
4	2ж	Главный конвейер - Техучилище	13,2		2				2	40
5	4	Вокзал - п.Дачный	10,5		2				2	24
6	4к	Главный конвейер - п.Дачный	8,2		1				1	39
7	4С	Вокзал - СНТ Дачный	10,6		1				1	180
8	5	ТПУ Северное - п.Строителей (ул.Амурская)	14,6	2					2	22
9	5в	п.Восточный (ул.Высокая) - ТПУ Северное	15,0		1				1	58

№ п/п	Номер маршрута	Наименование маршрута	Протяженность маршрута, км	Количество ПС по классам на маршруте, ед.						Минимальный интервал движения, мин
				МК	СК-1	СК-2	БК	ОБК	Всего	
10	6	Вокзал - п.Динамо	8,3		4				4	12
11	8	Заповедник - п.Заречье	12,4		2				2	25
12	8к	Автозавод - п.Заречье	3,4		1				1	25
13	9м	ТПУ Северное - МСЧ-92 - ТПУ Северное	10,3	1					1	23
14	10	Автозавод - п. Тракторной	15,0		1				1	80
15	10с	Автозавод - п. Тракторной - сад "Золотая долина"	17,0		1				1	120
16	12	Вокзал - ул.Парковая - п.Восточный (ул.Высокая)	6,95		3				3	14
17	24	Главный конвейер-ул.Набережная - Миасс-2	11,00		2				2	26
18	35	ул.Набережная - ЦГБ - Парковая	6,9	1					1	47
19	39	Заповедник - п.Строителей	13,3	2					2	25
20	41	Миасс-2 - Вокзал - Автозавод - п.Дачный	15,6	9					9	10
21	63	Машгородок (м/р О) - п.Динамо	16,6		2,0				2	30
22	68	п.Динамо - ЦГБ - п.Динамо	6,8	1					1	30
23	6А	Вокзал - ул. Качева	8,90		1				1	60

№ п/п	Номер маршрута	Наименование маршрута	Протяженность маршрута, км	Количество ПС по классам на маршруте, ед.						Минимальный интервал движения, мин
				МК	СК-1	СК-2	БК	ОБК	Всего	
24	31А	ТПУ Северное - ул. Пушкина	24,00					4	4	38
25	33А	ТПУ Северное - Вокзал	17,00				6		6	18

Таблица 1.15 – Параметры обслуживания муниципальных пригородных маршрутов регулярных перевозок автобусом по регулируемым тарифам МГО на 2025 год

№ п/п	Номер маршрута	Наименование маршрута	Протяженность маршрута, км	Количество ПС по классам на маршруте, ед.						Минимальный интервал движения, мин
				МК	СК-1	СК-2	БК	ОБК	Всего	
1	111	Автозавод - ул. Озерная	22,5		1				1	120
2	291	ул.Уральских Добровольцев - п.Тургояк (работает с 01.10 по 30.04)	9,9		2				2	26
3	291	Вокзал - п.Тургояк (работает с 01.05 по 30.09)	21,9		4				4	28
4	291Г	ГРЦ - п.Тургояк	12,55		1				1	48
5	296	ТПУ Северное - п.Северные Печи	4,5		1				1	20
6	296А	ТПУ Северное - п.Северные Печи - п. Михеевка	7,8	1					1	60
7	297	ТПУ Северное - п.Новотагилка	10,9	1					1	60
8	299	Вокзал - п.Хребет	29,8		1				1	130
9	331	ТПУ Северное - с.Новоандреевка	20,6	1					1	80

№ п/п	Номер маршрута	Наименование маршрута	Протяженность маршрута, км	Количество ПС по классам на маршруте, ед.						Минимальный интервал движения, мин
				МК	СК-1	СК-2	БК	ОБК	Всего	
10	388	Вокзал - п.Атлян - п.Горный	26,8		1				1	77
11	389	ТПУ Северное - п. Наилы - п.Тыелга	26,2		2				2	60
12	389н	ТПУ Северное - п.Тыелга (через п.Новотагилка)	29,0		1				1	150
13	392	Пл. Труда - п.Верхний Иремель	31,3		1				1	106
14	393	Пл. Труда - с.Архангельское	29,4		1				1	85
15	394	Пл. Труда - п.Ленинск	26,1		1				1	125
16	394с	Пл. Труда - п.Ленинск (ч/з сад Чашковский", ч/з сад "Смолодица - 2")	38,1		1				1	140
17	398	Пл. Труда - с.Черновское	12,7		1				1	115
18	292А	Автозавод - Лесной-2	27,6	2					2	62
19	393А	Автозавод - п. Красный - с.Архангельское	51,2		1				1	149

Таблица 1.16 – Параметры обслуживания муниципальных садовых маршрутов регулярных перевозок автобусом по регулируемым тарифам МГО на 2025 год

№ п/п	Номер маршрута	Наименование маршрута	Протяженность маршрута, км	Количество ПС по классам на маршруте, ед.					Минимальный интервал движения, мин
				МК	СК-1	СК-2	БК	Всего	
1	407	Автозавод- сад "Бызгун"	17,5		1			1	100

№ п/п	Номер маршрута	Наименование маршрута	Протяженность маршрута, км	Количество ПС по классам на маршруте, ед.					Минимальный интервал движения, мин
				МК	СК-1	СК-2	БК	Всего	
2	410	ул. Ур. Добровольцев - сад "Северный 2"	8,1		1			1	225
3	411	Автозавод- сад "Любитель"	19,7	1				1	110
4	412	Автозавод- сад "Родничок"	31,3	1				1	95
5	413с	Пл. Труда - с.Устиново (ч/з с.Смородинка)	30,3		1			1	109
6	413ч	Пл. Труда - с.Устиново (ч/з с.Черновское)	24,2		1			1	140
7	414	Пл. Труда - с.Смородинка (ч/з с.Черновское)	10,3		2			2	40
8	415	ул.Ур.Добровольцев- сад "Брусничный"	20,0		1			1	75
9	415и	СНТ Смородинка - ТПУ Северное	2,2		1			1	11
10	416у	Ул.Ур.Добровольцев- сад "Энергетик"	10,8		1			1	30
11	417	Автозавод- сад Вишневый	15,5		1			1	60
12	418	Автозавод- сад "Лиственный"	21,0		1			1	105
13	419	Автозавод- сад "Чашковский"	20,0	1				1	600
14	420	Автозавод -сад "Виктория"	22,0	1				1	77
15	423	Автозавод - сад "Калинушка"- сад "Кедровый"	21,5		1			1	120

№ п/п	Номер маршрута	Наименование маршрута	Протяженность маршрута, км	Количество ПС по классам на маршруте, ед.					Минимальный интервал движения, мин
				МК	СК-1	СК-2	БК	Всего	
16	428	ул.Ур.Добровольцев- сад "Земляничный"	18,4		1			1	210
17	432	Автозавод - п.Урал-Дача	29,5		1			1	720
18	435	Автозавод- сад "Южный"	47,8		1			1	150
19	9Сн	ТПУ Северное - СНТ Урал-5 - ТПУ Северное	12,4	1				1	180

1.2.7 Описание трасс муниципальных маршрутов регулярных перевозок МГО (2031 год)

Описание трасс муниципальных маршрутов регулярных перевозок МГО по состоянию на 2031 год приведены в таблицах 1.17 – 1.20.

Таблица 1.17 – Описание трасс муниципальных маршрутов регулярных перевозок троллейбусом по регулируемым тарифам МГО на 2031 год

№ п/п	порядковый номер маршрута регулярных перевозок	наименование маршрута регулярных перевозок в виде наименований начального остановочного пункта и конечного остановочного пункта	наименования промежуточных остановочных пунктов по маршруту регулярных перевозок или наименования поселений, в границах которых расположены промежуточные остановочные пункты	наименования улиц, автомобильных дорог, по которым предполагается движение транспортных средств между остановочными пунктами по маршруту регулярных перевозок	порядок посадки и высадки пассажиров
1	2т	ГРЦ - ул. Мечникова (ТПУ Северное)	ул.Уральских Добровольцев, ул.Жуковского, пр.Октября, ул.Менделеева, Торговый центр, Спортивная, Стадион, Образовательный центр	Тургоякское шоссе, пр.Октября, пр.Макеева	только в установленных остановочных пунктах

№ п/п	порядковый номер маршрута регулярных перевозок	наименование маршрута регулярных перевозок в виде наименований начального остановочного пункта и конечного остановочного пункта	наименования промежуточных остановочных пунктов по маршруту регулярных перевозок или наименования поселений, в границах которых расположены промежуточные остановочные пункты	наименования улиц, автомобильных дорог, по которым предполагается движение транспортных средств между остановочными пунктами по маршруту регулярных перевозок	порядок посадки и высадки пассажиров
2	3т	Вокзал - ул. Мечникова (ТПУ Северное)	ул Степана Разина; ул. Ильменская; ул.Лихачева; Центр; ул. Ферсмана; Дворец автомобилестроителей; Автозавод, Восточная проходная, Кирпичный завод, завод ГЛАВНЫЙ КОНВЕЙЕР, Соединитель, Пожтехника, ПАТО, Домострой, Ламинарные системы, ГРЦ им.Макеева, ул.Уральских Добровольцев, ул.Жуковского, пр.Октября, ул.Менделеева, Торговый центр, Спортивная, Образовательный центр	ул.Степана Разина, ул. 8 Марта, пр.Автозаводцев, Тургоряжское шоссе, пр.Октября, пр.Макеева	только в установленных остановочных пунктах
3	4т	ул. Набережная - п.Строителей	ул. 8 июля; ул. Набережная; ул. Колесова, 17а; ул. Колесова, 1; бульвар Карпова; ул.Лихачева; Центр; ул. Ферсмана; Дворец автомобилестроителей; Автозавод, Восточная проходная, Кирпичный завод, завод ГЛАВНЫЙ КОНВЕЙЕР, Соединитель, КПД, Университет, ДК строителей	пр. Автозаводцев, бульвар Мира, ул. Колесова, ул. Лихачева, пр.Автозаводцев, Тургоряжское шоссе, проезд от Тургоряжского шоссе до здания ДСК, ул.Севастопольская, ул.Нахимова, ул.Керченская, ул.Азовская, ул.Донская, ул. Суворова	только в установленных остановочных пунктах
4	7т	Вокзал - ГЛАВНЫЙ КОНВЕЙЕР	ул Степана Разина; ул. Ильменская; ул.Лихачева; Центр; ул. Ферсмана; Дворец автомобилестроителей; Автозавод; Восточная проходная; Кирпичный завод	ул.Степана Разина, ул. 8 Марта, пр.Автозаводцев, Тургоряжское шоссе	только в установленных остановочных пунктах
5	5т	ул. Мечникова (ТПУ Северное) — п.Строителей	Образовательный центр, Спортивная, Торговый центр, Торговый центр, Ул.Менделеева, Ул.Октября, Ул.Жуковского, Ул.Ур.Добровольцев, ГРЦ, Ламинарные системы, Домострой, ПАТО, КПД, Университет, ДК Строитель	пр. Макеева, пр. Октября, Тургоряжское шоссе, Севастопольская, Нахимова, Керченская, Азовская, Донская, Суворова	только в установленных остановочных пунктах

Таблица 1.18 – Описание трасс муниципальных городских маршрутов регулярных перевозок автобусом по регулируемым тарифам МГО на 2031 год

№ п/п	порядковый номер маршрута регулярных перевозок	наименование маршрута регулярных перевозок в виде наименований начального остановочного пункта и конечного остановочного пункта	наименования промежуточных остановочных пунктов по маршруту регулярных перевозок или наименования поселений, в границах которых расположены промежуточные остановочные пункты	наименования улиц, автомобильных дорог, по которым предполагается движение транспортных средств между остановочными пунктами по маршруту регулярных перевозок	порядок посадки и высадки пассажиров
1	1	Автозавод - ТПУ Южное	Дворец автомобилестроителей; ул.Ферсмана; Центр; ул.Лихачева; ул.Ильменская; ул.Степана Разина;"Рассвет"; ул.Зеленая; СТО; Мебельная фабрика; ПАТП; ул.Кленовая; Горбольница; пер.Мостовой; Поликлиника; пл.Труда; пер.Широкий; ул. Пушкина; п. Геологов; п. Трактовой; сад Рассвет	пр.Автозаводцев, ул.8 Марта, пер.Подстанционный, ул.60 лет Октября, ул.Советская, пер.Детский, ул.Пролетарская, ул.Пушкина, ул. Трактовая	только в установленных остановочных пунктах
2	1ж	Главный конвейер - Керамический завод	Кирпичный завод; Западная проходная; Автозавод; Дворец автомобилестроителей; ул.Ферсмана; Центр; ул.Лихачева; ул.Ильменская; ул.Степана Разина; "Рассвет"; ул.Зеленая; СТО; Мебельная фабрика; ПАТП; ул.Кленовая; Горбольница; пер.Мостовой; Поликлиника; пл.Труда; пер.Широкий; ул. Пушкина; ул. Нагорная	Тургорякское шоссе, пр.Автозаводцев, ул.8 Марта, пер.Подстанционный, ул.60 лет Октября, ул.Советская, пер.Детский, ул.Пролетарская, ул.Пушкина, пер. Гончарный	только в установленных остановочных пунктах
3	2	Автозавод - Техучилище	Дворец автомобилестроителей; ул.Ферсмана; Центр; ул.Лихачева; ул.Ильменская; ул.Степана Разина; "Рассвет"; ул.Зеленая; СТО; Мебельная фабрика; ПАТП; ул.Кленовая; Горбольница; пер.Мостовой; Поликлиника; "Энергия"; пер.Клубничный; Стадион	пр.Автозаводцев, ул.8 Марта, пер.Подстанционный, ул.60 лет Октября, ул.Советская, пер.Детский, ул.Ленина	только в установленных остановочных пунктах
4	2ж	Главный конвейер - Техучилище	Кирпичный завод; Восточная проходная; Автозавод; Дворец автомобилестроителей; ул.Ферсмана; Центр; ул.Лихачева; ул.Ильменская; ул.Степана Разина; "Рассвет"; ул.Зеленая; СТО; Мебельная фабрика; ПАТП; ул.Кленовая; Горбольница; пер.Мостовой; Поликлиника; "Энергия"; пер.Клубничный; Стадион	Тургорякское шоссе, пр.Автозаводцев, ул.8 Марта, пер.Подстанционный, ул.60 лет Октября, ул.Советская, пер.Детский, ул.Ленина	только в установленных остановочных пунктах
5	4	Вокзал - п.Дачный	ул Степана Разина; ул. Ильменская; ул.Лихачева; Центр; ул. Ферсмана; Дворец автомобилестроителей; Автозавод; ПТУ №38 (рынок "Народный"); ул.Ломоносова; Мост; Миасский пер.; ДК "Горняк"; Школа; ул.Тельмана	ул.Степана Разина, ул. 8 Марта, пр.Автозаводцев, ул.Предзаводская, ул. 8 Июля, ул. Ломоносова, ул.Кирова, ул.Тельмана	только в установленных остановочных пунктах
6	4к	Главный конвейер - п.Дачный	Кирпичный завод, Восточная проходная, Автозавод, ПТУ №38 (рынок "Народный"); ул.Ломоносова; Мост; Миасский пер.; ДК "Горняк"; Школа; ул.Тельмана	Тургорякское ш., Предзаводская пл., ул. 8 Июля, ул.Ломоносова,ул.Кирова, ул.Тельмана	только в установленных остановочных пунктах

№ п/п	порядковый номер маршрута регулярных перевозок	наименование маршрута регулярных перевозок в виде наименований начального остановочного пункта и конечного остановочного пункта	наименования промежуточных остановочных пунктов по маршруту регулярных перевозок или наименования поселений, в границах которых расположены промежуточные остановочные пункты	наименования улиц, автомобильных дорог, по которым предполагается движение транспортных средств между остановочными пунктами по маршруту регулярных перевозок	порядок посадки и высадки пассажиров
7	4С	Вокзал - СНТ Дачный	ул Степана Разина; ул. Ильменская; ул.Лихачева; Центр; ул. Ферсмана; Дворец автомобилестроителей; Автозавод; ПТУ №38 (рынок "Народный"); ул.Ломоносова; Мост; Миасский пер.; ДК "Горняк"; Школа; ул.Тельмана; поселок Дачный	ул.Степана Разина, ул. 8 Марта, пр.Автозаводцев, ул.Предзаводская, ул. 8 Июля, ул. Ломоносова, ул.Кирова, ул.Тельмана	только в установленных остановочных пунктах
8	5	ТПУ Северное - п.Строителей (ул.Амурская)	Микрорайон Р, ул. Высоцкого, ул. Олимпийская, Стадион, Спортивная, Торговый центр, ул.Менделеева, пр.Октября, ул.Жуковского, ул.Уральских Добровольцев, СНТ Маяк, Завод Спецагрегат, СНТ Главный конвейер, ул. Севастопольская, Университет, Поликлиника, ДК строителей, ул.Азовская, п.Строителей конечная	пр.Макеева, проектируемый проезд между пр. Макеева и ул. Б. Хмельницкого, продолжение ул. Б. Хмельницкого, ул. Олимпийская, пр. Макеева, пр.Октября, Объездная дорога, ул.Севастопольская, ул.Нахимова, ул.Керченская, ул.Азовская, ул.Донская	только в установленных остановочных пунктах
9	5в	п.Восточный (ул.Высокая) - ТПУ Северное	ул.Высокая, ул.Ламинарные системы, конечная п.Восточный, мрн МЖК, ул.Парковая, ул.Уральская, Автозавод, Завод паровых установок, ул. Невского, ул. Севастопольская, СНТ Главный конвейер, Завод Спецагрегат, СНТ Маяк, ул.Уральских Добровольцев, ул.Жуковского, пр.Октября, ул.Менделеева, Торговый центр, Спортивная, Стадион, Образовательный центр	ул.Ламинарные системы, ул.Парковая, ул.Победы, Тургорьякское шоссе, Объездная дорога, пр.Октября, пр.Макеева	только в установленных остановочных пунктах
10	6	Вокзал - п.Динамо	ул Степана Разина; ул. Ильменская; ул.Лихачева; Центр; ул. Ферсмана; Дворец автомобилестроителей; Автозавод; Западная проходная; Западная проходная; Школа; Поликлиника	ул.Степана Разина, ул. 8 Марта, пр.Автозаводцев, ул.Предзаводская, Динамовское шоссе, ул.Готвальда	только в установленных остановочных пунктах
11	8	Заповедник - п.Заречье	Миасс-1; "Рассвет"; ул.Степана Разина; ул.Ильменская, ул.Лихачева; Центр; ул. Ферсмана; Дворец автомобилестроителей; Автозавод; Западная проходная; Западная проходная; ул.Коммунистическая; ул.Гоголя; храм Благовещения	ул.Труда, ул. 8 Марта, пр.Автозаводцев, ул.Предзаводская, Динамовское шоссе, ул.Коммунистическая, ул.Гоголя	только в установленных остановочных пунктах
12	8к	Автозавод - п.Заречье	Западная проходная; Западная проходная; ул.Коммунистическая; ул.Гоголя; храм Благовещения	ул.Предзаводская, Динамовское шоссе, ул.Коммунистическая, ул.Гоголя	только в установленных остановочных пунктах

№ п/п	порядковый номер маршрута регулярных перевозок	наименование маршрута регулярных перевозок в виде наименований начального остановочного пункта и конечного остановочного пункта	наименования промежуточных остановочных пунктов по маршруту регулярных перевозок или наименования поселений, в границах которых расположены промежуточные остановочные пункты	наименования улиц, автомобильных дорог, по которым предполагается движение транспортных средств между остановочными пунктами по маршруту регулярных перевозок	порядок посадки и высадки пассажиров
13	9м	ТПУ Северное - МСЧ-92 - ТПУ Северное	Образовательный центр; Стадион; ул. Спортивная; Торговый центр; ул Молодежная; ул. Менделеева; пр. Октября; ул. Жуковского; ул. Ур. Добровольцев; ул. Вернадского, д.52; ул. Вернадского, д.13; ул. Вернадского; ул. Менделеева; МСЧ-92; ул. Молодежная; Торговый центр; Спортивная; Стадион; Образовательный центр	пр. Макеева, пр.Октября, Объездная дорога, ул. Вернадского, ул.Ильмен-Тау, ул.Молодежная, пр.Макеева	только в установленных остановочных пунктах
14	10	Автозавод - п. Тракторной	Дворец автомобилестроителей; ул.Ферсмана; Центр; ул.Лихачева; ул.Ильменская; ул.Степана Разина; "Рассвет"; ул.Зеленая; СТО; Мебельная фабрика; ПАТП; ул.Кленовая; Горбольница; пер.Мостовой; Поликлиника; пл.Труда; пер.Широкий; ул.Пушкина, п.Геологов	пр.Автозаводцев, ул.8 Марта, пер.Подстанционный, ул.60 лет Октября, ул.Советская, пер.Детский, ул.Пролетарская, ул.Пушкина, ул.Тракторная	только в установленных остановочных пунктах
15	10с	Автозавод - п. Тракторной - сад "Золотая долина"	Дворец автомобилестроителей; ул.Ферсмана; Центр; ул.Лихачева; ул.Ильменская; ул.Степана Разина; "Рассвет"; ул.Зеленая; СТО; Мебельная фабрика; ПАТП; ул.Кленовая; Горбольница; пер.Мостовой; Поликлиника; пл.Труда; пер.Широкий; ул.Пушкина, п.Геологов, сад "Расцвет"	пр.Автозаводцев, ул.8 Марта, пер.Подстанционный, ул.60 лет Октября, ул.Советская, пер.Детский, ул.Пролетарская, ул.Пушкина, ул.Тракторная	только в установленных остановочных пунктах
16	12	Вокзал - ул.Парковая - п.Восточный (ул.Высокая)	ул.Степана Разина; Школа №44; ЦГБ; Учебный центр; Центр; ул. Ферсмана; Дворец автомобилестроителей; Автозавод; ул.Уральская; ул.Парковая; МЖК; п.Восточный, ул.Ламинарные системы	ул.Степана Разина, ул.Ильменская, ул.Чучева, ул.Романенко, пр.Автозаводцев, ул.Предзаводская, ул.Победы, ул.Парковая; ул.Ламинарные системы	только в установленных остановочных пунктах
17	24	Главный конвейер-ул.Набережная - Миасс-2	Восточная проходная; Юнистим; Автозавод; Дворец автомобилестроителей; Рынок Народный; ул.Набережная, 29Г; ул. Набережная, 29; ул. Колесова, 17А; ул. Колесова,1; Бульвар Карпова; ул.Лихачева; ул. 8 Марта; ул.Ильменская; ул.Степана Разина; "Рассвет"; ул.Зеленая; СТО; ул.Герцена; Школа; ст.Миасс-2	Тургоякское ш.,Предзаводская пл., пр.Автозаводцев, ул. Гвардейская, ул. Набережная, ул. Колесова, ул.Лихачева, ул.8 Марта, пер.Подстанционный, ул.60 лет Октября, ул.Герцена	только в установленных остановочных пунктах
18	35	ул.Набережная - ЦГБ - Парковая	ул.Набережная; Бульвар Карпова; ул.Лихачева; ЦГБ; Учебный центр; Центр; ул. Ферсмана; Дворец автомобилестроителей (в обр. сторону: ул. Инструментальщиков, Автозавод); ул.Орловская, ул. Уральская, Школа; ул.Парковая; МЖК; п.Восточный	ул. Лихачева, ул. Ильменская, ул. Чучева, ул. Романенко, Бульвар мира, пр. Автозаводцев, Предзаводская пл., пр. Автозаводцев, ул. Орловская (в обр. направлении: ул. Инструментальщиков, ул. Победы, Предзаводская	только в установленных остановочных пунктах

№ п/п	порядковый номер маршрута регулярных перевозок	наименование маршрута регулярных перевозок в виде наименований начального остановочного пункта и конечного остановочного пункта	наименования промежуточных остановочных пунктов по маршруту регулярных перевозок или наименования поселений, в границах которых расположены промежуточные остановочные пункты	наименования улиц, автомобильных дорог, по которым предполагается движение транспортных средств между остановочными пунктами по маршруту регулярных перевозок	порядок посадки и высадки пассажиров
19	39	Заповедник - п.Строителей	ст.Миасс-1; "Рассвет"; ул.Ст.Разина; ул.Ильменская; ул.Лихачева; Центр; ул.Ферсмана; Дворец автомобилестроителей; Автозавод; Восточная проходная; Кирпичный завод; Главный конвейер; Соединитель; КПД; Университет	ул.Труда, ул.8 Марта, пр.Автозаводцев, Тургоякское шоссе, проезд от Тургоякского шоссе до здания ДСК, ул.Севастопольская, ул.Нахимова	только в установленных остановочных пунктах
20	41	Миасс-2 - Вокзал - Автозавод - п.Дачный	Школа; ул.Герцена; СТО; ул.Зеленая; "Рассвет"; Вокзал; ул.Степана Разина; ул.Ильменская; ул.Лихачева; Центр; ул.Ферсмана; Дворец автомобилестроителей; Автозавод; ПТУ №38 (рынок "Народный"); ул.Ломоносова; Мост; Миасский пер.; ДК "Горняк"; Школа; ул.Тельмана	ул. Герцена, ул.60 лет Октября, пер.Подстанционный, ул.Ст.Разина, ул. 8 Марта, пр.Автозаводцев, ул.Предзаводская, ул.8 Июля, ул.Ломоносова, ул.Кирова, ул.Тельмана	только в установленных остановочных пунктах
21	63	Машгородок (м/р О) - п.Динамо	Стадион; Спортивная; Торговый центр; ул.Менделеева; пр.Октября; ул.Жуковского; ул.Уральских добровольцев; ГРЦ КБ им.Макеева; Ламинарные системы; ПАТО; Пожтехника; Соединитель; Главный конвейер; Кирпичный завод; Восточная проходная; Автозавод; Западная проходная; Западная проходная; Школа; Поликлиника	пр.Макеева, пр.Октября, Тургоякское шоссе, ул.Предзаводская, Динамовское шоссе, ул.Готвальда	только в установленных остановочных пунктах
22	68	п.Динамо - ЦГБ - п.Динамо	Поликлиника; Школа; Западная проходная; Западная проходная; Автозавод; Дворец автомобилестроителей; ул.Ферсмана; Учебный центр; ЦГБ; ул.Лихачева; Центр; ул.Ферсмана; Дворец автомобилестроителей; Автозавод; Западная проходная; Западная проходная; Школа; Поликлиника	ул.Готвальда, Динамовское шоссе, ул.Предзаводская, пр.Автозаводцев, бульвар Мира, ул.Романенко, ул.Ильменская, ул.Лихачева, пр.Автозаводцев, Динамовское шоссе, ул.Готвальда	только в установленных остановочных пунктах
23	6А	Вокзал - ул. Качева	ул Степана Разина; ул. Ильменская; ул.Лихачева; Центр; ул. Ферсмана; Дворец автомобилестроителей; Автозавод; Западная проходная; Западная проходная; Школа; Поликлиника; поселок Динамо	ул.Степана Разина, ул. 8 Марта, пр.Автозаводцев, ул.Предзаводская, Динамовское шоссе, ул.Готвальда, ул. Тургоякская	только в установленных остановочных пунктах

№ п/п	порядковый номер маршрута регулярных перевозок	наименование маршрута регулярных перевозок в виде наименований начального остановочного пункта и конечного остановочного пункта	наименования промежуточных остановочных пунктов по маршруту регулярных перевозок или наименования поселений, в границах которых расположены промежуточные остановочные пункты	наименования улиц, автомобильных дорог, по которым предполагается движение транспортных средств между остановочными пунктами по маршруту регулярных перевозок	порядок посадки и высадки пассажиров
24	31А	ТПУ Северное - ТПУ Южное	Образовательный центр; Стадион; Спортивная; Торговый центр; ул. Менделеева; пр. Октября; ул. Жуковского; СНТ Маяк; Завод Спецагрегат; СНТ ЖБИ; Улица Севастопольская; Улица Невского; Завод паровых установок; Автозавод; Дворец Автомобилестроителей; ул. Ферсмана; Центр; ул. Лихачева; ул. Ильменская; ул. Степана Разина; Магазин Рассвет; ул. Зеленая; СТО; Мебельная фабрика; ПАТП; ул. Кленовая; Горбольница; Мостовой пер.; Поликлиника; Пл. Труда; Широкий пер.; ул. Пушкина; п. Геологов; п. Тракторной; Сад Рассвет	пр. Макеева, пр. Октября, Объездная дорога, Тургоякское шоссе, Предзаводская пл., пр. Автозаводцев, ул. 8 Марта, Подстанционный пер., ул. 60 лет Октября, ул. Советская, Детский пер., ул. Пролетарская, ул. Пушкина, ул. Тракторная	только в установленных остановочных пунктах
25	33А	ТПУ Северное - Вокзал	Образовательный центр; Стадион; Спортивная; Торговый центр; ул. Менделеева; пр. Октября; ул. Жуковского; СНТ Маяк; Завод Спецагрегат; СНТ ЖБИ; Улица Севастопольская; Улица Невского; Завод паровых установок; Автозавод; Дворец Автомобилестроителей; ул. Ферсмана; Центр; ул. Лихачева; ул. Ильменская; ул. Степана Разина	пр. Макеева, пр. Октября, Объездная дорога, Тургоякское шоссе, Предзаводская пл., пр. Автозаводцев, ул. 8 Марта, ул. Степана Разина	

Таблица 1.19 – Описание трасс муниципальных пригородных маршрутов регулярных перевозок автобусом по регулируемым тарифам МГО на 2031 год

№ п/п	порядковый номер маршрута регулярных перевозок	наименование маршрута регулярных перевозок в виде наименований начального остановочного пункта и конечного остановочного пункта	наименования промежуточных остановочных пунктов по маршруту регулярных перевозок или наименования поселений, в границах которых расположены промежуточные остановочные пункты	наименования улиц, автомобильных дорог, по которым предполагается движение транспортных средств между остановочными пунктами по маршруту регулярных перевозок	порядок посадки и высадки пассажиров
1	111	Автозавод - ул. Озерная	Дворец автомобилестроителей; ул.Ферсмана; Центр; ул.Лихачева; ул.Ильменская; ул.Степана Разина; "Рассвет"; ст. Миасс-1; Заповедник	пр.Автозаводцев, ул. 8 Марта, ул.Труда, Автодорога Миасс-Чебаркуль, автодорога в п.Озерный	только в установленных остановочных пунктах

№ п/п	порядковый номер маршрута регулярных перевозок	наименование маршрута регулярных перевозок в виде наименований начального остановочного пункта и конечного остановочного пункта	наименования промежуточных остановочных пунктов по маршруту регулярных перевозок или наименования поселений, в границах которых расположены промежуточные остановочные пункты	наименования улиц, автомобильных дорог, по которым предполагается движение транспортных средств между остановочными пунктами по маршруту регулярных перевозок	порядок посадки и высадки пассажиров
2	291	ул.Уральских Добровольцев - п.Тургояк (работает с 01.10 по 30.04)	ул.Жуковского; пр.Октября; ул.Менделеева; Рынок; Мост; ул.К.Маркса; Кафе; ул. Коминтерна; Магазин; Родник	пр.Октября, ул.Молодежная, ул.Богдана Хмельницкого, А/д от пер.ул.Б.Хмельницкого по дороге на п.Тургояк до ост.ул.Ленина, ул.Аносова, ул.Коминтерна, ул.Ленина	только в установленных остановочных пунктах
3	291	Вокзал - п.Тургояк (работает с 01.05 по 30.09)	ул. Степана Разина; ул. Ильменская; ул. Лихачева; Центр; ул. Ферсмана; Дворец Автомобилестроителей; Автозавод; Восточная проходная; Кирпичный завод; Главный конвейер; Соединитель; Пожтехника; ПАТО; Домострой; Ламинарные системы; ГРЦ; ул.Уральских добровольцев; ул. Жуковского; пр.Октября; ул.Менделеева; Рынок; Мост; ул.К.Маркса; Кафе; ул. Коминтерна; Магазин; Родник	пр.Октября, ул.Молодежная, ул.Богдана Хмельницкого, А/д от пер.ул.Б.Хмельницкого по дороге на п.Тургояк до ост.ул.Ленина, ул.Аносова, ул.Коминтерна, ул.Ленина	только в установленных остановочных пунктах
4	291Г	ГРЦ - п.Тургояк	ГРЦ ул.Жуковского; пр.Октября; ул.Менделеева; Рынок; Мост; ул.К.Маркса; Кафе; ул. Коминтерна; Магазин; Родник	Тургоякское шоссе пр.Октября, ул.Молодежная, ул.Богдана Хмельницкого, А/д от пер.ул.Б.Хмельницкого по дороге на п.Тургояк до ост.ул.Ленина, ул.Аносова, ул.Коминтерна, ул.Ленина	только в установленных остановочных пунктах
5	296	ТПУ Северное - п.Северные Печи	сад "Радуга"; Поворот; Леспромхоз	автодорога Миасс - Карабаш - Кыштым, с обходом села Новоандреевка 3,25 километра и обходом поселка Селянкино 1,143 километра, автодорога Северные Печи - автодорога Миасс - Карабаш - Кыштым (ул.Заречная)	только в установленных остановочных пунктах
6	296А	ТПУ Северное - п.Северные Печи - п. Михеевка	сад "Радуга"; Поворот; Леспромхоз; Северные печи; школа №23; ул. Центральная; ул. Земляничная	автодорога Миасс - Карабаш - Кыштым, с обходом села Новоандреевка 3,25 километра и обходом поселка Селянкино 1,143 километра, автодорога Северные Печи - автодорога Миасс - Карабаш - Кыштым (ул.Заречная), автодорога 75К-166, ул. Центральная	только в установленных остановочных пунктах
7	297	ТПУ Северное - п.Новотагилка	сад "Радуга"; Поворот; сад "Энергетик"; п.Селянкино	пр.Макеева, автодорога Миасс - Карабаш - Кыштым, с обходом села Новоандреевка 3,25 километра и обходом поселка Селянкино 1,143 километра, автодорога от а/д Миасс-Карабаш-Кыштым до п.Новотагилка, ул.Кушнова	только в установленных остановочных пунктах

№ п/п	порядковый номер маршрута регулярных перевозок	наименование маршрута регулярных перевозок в виде наименований начального остановочного пункта и конечного остановочного пункта	наименования промежуточных остановочных пунктов по маршруту регулярных перевозок или наименования поселений, в границах которых расположены промежуточные остановочные пункты	наименования улиц, автомобильных дорог, по которым предполагается движение транспортных средств между остановочными пунктами по маршруту регулярных перевозок	порядок посадки и высадки пассажиров
8	299	Вокзал - п.Хребет	ул. Лихачева; Автозавод; ПТУ №38 (рынок "Народный"); Мост; п.Известковый; сад "Надежда"; ул.Ленина (с.Сыростан); Центр (с.Сыростан); сад "Виктория"; Кордон	ул. Степана Разина, ул.8 Марта, пр.Автозаводцев, ул.Предзаводская, ул.8 Июля, ул.Ломоносова, ул.Магистральная, автодорога на Васильевку (от ул.Магистральной до ж/д переезда), автодорога Миасс - Сыростан - железнодорожная станция Хребет (ул.Ленина, ул.Октябрьская) - железнодорожная станция Хребет (ул.Ленина)	только в установленных остановочных пунктах
9	331	ТПУ Северное - с.Новоандреевка	сад "Радуга"; Поворот; сад "Энергетик"; п.Селянкино; п.Новотагилка; п. Наилы; сад "Брусничный"; ул.Карабашева	пр.Макеева, автодорога Миасс - Карабаш - Кыштым, с обходом села Новоандреевка 3,25 километра и обходом поселка Селянкино 1,143 километра, автодорога от а/д Миасс-Карабаш-Кыштым до п.Новотагилка, ул.Кушнова, автодорога Миасс - Карабаш - Кыштым, с обходом села Новоандреевка 3,25 километра и обходом поселка Селянкино 1,143 километра (ул.Макурина)	только в установленных остановочных пунктах
10	388	Вокзал - п.Атлян - п.Горный	ул. Лихачева, ул. Ферсмана; Автозавод; ПТУ №38 (рынок "Народный"); Мост; п.Известковый; Поворот; Подсобное хозяйство; п.Верхний Атлян; Школа; п.Нижний Атлян	ул. Степана Разина, ул.8 Марта, пр.Автозаводцев, ул.Предзаводская, ул.8 Июля, ул.Ломоносова, ул.Магистральная, автодорога на Васильевку (от ул.Магистральной до ж/д переезда); автодорога М-5 "Урал"- Нижний Атлян (ул.Центральная) - автодорога Миасс - Сыростан железнодорожная станция Хребет	только в установленных остановочных пунктах

№ п/п	порядковый номер маршрута регулярных перевозок	наименование маршрута регулярных перевозок в виде наименований начального остановочного пункта и конечного остановочного пункта	наименования промежуточных остановочных пунктов по маршруту регулярных перевозок или наименования поселений, в границах которых расположены промежуточные остановочные пункты	наименования улиц, автомобильных дорог, по которым предполагается движение транспортных средств между остановочными пунктами по маршруту регулярных перевозок	порядок посадки и высадки пассажиров
11	389	ТПУ Северное - п. Наилы - п.Тыелга	сад "Радуга"; Поворот; сад "Энергетик"; п.Селянкино; поворот на п.Новотагилка; п. Наилы; сад "Брусничный"; ул.Карабашева; п.Новоандреевка	пр.Макеева, автодорога Миасс - Карабаш - Кыштым, с обходом села Новоандреевка 3,25 километра и обходом поселка Селянкино 1,143 километра, (ул.Макурина), А/д с. Новоандреевка-п. Тыелга	только в установленных остановочных пунктах
12	389н	ТПУ Северное - п.Тыелга (через п.Новотагилка)	сад "Радуга"; Поворот; сад "Энергетик"; п.Селянкино; п.Новотагилка; п. Наилы; сад "Брусничный"; ул.Карабашева; п.Новоандреевка	пр.Макеев, автодорога Миасс - Карабаш - Кыштым, с обходом села Новоандреевка 3,25 километра и обходом поселка Селянкино 1,143 километра; автодорога от а/д Миасс-Карабаш-Кыштым до п.Новотагилка; автодорога Миасс - Карабаш - Кыштым, с обходом села Новоандреевка 3,25 километра и обходом поселка Селянкино 1,143 километра ул. Макурина), А/д с. Новоандреевка-п. Тыелга	только в установленных остановочных пунктах
13	392	ТПУ Южное - п.Верхний Иремель	сад "Золотая Долина"; Поворот; поворот в с.Смородинка; Насосная станция; сад "Березка"; Осьмушка; п.Ленинск; Поссовет; п.Нефтяников; Школа; ул.Октябрьская; ст.Ленинск; п.Октябрьский	автодорога Миасс-Черновское (ул.Тракторная), автодорога Миасс - поселок Ленинск - Октябрьский Миасского городского округа - Верхний Иремель (Ленинск -ул.Ленина, ул.Октябрьская, п.Верхний Иремель - ул.Советская)	только в установленных остановочных пунктах

№ п/п	порядковый номер маршрута регулярных перевозок	наименование маршрута регулярных перевозок в виде наименований начального остановочного пункта и конечного остановочного пункта	наименования промежуточных остановочных пунктов по маршруту регулярных перевозок или наименования поселений, в границах которых расположены промежуточные остановочные пункты	наименования улиц, автомобильных дорог, по которым предполагается движение транспортных средств между остановочными пунктами по маршруту регулярных перевозок	порядок посадки и высадки пассажиров
14	393	ТПУ Южное - с.Архангельское	сад "Золотая Долина"; Поворот; поворот в с.Смородинка; Насосная станция; сад "Березка"; Осьмушка; п.Ленинск; Поссовет; п.Нефтяников; Школа; ул.Октябрьская; ст.Ленинск	автодорога Миасс-Черновское (ул.Тракторная), автодорога Миасс - поселок Ленинск - Октябрьский Миасского городского округа - Верхний Ирмель (Ленинск -ул.Ленина, ул.Октябрьская ул.Больничная) - Поселок Ленинск - Архангельское Миасского городского округа (ул.Советская)	только в установленных остановочных пунктах
15	394	ТПУ Южное - п.Ленинск	сад "Золотая Долина"; Поворот; поворот в с.Смородинка; Насосная станция; сад "Березка"; Осьмушка; п.Ленинск; Поссовет; п.Нефтяников; Школа; ул.Октябрьская; ст.Ленинск	автодорога Миасс-Черновское (ул.Тракторная), автодорога Миасс - поселок Ленинск - Октябрьский Миасского городского округа - Верхний Ирмель (Ленинск -ул.Ленина, ул.Октябрьская ул.Больничная)	только в установленных остановочных пунктах
16	394с	ТПУ Южное – п.Ленинск (ч/з сад Чашковский", ч/з сад "Смородинка - 2")	сад "Золотая Долина"; Поворот; ул.Ленина; Гараж; Магазин; с.Черновское, сад Чашковский, поворот в с.Смородинка; сад Смородинка-2, Насосная станция; сад "Березка"; Осьмушка; п.Ленинск; Поссовет; п.Нефтяников; Школа; ул.Октябрьская; ст.Ленинск	"Миасс - Черновское", "Черновское Миасского городского округа - Кундравы с обходом поселка Черновское 2,703 километра", "Миасс - поселок Ленинск - Октябрьский Миасского городского округа - Верхний Ирмель", "подъезд к саду "Смородинка-2", "Миасс - поселок Ленинск - Октябрьский Миасского городского округа - Верхний Ирмель"	только в установленных остановочных пунктах
17	398	ТПУ Южное - с.Черновское	сад "Золотая Долина" Поворот; ул.Ленина; Гараж; ул. Школьная; пер. Светлый; ул. Школьная; Магазин	подъезд к городу Миассу, автодорога М-5 "Урал", автодорога Миасс-Черновское (ул.Ленина), ул. Карла Маркса, ул. Ленина	только в установленных остановочных пунктах
18	292А	Автозавод - Лесной-2	Автозавод; Юнистим; Восточная проходная; Кирпичный завод; Главный конвейер; Соединитель; Пожтехника; ПАТО; Домострой; Ламинарные системы; ГРЦ им. Макеева; ул. Луначарского; ул. Южно-Уральская; ул. Нижнезареченская, 77	Предзаводская пл, Тургоякское ш, ул.Богдана Хмельницкого, ш. 75К-343	только в установленных остановочных пунктах
19	393А	Автозавод - п. Красный - с.Архангельское	Центр; Вокзал; "Рассвет"; ПАТП; пл.Труда; ул.Пушкина; п.Геологов; п.Тракторный; сад "Расцвет"; сад "Золотая Долина"; Поворот; поворот в с.Смородинка; Насосная станция; сад "Березка"; Осьмушка; п.Ленинск; Поссовет; п.Нефтяников; Школа; ул.Октябрьская; п. Красный; ст.Ленинск	пр.Автозаводцев, ул.8 марта, ул.Степана Разина, ул.8 Марта, пер.Подстанционный, ул.60 лет Октября, ул.Советская, пер.Детский, ул.Пролетарская, ул.Пушкина, автодорога Миасс-Черновское (ул.Тракторная), автодорога Миасс - поселок	

№ п/п	порядковый номер маршрута регулярных перевозок	наименование маршрута регулярных перевозок в виде наименований начального остановочного пункта и конечного остановочного пункта	наименования промежуточных остановочных пунктов по маршруту регулярных перевозок или наименования поселений, в границах которых расположены промежуточные остановочные пункты	наименования улиц, автомобильных дорог, по которым предполагается движение транспортных средств между остановочными пунктами по маршруту регулярных перевозок	порядок посадки и высадки пассажиров
<p>Ленинск - Октябрьский Миасского городского округа - Верхний Иремель (Ленинск -ул.Ленина, ул.Октябрьская ул.Больничная) - Поселок Ленинск - Архангельское Миасского городского округа (ул.Советская)</p>					

Таблица 1.20 – Описание трасс муниципальных садовых маршрутов регулярных перевозок автобусом по регулируемым тарифам МГО на 2031 год

№ п/п	порядковый номер маршрута регулярных перевозок	наименование маршрута регулярных перевозок в виде наименований начального остановочного пункта и конечного остановочного пункта	наименования промежуточных остановочных пунктов по маршруту регулярных перевозок или наименования поселений, в границах которых расположены промежуточные остановочные пункты	наименования улиц, автомобильных дорог, по которым предполагается движение транспортных средств между остановочными пунктами по маршруту регулярных перевозок	порядок посадки и высадки пассажиров
1	407	ТПУ Южное - сад "Бызгун"	сад "Расцвет"; сад "Золотая Долина"	автодорога Миасс-Черновское (ул.Тракторная), автодорога М-5 "Урал", подъезд к саду "Бызгун"	только в установленных остановочных пунктах
2	410	ул. Ур. Добровольцев - сад "Северный 2"	ул.Жуковского; пр.Октября; ул.Менделеева; Торговый центр; Спортивная; Стадион; Микрорайон "О"; сад "Радуга"; Поворот	пр.Октября, пр.Макеева, автодорога Миасс - Карабаш - Кыштым, с обходом села Новоандреевка 3,25 километра и обходом поселка Селянкино 1,143 километра; подъездная автодорога к саду "Северный-2"	только в установленных остановочных пунктах
3	411	ТПУ Южное - сад "Любитель"	сад "Расцвет"; сад "Золотая Долина"; сад "Бызгун"	автодорога Миасс-Черновское (ул.Тракторная), автодорога М-5 "Урал", подъезд к саду "Бызгун", автодорога М-5 "Урал", подъезд к саду "Любитель"	только в установленных остановочных пунктах

№ п/п	порядковый номер маршрута регулярных перевозок	наименование маршрута регулярных перевозок в виде наименований начального остановочного пункта и конечного остановочного пункта	наименования промежуточных остановочных пунктов по маршруту регулярных перевозок или наименования поселений, в границах которых расположены промежуточные остановочные пункты	наименования улиц, автомобильных дорог, по которым предполагается движение транспортных средств между остановочными пунктами по маршруту регулярных перевозок	порядок посадки и высадки пассажиров
4	412	ТПУ Южное - сад "Родничок"	сад "Расцвет"; сад "Золотая Долина", сад Родничок, п. Атлян	автодорога Миасс-Черновское (ул.Тракторная), автодорога М-5 "Урал", подъезд к саду "Родничок"	только в установленных остановочных пунктах
5	413с	ТПУ Южное - с.Устиново (ч/з с.Смородинка)	сад "Расцвет"; сад "Золотая Долина"; Поворот; столовая; конечная с.Смородинка	автодорога Миасс-Черновское (ул.Тракторная), автодорога Миасс - поселок Ленинск - Октябрьский Миасского городского округа - Верхний Ирмель, ул. Центральная (с.Смородинка), ул.Советская (с.Смородинка), автодорога Черновское Миасского городского округа - Кундравы с обходом поселка Черновское 2,703 километра; автодорога Черновское - Устиново - граница Башкортостана, ул.Молодежная (с.Устиново)	только в установленных остановочных пунктах
6	413ч	ТПУ Южное - с.Устиново (ч/з с.Черновское)	сад "Расцвет"; сад "Золотая Долина"; Поворот; ул.Ленина; Гараж; Магазин; с.Черновское; с.Устиново; ул.Молодежная	ул.Пролетарская, ул.Пушкина, автодорога подъезд к городу Миассу, автодорога Миасс-Черновское (ул.Тракторная), ул.Ленина (с.Черновское), автодорога Черновское Миасского городского округа - Кундравы с обходом поселка Черновское 2,703 километра; автодорога Черновское - Устиново - граница Башкортостана, ул.Молодежная (с.Устиново)	только в установленных остановочных пунктах
7	414	ТПУ Южное - с.Смородинка (ч/з с.Черновское)	пер.Широкий; ул.Пушкина; п.Геологов; п.Тракторной; сад "Расцвет"; сад "Золотая Долина"; Поворот; ул.Ленина; Гараж; Магазин; Столовая	автодорога Миасс-Черновское (ул.Тракторная), ул.Ленина (с.Черновское), автодорога Черновское Миасского городского округа - Кундравы с обходом поселка Черновское 2,703 километра, автодорога Миасс - поселок Ленинск - Октябрьский Миасского городского округа - Верхний Ирмель, ул. Центральная (с.Смородинка), ул.Советская (с.Смородинка)	только в установленных остановочных пунктах
8	415	ул.Ур.Добровольцев- сад "Брусничный"	ул.Жуковского; пр.Октября; ул.Менделеева; Торговый центр; Спортивная; Стадион; Микрорайон "О"; сад "Радуга"; Поворот; сад "Северный"; сад "Энергетик"; п.Селянкино; п.Наилы	пр.Октября, пр.Макеева, автодорога Миасс - Карабаш - Кыштым, с обходом села Новоандреевка 3,25 километра и обходом поселка Селянкино 1,143 километра	только в установленных остановочных пунктах

№ п/п	порядковый номер маршрута регулярных перевозок	наименование маршрута регулярных перевозок в виде наименований начального остановочного пункта и конечного остановочного пункта	наименования промежуточных остановочных пунктов по маршруту регулярных перевозок или наименования поселений, в границах которых расположены промежуточные остановочные пункты	наименования улиц, автомобильных дорог, по которым предполагается движение транспортных средств между остановочными пунктами по маршруту регулярных перевозок	порядок посадки и высадки пассажиров
9	415и	СНТ Смородинка - ТПУ Северное	СНТ Смородинка; Стадион; Образовательный центр	СНТ Смородинка, ул. Олимпийская, пр. Макеева	только в установленных остановочных пунктах
10	416у	Ул. Ур. Добровольцев- сад "Энергетик"	ул. Жуковского; пр. Октября; ул. Менделеева; Торговый центр; Спортивная; Стадион; Микрорайон "О"; сад "Радуга"; Поворот; сад "Северный"	пр. Октября, пр. Макеева, автодорога Миасс - Карабаш - Кыштым, с обходом села Новоандреевка 3,25 километра и обходом поселка Селянкино 1,143 километра, подъездная автодорога к саду "Энергетик"	только в установленных остановочных пунктах
11	417	Автозавод- сад Вишневый	ПТУ №38 (рынок "Народный"); Мост; п. Известковый; Поворот; Подсобное хозяйство	ул. 8 Июля, ул. Ломоносова, ул. Магистральная, автодорога на Васильевку (от ул. Магистральной до ж/д переезда), Автодорога М-5 "Урал" - Нижний Атян - автодорога Миасс - Сыростан - железнодорожная станция Хребет, подъездная автодорога к саду "Вишневый"	только в установленных остановочных пунктах
12	418	Автозавод- сад "Лиственный"	Дворец автомобилестроителей; ул. Ферсмана; Центр; ул. Лихачева; ул. Ильменская; ул. Степана Разина; "Рассвет"; ул. Зеленая; СТО; Мебельная фабрика; ПАТП; ул. Кленовая; Гор. больница; пер. Мостовой; Поликлиника; кинотеатр "Энергия"; пер. Клубничный; Стадион; Тех. училище; поворот на сад "Калинушка"	пр. Автозаводцев, ул. 8 Марта, пер. Подстанционный, ул. 60 лет Октября, ул. Советская, пер. Детский, ул. Ленина, а/д продолжение ул. Ленина до Южного кладбища, а/д от Южного кладбища до к/с Калинушка, подъездная автодорога к саду "Лиственный"	только в установленных остановочных пунктах
13	419	Автозавод- сад "Чашковский"	Дворец автомобилестроителей; ул. Ферсмана; Центр; ул. Лихачева; ул. Ильменская; ул. Степана Разина; маг. Рассвет; ул. Зеленая; СТО; Мебельная фабрика; АТП; ул. Кленовая; Гор. больница; пер. Мостовой; Поликлиника; пл. Труда; пер. Широкий; ул. Пушкина; Поворот; ул. Ленина; Гараж; Магазин; с. Черновское	пр. Автозаводцев, ул. 8 марта, пер. Подстанционный, ул. 60 лет Октября, ул. Советская, пер. Детский, ул. Пролетарская, ул. Пушкина, автодорога Миасс-Черновское (ул. Тракторная), автодорога Миасс - поселок Ленинск - Октябрьский Миасского городского округа - Верхний Ирмель, автодорога Черновское Миасского городского округа - Кундравы с обходом поселка Черновское 2,703 километра	только в установленных остановочных пунктах

№ п/п	порядковый номер маршрута регулярных перевозок	наименование маршрута регулярных перевозок в виде наименований начального остановочного пункта и конечного остановочного пункта	наименования промежуточных остановочных пунктов по маршруту регулярных перевозок или наименования поселений, в границах которых расположены промежуточные остановочные пункты	наименования улиц, автомобильных дорог, по которым предполагается движение транспортных средств между остановочными пунктами по маршруту регулярных перевозок	порядок посадки и высадки пассажиров
14	420	Автозавод -сад "Виктория"	Мост; п.Известковый; поворот; сад "Надежда"; п.Сыростан ул.Ленина, Центр	ул. Степана Разина, ул 8 Марта, пр.Автозаводцев, ул.Предзаводская, ул. 8 Июля, ул.Ломоносова, ул.Магистральная, автодорога Миасс-Сыростан - железнодорожная станция Хребет	только в установленных остановочных пунктах
15	423	Автозавод - сад "Калинушка"- сад "Кедровый"	Дворец автомобилестроителей; ул.Ферсмана; Центр; ул.Лихачева; ул.Ильменская; ул.Степана Разина; "Рассвет"; ул.Зеленая; СТО; Мебельная фабрика; ПАТП; ул.Кленовая; Горбольница; пер.Мостовой; Поликлиника; "Энергия"; пер.Клубничный; Стадион, Техучилища, сад "Калинушка" (или сад "Кедровый")	пр.Автозаводцев, ул.8 Марта, пер.Подстанционный, ул.60 лет Октября, ул.Советская, пер.Детский, ул.Ленина, а/д от Южного кладбища до к/с Калинушка, подъездная дорога к саду "Кедровый"	только в установленных остановочных пунктах
16	428	ул.Ур.Добровольцев- сад "Земляничный"	ул.Жуковского; пр.Октября; ул.Менделеева; Торговый центр; Спортивная; Стадион; Микрорайон "О"; сад "Радуга"; Поворот; сад "Северный"; сад "Энергетик"	пр.Октября, пр.Макеева, автодорога Миасс - Карабаш - Кыштым, с обходом села Новоандреевка 3,25 километра и обходом поселка Селянкино 1,143 километра, подъездная автодорога к саду "Земляничный"	только в установленных остановочных пунктах
17	432	Автозавод - п.Урал-Дача	Мост; п.Известковый; Поворот; Подсобное хозяйство; п.Верхний Атлян; Школа; п.Нижний Атлян; п.Горный; п.Урал-Дача	ул. 8 Июля, ул.Ломоносова, ул.Магистральная, на Васильевку (от ул.Магистральной до ж/д переезда), Автодорога М-5 "Урал" - Нижний Атлян - автодорога Миасс - Сыростан -железнодорожная станция Хребет, автодорога М-5 "Урал"; автодорога поселок Урал Дача - автодорога М-5 "Урал"	только в установленных остановочных пунктах
18	435	ТПУ Южное - сад "Южный"	сад "Расцвет"; сад "Золотая Долина"; Поворот; с.Устиново, сад "Ивушка"	автодорога Миасс-Черновское (ул.Тракторная), автодорога Миасс - поселок Ленинск - Октябрьский Миасского городского округа - Верхний Ирмель, автодорога Черновское Миасского городского округа - Кундравы с обходом поселка Черновское 2,703 километра, автодорога Черновское-Устиново-граница Башкортостана	только в установленных остановочных пунктах
19	2С	Автозавод - Техучилище - СНТ Восход	Дворец автомобилестроителей; ул.Ферсмана; Центр; ул.Лихачева; ул.Ильменская; ул.Степана Разина; "Рассвет"; ул.Зеленая; СТО; Мебельная фабрика; ПАТП; ул.Кленовая; Горбольница; пер.Мостовой;	пр.Автозаводцев, ул.8 Марта, пер.Подстанционный, ул.60 лет Октября, ул.Советская, пер.Детский, ул.Ленина, Ветренный пер., ул. Крестьянская	только в установленных остановочных пунктах

№ п/п	порядковый номер маршрута регулярных перевозок	наименование маршрута регулярных перевозок в виде наименований начального остановочного пункта и конечного остановочного пункта	наименования промежуточных остановочных пунктов по маршруту регулярных перевозок или наименования поселений, в границах которых расположены промежуточные остановочные пункты Поликлиника; "Энергия"; пер.Клубничный; Стадион; Техучилище	наименования улиц, автомобильных дорог, по которым предполагается движение транспортных средств между остановочными пунктами по маршруту регулярных перевозок	порядок посадки и высадки пассажиров
20	6С	Вокзал - СНТ Нагорный	ул Степана Разина; ул. Ильменская; ул.Лихачева; Центр; ул. Ферсмана; Дворец автомобилестроителей; Автозавод; Западная проходная; Западная проходная; Школа; Поликлиника; поселок Динамо; ул. Качева; СНТ Солнечный; СНТ Динамо	ул.Степана Разина, ул. 8 Марта, пр.Автозаводцев, ул.Предзаводская, Динамовское шоссе, ул.Готвальда, ул. Тургорская, ул. Запрудная	только в установленных остановочных пунктах
21	9Сн	ТПУ Северное - СНТ Урал-5 - ТПУ Северное	Образовательный центр; Стадион; ул. Спортивная; Торговый центр; ул Молодежная; ул. Менделеева; пр. Октября; ул. Жуковского; ул. Ур. Добровольцев; ул. Вернадского, д.52; ул. Вернадского, д.13; СНТ Урал-5; ул. Вернадского; ул. Менделеева; МСЧ-92; ул. Молодежная; Торговый центр; Спортивная; Стадион; Образовательный центр	пр. Макеева, пр.Октября, Обьездная дорога, ул. Вернадского, дорога на СНТ Урал-5, ул. Вернадского, ул.Ильмен-Тау, ул.Молодежная, пр.Макеева	только в установленных остановочных пунктах

1.2.8 Параметры обслуживания муниципальных маршрутов регулярных перевозок МГО (2031 год)

Параметры обслуживания муниципальных маршрутов регулярных перевозок МГО по состоянию на 2031 год приведены в таблицах 1.21 – 1.24.

Таблица 1.21 – Параметры обслуживания муниципальных маршрутов регулярных перевозок троллейбусом по регулируемым тарифам МГО на 2031 год

№ п/п	Номер маршрута	Наименование маршрута	Протяженность маршрута, км	Количество ПС по классам на маршруте, ед.			Минимальный интервал движения, мин
				БК	ОБК	Всего	
1	2т	ГРЦ - ул. Мечникова (ТПУ Северное)	7,0	2		2	10
2	3т	Вокзал - ул. Мечникова (ТПУ Северное)	16,8	26		26	3
3	4т	ул. Набережная - п.Строителей	8,0	7		7	9
4	7т	Вокзал - ГЛАВНЫЙ КОНВЕЙЕР	6,0	2		2	12
5	5т	ул. Мечникова (ТПУ Северное) – п.Строителей	10,81	3		3	23

Таблица 1.22 – Параметры обслуживания муниципальных городских маршрутов регулярных перевозок автобусом по регулируемым тарифам МГО на 2031 год

№ п/п	Номер маршрута	Наименование маршрута	Протяженность маршрута, км	Количество ПС (по реестру) по классам (по обследованию) на маршруте, ед.						Минимальный интервал движения, мин
				МК	СК-1	СК-2	БК	ОБК	Всего	
1	1	Автозавод - ТПУ Южное	15,70				14		14	7
2	1ж	Главный конвейер - Керамический завод	15,20	2					2	40
3	2	Автозавод - Техучилище	11,83		6				6	10

№ п/п	Номер маршрута	Наименование маршрута	Протяженность маршрута, км	Количество ПС (по реестру) по классам (по обследованию) на маршруте, ед.						Минимальный интервал движения, мин
				МК	СК-1	СК-2	БК	ОБК	Всего	
4	2ж	Главный конвейер - Техучилище	13,2		2				2	40
5	4	Вокзал - п.Дачный	10,5		2				2	24
6	4к	Главный конвейер - п.Дачный	8,2		1				1	39
7	4С	Вокзал - СНТ Дачный	10,6		1				1	180
8	5	ТПУ Северное - п.Строителей (ул.Амурская)	14,6	2					2	22
9	5в	п.Восточный (ул.Высокая) - ТПУ Северное	15,0		1				1	58
10	6	Вокзал - п.Динамо	8,3		3				3	12
11	8	Заповедник - п.Заречье	12,4		2				2	25
12	8к	Автозавод - п.Заречье	3,4		1				1	25
13	9м	ТПУ Северное - МСЧ-92 - ТПУ Северное	10,3	1					1	23
14	10	Автозавод - п. Тракторной	15,0		1				1	80
15	10с	Автозавод - п. Тракторной - сад "Золотая долина"	17,0		1				1	120
16	12	Вокзал - ул.Парковая - п.Восточный (ул.Высокая)	6,95		3				3	14
17	24	Главный конвейер-ул.Набережная - Миасс-2	11,00		2				2	26

№ п/п	Номер маршрута	Наименование маршрута	Протяженность маршрута, км	Количество ПС (по реестру) по классам (по обследованию) на маршруте, ед.						Минимальный интервал движения, мин
				МК	СК-1	СК-2	БК	ОБК	Всего	
18	35	ул.Набережная - ЦГБ - Парковая	6,9	1					1	47
19	39	Заповедник - п.Строителей	13,3	2					2	25
20	41	Миасс-2 - Вокзал - Автозавод - п.Дачный	15,6	9					9	10
21	63	Машгородок (м/р О) - п.Динамо	16,6		2,0				2	30
22	68	п.Динамо - ЦГБ - п.Динамо	6,8	1					1	30
23	6А	Вокзал - ул. Качева	8,90		1				1	60
24	31А	ТПУ Северное - ТПУ Южное	29,00					4	4	45
25	33А	ТПУ Северное - Вокзал	17,00				6		6	18

Таблица 1.23 – Параметры обслуживания муниципальных пригородных маршрутов регулярных перевозок автобусом по регулируемым тарифам МГО на 2031 год

№ п/п	Номер маршрута	Наименование маршрута	Протяженность маршрута, км	Количество ПС по классам на маршруте, ед.						Минимальный интервал движения, мин
				МК	СК-1	СК-2	БК	ОБК	Всего	
1	111	Автозавод - ул. Озерная	22,5		1				1	120
2	291	ул.Уральских Добровольцев - п.Тургояк (работает с 01.10 по 30.04)	9,9		2				2	26

№ п/п	Номер маршрута	Наименование маршрута	Протяженность маршрута, км	Количество ПС по классам на маршруте, ед.						Минимальный интервал движения, мин
				МК	СК-1	СК-2	БК	ОБК	Всего	
3	291	Вокзал - п.Тургояк (работает с 01.05 по 30.09)	21,9		6				6	19
4	291Г	ГРЦ - п.Тургояк	12,55		1				1	48
5	296	ТПУ Северное - п.Северные Печи	4,5		1				1	20
6	296А	ТПУ Северное - п.Северные Печи - п. Михеевка	7,8	1					1	60
7	297	ТПУ Северное - п.Новотагилка	10,9	1					1	60
8	299	Вокзал - п.Хребет	29,8		1				1	130
9	331	ТПУ Северное - с.Новоандреевка	20,6	1					1	80
10	388	Вокзал - п.Атлян - п.Горный	26,8		1				1	77
11	389	ТПУ Северное - п. Наилы - п.Тыелга	26,2		2				2	60
12	389н	ТПУ Северное - п.Тыелга (через п.Новотагилка)	29,0		1				1	150
13	392	ТПУ Южное - п.Верхний Иремель	25,8		1				1	88
14	393	ТПУ Южное - с.Архангельское	23,9		1				1	69
15	394	ТПУ Южное - п.Ленинск	20,6		1				1	125
16	394с	ТПУ Южное - п.Ленинск (ч/з сад Чашковский", ч/з сад "Сморозинка - 2")	32,6		1				1	140

№ п/п	Номер маршрута	Наименование маршрута	Протяженность маршрута, км	Количество ПС по классам на маршруте, ед.					Минимальный интервал движения, мин	
				МК	СК-1	СК-2	БК	ОБК		Всего
17	398	ТПУ Южное - с.Черновское	7,2		1				1	115
18	292А	Автозавод - Лесной-2	27,6	2					2	62
19	393А	Автозавод - п. Красный - с.Архангельское	51,2		1				1	149

Таблица 1.24 – Параметры обслуживания муниципальных садовых маршрутов регулярных перевозок автобусом по регулируемым тарифам МГО на 2031 год

№ п/п	Номер маршрута	Наименование маршрута	Протяженность маршрута, км	Количество ПС по классам на маршруте, ед.					Минимальный интервал движения, мин	
				МК	СК-1	СК-2	БК	Всего		
1	407	ТПУ Южное - сад "Бызгун"	1,4		1				1	100
2	410	ул. Ур. Добровольцев - сад "Северный 2"	8,1		1				1	225
3	411	ТПУ Южное - сад "Любитель"	3,4		1				1	110
4	412	ТПУ Южное - сад "Родничок"	13,8	1					1	95
5	413с	ТПУ Южное - с.Устиново (ч/з с.Смородинка)	24,8		1				1	89
6	413ч	ТПУ Южное - с.Устиново (ч/з с.Черновское)	18,7		1				1	140
7	414	ТПУ Южное - с.Смородинка (ч/з с.Черновское)	4,8		2				2	40

№ п/п	Номер маршрута	Наименование маршрута	Протяженность маршрута, км	Количество ПС по классам на маршруте, ед.					Минимальный интервал движения, мин
				МК	СК-1	СК-2	БК	Всего	
8	415	ул.Ур.Добровольцев- сад "Брусничный"	20,0		1			1	75
9	415и	СНТ Смородинка - ТПУ Северное	2,2		1			1	11
10	416у	Ул.Ур.Добровольцев- сад "Энергетик"	10,8		1			1	30
11	417	Автозавод- сад Вишневый	15,5		1			1	60
12	418	Автозавод- сад "Лиственный"	21,0		1			1	105
13	419	Автозавод- сад "Чашковский"	20,0	1				1	600
14	420	Автозавод -сад "Виктория"	22,0	1				1	77
15	423	Автозавод - сад "Калинушка"- сад "Кедровый"	21,5		1			1	120
16	428	ул.Ур.Добровольцев- сад "Земляничный"	18,4		1			1	210
17	432	Автозавод - п.Урал-Дача	29,5		1			1	720
18	435	ТПУ Южное - сад "Южный"	30,3		1			1	150
19	2С	Автозавод - Техучилище - СНТ Восход	15,0		1			1	180
20	6С	Вокзал - СНТ Нагорный	10,0		1			1	180
21	9Сн	ТПУ Северное - СНТ Урал-5 - ТПУ Северное	12,4	1				1	180

1.2.9 Перечень организационных и инвестиционных мероприятий по реализации Документа планирования регулярных перевозок

Перечень организационных мероприятий по формированию маршрутной сети регулярных перевозок МГО и реализации Документа планирования, связанных с инвестициями, приведен в таблице 1.21.

Таблица 1.25 – Организационные мероприятия по реализации Документа планирования регулярных перевозок автомобильным транспортом и городским наземным электрическим транспортом

Наименование мероприятия	Адрес расположения	Год реализации	Ответственный исполнитель
Мероприятия по развитию объектов транспортной инфраструктуры			
Строительство 2 остановочных пунктов: Ул. Лихачева (в рамках ремонта по Муниципальной программе «Развитие улично-дорожной сети в Миасском городском округе»)	на пересечении с бульваром Карпова	2023-2025	
Строительство 2 остановочных пунктов: Ул. Лихачева (в рамках ремонта по Муниципальной программе «Развитие улично-дорожной сети в Миасском городском округе»)	У павильона «Аптека» (пр. Автозаводцев, 56В) и у павильона «Галерея цветов» (ул. Лихачева, 25А)	2023-2025	
Строительство 2 остановочных пунктов: Ул. Академика Павлова (в рамках ремонта по Муниципальной программе «Развитие улично-дорожной сети в Миасском городском округе»)	д. 17 (для обеспечения нормативной транспортной доступности школы № 16)	2023-2025	
Строительство 2 остановочных пунктов: Ул. Олимпийская (в рамках ремонта по Муниципальной программе «Развитие улично-дорожной сети в Миасском городском округе»)	д. 5	2023	
Строительство 2 остановочных пунктов: Пр. Макеева	на пересечении с Молодежной ул. (к северу от пересечения)	2023-2025	
Строительство 2 остановочных пунктов: Ул. Богдана Хмельницкого (в рамках ремонта по Муниципальной программе «Развитие улично-дорожной сети в Миасском	На пересечении с ул. Луначарского	2023-2025	

Наименование мероприятия	Адрес расположения	Год реализации	Ответственный исполнитель
городском округе»)			
Строительство 2 остановочных пунктов: Ул. Богдана Хмельницкого (в рамках ремонта по Муниципальной программе «Развитие улично-дорожной сети в Миасском городском округе»)	На пересечении с ул. Менделеева	2023	
Строительство 2 остановочных пунктов: Ул. Богдана Хмельницкого (в рамках ремонта по Муниципальной программе «Развитие улично-дорожной сети в Миасском городском округе»)	На пересечении с Молодежной ул.	2023	
Строительство 2 остановочных пунктов: Ул. Богдана Хмельницкого (в рамках ремонта по Муниципальной программе «Развитие улично-дорожной сети в Миасском городском округе»)	На пересечении с ул. Добролюбова	2023	
Строительство 2 остановочных пунктов: Ул. Ильмен-Тау	На пересечении с ул. Менделеева	2023-2025	
Строительство 2 остановочных пунктов: Ул. Ильмен-Тау	На пересечении с ул. Вернадского	2023-2025	
Строительство 2 остановочных пунктов: ул. Вернадского	д. 13	2023-2025	
Строительство 2 остановочных пунктов: ул. Вернадского	д. 52	2023-2025	
Строительство 2 остановочных пунктов: Шоссе 75К-343	Нижнезареченская ул., 77	2023-2025	
Строительство 1 остановочного пункта: Шоссе 75К-343	Поселок Лесной-2, на пересечении с Кедровой ул.	2023-2025	
Строительство 2 остановочных пунктов: Орловская ул.	д 12 (школа № 4)	2023-2025	
Строительство 2 остановочных пунктов: Орловская ул.	У дома 5 по ул. Уральской	2023-2025	
Строительство 2 остановочных пунктов: Парковая ул. (в рамках ремонта по Муниципальной программе «Развитие улично-дорожной сети в Миасском городском округе»)	д. 5	2023-2025	
Строительство 2 остановочных пунктов: Ул. Инструментальщиков (в рамках ремонта по Муниципальной программе «Развитие улично-дорожной сети в Миасском городском округе»)	д. 2	2023-2025	
Строительство 2 остановочных пунктов: Набережная ул.	д. 29Г	2023-2025	

Наименование мероприятия	Адрес расположения	Год реализации	Ответственный исполнитель
Строительство 2 остановочных пунктов: Набережная ул.	д. 29	2023-2025	
Строительство 2 остановочных пунктов: Ул. Колесова	д. 17А	2023-2025	
Строительство 2 остановочных пунктов: Ул. Колесова	д. 1	2023-2025	
Строительство 2 остановочных пунктов: Ул. 8 Марта	д. 80 (для обеспечения нормативной доступности школы № 22)	2023-2025	
Строительство 2 остановочных пунктов: Ул. Ломоносова	д. 1	2023-2025	
Строительство 1 остановочного пункта: Тургоякская ул.	Пересечение с ул. Качева	2023-2025	
Строительство 1 остановочного пункта: у въезда в СНТ Урал-5	Въезд в СНТ Урал-5	2023-2025	
Строительство 2 остановочных пунктов: В поселке Верхний Атлян	Центральная ул., 40 (Фельдшерско-акушерский пункт)	2023-2025	
Строительство 1 остановочного пункта: у въезда в СНТ Дачный	Въезд в СНТ Дачный	2023-2025	
Строительство 2 остановочных пунктов в п. Северные Печи	У школы № 23	2023-2025	
Строительство 2 остановочных пунктов в п. Михеевка	На ул. Центральной (у въезда в поселок)	2023-2025	
Строительство 1 остановочного пункта в п. Михеевка	На пересечении Центральной ул. и ул. Земляничной	2023-2025	
Строительство 2 остановочных пунктов в с. Черновское	На пересечении ул. Карла Маркса и Школьной ул.	2023-2025	
Строительство 1 остановочного пункта в с. Черновское	На пересечении ул. Карла Маркса и пер. Светлый	2023-2025	
Строительство 1 остановочного пункта в п. Наилы	У въезда в поселок	2023-2025	
Строительство 2 остановочных пунктов	На пересечении Ветренного пер. и Крестьянской ул.	2026-2031	
Строительство 1 остановочного пункта в СНТ Восход	У въезда в СНТ Восход	2026-2031	
Строительство 2 остановочных пунктов	У въезда в СНТ Солнечный	2026-2031	
Строительство 2 остановочных пунктов	У въезда в СНТ Динамо	2026-2031	
Строительство 1 остановочного пункта	У въезда в СНТ Нагорный	2026-2031	
Строительство 1 остановочного пункта	Бульвар Мира, 7	2026-2031	

Наименование мероприятия	Адрес расположения	Год реализации	Ответственный исполнитель
Строительство разворотной площадки в п. Наилы	У въезда в поселок	2023-2025	
Строительство разворотной площадки в п. Михеевка	На пересечении Центральной ул. и ул. Земляничной	2023-2025	
Строительство разворотной площадки в с. Черновское	На пересечении ул. Карла Маркса и пер. Светлый	2023-2025	
Строительство разворотной площадки	шоссе 75К-343 на пересечении с Кедровой ул. в поселке Лесной-2	2023-2025	
Строительство разворотной площадки	на пересечении Тургоянской ул. и ул. Качева	2023-2025	
Строительство разворотной площадки	Гончарный пер. у Керамического завода	2023-2025	
Строительство разворотной площадки	у въезда в СНТ Урал-5	2023-2025	
Строительство разворотной площадки	у въезда в СНТ Смородинка	2023-2025	
Строительство разворотной площадки	у въезда в СНТ Дачный	2023-2025	
Строительство разворотной площадки	в поселке Красный	2023-2025	
Строительство разворотной площадки	У въезда в СНТ Восход	2026-2031	
Реконструкция участка автодороги с устройством разворотного кольца и строительством контактной сети электротранспорта	пр. Макеева севернее бульвара Седова	2023	
Ремонт (реконструкция) автомобильной дороги для организации автобусного сообщения	от шоссе 75К-164 до поселка Красный – 3 км (Муниципальная программа «Развитие улично-дорожной сети в Миасском городском округе»)	2023-2025	
Ремонт (реконструкция) автомобильной дороги для организации автобусного сообщения	от шоссе 75К-015 до поселка Наилы – 0,7 км (Муниципальная программа «Развитие улично-дорожной сети в Миасском городском округе»)	2023-2025	
Ремонт (реконструкция) автомобильной дороги для организации автобусного сообщения	от поселка Северные печи до поселка Михеевка с реконструкцией автомобильного моста через р. Миасс – 3,2 км с организацией остановочных пунктов и	2023-2025	

Наименование мероприятия	Адрес расположения	Год реализации	Ответственный исполнитель
	в поселке Михеевка со строительством разворотного кольца ((в рамках ремонта по Муниципальной программе «Развитие улично-дорожной сети в Миасском городском округе»)		
Ремонт (реконструкция) автомобильной дороги для организации автобусного сообщения	до СНТ Смородинка и Чайников Лог от Олимпийской ул. до СНТ – 1,35 км	2023-2025	
Ремонт (реконструкция) автомобильной дороги для организации автобусного сообщения	до СНТ Урал-5 от ул. Вернадского – 1 км	2023-2025	
Ремонт (реконструкция) автомобильной дороги для организации автобусного сообщения	до СНТ Дачный от Машиностроительной ул. – 0,65 км	2023-2025	
Реконструкция автомобильной дороги для организации автобусного сообщения	от ул. Ленина по Ветренному пер., Крестьянской ул. до въезда СНТ Восход с организацией остановочных пунктов на пересечении Ветренного пер. и Крестьянской ул. и в СНТ Восход и разворотной площадки – 3 км	2026-2031	
Реконструкция автомобильной дороги для организации автобусного сообщения	от Тургоякской ул. до СНТ Нагорный с организацией остановочных пунктов у СНТ Солнечный, Динамо и Нагорный и разворотной площадки – 1,7 км	2026-2031	
Установка силовых арок для защиты контактной сети троллейбуса от повреждений	Пр. Макеева, 90	2024-2025	
Установка силовых арок для защиты контактной сети троллейбуса от повреждений	Олимпийская ул., 3	2024-2025	
Установка силовых арок для защиты контактной сети троллейбуса от повреждений	Ул. Богдана Хмельницкого, 20	2024-2025	
Установка силовых арок для защиты контактной сети троллейбуса от повреждений	Объездная дорога, 2/14Б и 13/40Б	2024-2025	
Установка силовых арок для защиты контактной сети	Динамовское шоссе, 1	2024-2025	

Наименование мероприятия	Адрес расположения	Год реализации	Ответственный исполнитель
троллейбуса от повреждений			
Установка силовых арок для защиты контактной сети троллейбуса от повреждений	Гвардейская ул., перед Набережной ул.	2024-2025	
Установка силовых арок для защиты контактной сети троллейбуса от повреждений	Ул. Академика Павлова, 37	2024-2025	
Установка силовых арок для защиты контактной сети троллейбуса от повреждений	Ул. 8 Марта, 110	2024-2025	
Строительство троллейбусной линии	от пр. Автозаводцев по ул. Лихачева, ул. Колесова, бульвару Мира до пр. Автозаводцев – 4,8 км	2026-2031	
Расширение участка Тургоякского шоссе до 4 полос с обустройством разделительного барьера для повышения безопасности движения	от Сервиса Рено «Сатурн» (Тургоякское шоссе, 13/5) до Объездного шоссе – 3,4 км	2026-2031	
Строительство ТПУ Северное	Пр. Макеева	2023	
Строительство ТПУ Южное	Ул. Тракторная	2026-2031	
Приобретение подвижного состава для использования на муниципальных маршрутах	МГО	2023 -2031	
Мероприятия по организации дорожного движения, в том числе в части обеспечения приоритетных условий движения			
Организация участка выделенной полосы на Предзаводской пл. с ее физическим обособлением	Предзаводская пл.	2023	
Установка камер, фиксирующих проезд на запрещающий сигнал светофора	пересечения в местах окончания выделенной полосы на Предзаводской пл.	2023	
Физическое обособление полосы движения троллейбуса (двухстороннее движение)	при развороте на пересечении Тургоякского шоссе и подъезда к восточной проходной АО «Автомобильный завод «УРАЛ», остановочный пункт Главный конвейер (Тургоякское шоссе, 13А/1)	2023	
Запрет остановки в крайнем правом ряду	На всем протяжении пр. Автозаводцев	2023	

Наименование мероприятия	Адрес расположения	Год реализации	Ответственный исполнитель
Запрет остановки в крайнем правом ряду	На всем протяжении ул. 8 Марта	2023	
Реконструкция светофорного поста для организации отдельной фазы для левого поворота с ул. Лихачева на пр. Автозаводцев	на пересечении пр. Автозаводцев и ул. Лихачева	2023-2024	
Физическое обособление полосы движения троллейбуса со строительством посадочной площадки	при развороте на пересечении Тургоякского шоссе и подъезда к ГРЦ им. Макеева	2023-2026	
Организация светофорного регулирования	на пересечении бульвара Мира и пр. Автозаводцев	2026-2031	
Организация реверсивного движения с обеспечением движения в 2 полосы утром в сторону центра и вечером в сторону Машгородка	на участке Тургоякского шоссе от Сервиса Рено «Сатурн» (Тургоякское шоссе, 13/5) до Объездного шоссе	2026-2031	
Организационные мероприятия по реализации Документа планирования			
Формирование тарифного меню, разработка и утверждение системы тарифов на оплату проезда в ПТОП МГО	МГО	2023	Управление ЖКХ, энергетики и транспорта (отдел организации транспортного и дорожного обслуживания) Администрация МГО
Расчет НМЦК и определение лотов, в целях формирования муниципального транспортного заказа на выполнение работ, связанных с осуществлением регулярных перевозок по регулируемым тарифам	МГО	2023-2031	Управление ЖКХ, энергетики и транспорта (отдел

Наименование мероприятия	Адрес расположения	Год реализации	Ответственный исполнитель
			организации транспортного и дорожного обслуживания) Администрация МГО
Установление рекомендованного уровня и показателей качества транспортного обслуживания населения при осуществлении перевозок пассажиров и багажа ПТОП, утверждение Социального стандарта Социальный стандарт транспортного обслуживания населения при осуществлении перевозок пассажиров и багажа ПТОП на территории МГО	МГО	2023	Управление ЖКХ, энергетики и транспорта (отдел организации транспортного и дорожного обслуживания) Администрация МГО
Мониторинг и оценка качества транспортного обслуживания населения ПТОП на территории МГО	МГО	2023-2031	Управление ЖКХ, энергетики и транспорта (отдел организации транспортного и дорожного обслуживания) Администрация МГО
Создание Системы мониторинга транспортных средств ПТОП, с целью повышения качества и эффективности	МГО	2023-2031	Управление ЖКХ,

Наименование мероприятия	Адрес расположения	Год реализации	Ответственный исполнитель
оказания транспортных услуг населению			энергетики и транспорта (отдел организации транспортного и дорожного обслуживания) Администрация МГО
Реализация комплекса мероприятий по созданию условий для обслуживания маломобильных групп населения на объектах инфраструктуры ПТОП	МГО	2023-2031	

1.3 Ожидаемые результаты реализации мероприятий развития регулярных перевозок транспортом общего пользования

- повышение безопасности транспортного обслуживания населения МГО;
- повышение удобства, комфортности и привлекательности перевозок пассажиров и багажа автомобильным транспортом и городским наземным электрическим транспортом по муниципальным маршрутам на территории МГО.

1.4 Требования к показателям качества транспортного обслуживания населения на период действия документа планирования

Требования к параметрам качества транспортного обслуживания населения МГО приведены в таблице 1.26.

Таблица 1.26 - Требования к показателям качества транспортного обслуживания населения МГО ПТОП

Показатель качества обслуживания населения	Значение показателя		
	на 2023 год	на 2026 год	на 2031 год
Территориальная доступность остановочных пунктов, %	92	100	100
Доступность остановочных пунктов, автовокзалов и автостанций для маломобильных групп населения, %	1	20	70
Доступность транспортных средств для маломобильных групп населения, %	14	50	100
Ценовая доступность поездок на ПТОП, %	3,2	4	4
Оснащенность остановочных пунктов, автовокзалов и автостанций средствами информирования пассажиров, %	10	100	100
Оснащенность транспортных средств средствами информирования пассажиров, %	100	100	100
Оснащенность транспортных средств системой безналичной оплаты проезда, %	28	100	100
Доля рейсов с соблюдением норм вместимости, %	80	100	100
Соблюдение норм пересадочности	0,91	0,93	0,93

Показатель качества обслуживания населения	Значение показателя		
	на 2023 год	на 2026 год	на 2031 год
Доля транспортных средств высоких экологических классов (не менее ЕВРО-4), %	21	70	100
Доля рейсов, отображаемых в системе информирования пассажиров, %	50	100	100

1.5 Обосновывающие материалы к Документу планирования регулярных перевозок пассажиров и багажа по муниципальным маршрутам МГО

1.5.1 Общие показатели развития регулярных перевозок пассажиров и багажа по муниципальным маршрутам МГО

Целью развития регулярных пассажирских перевозок на территории МГО является обеспечение современного уровня мобильности для всех социальных групп населения с заданным уровнем качества транспортного обслуживания.

На рассматриваемый период 2023 – 2031 гг. предусматриваются следующие показатели развития:

- повышение доли поездок на ПТОП;
- снижение среднего времени поездки на ПТОП;
- повышение доступности ПТОП, в том числе для маломобильных групп населения;
- снижение загрязнения атмосферы от автотранспорта, в том числе от ПТОП;
- стабилизация количества и протяженности маршрутов ПТОП.

1.5.2 Анализ существующей системы транспортного обслуживания населения ПТОП на территории МГО

МГО представляет сложный объект для транспортного обслуживания, что обусловлено его вытянутостью (протяженность территории в направлении с севера на юг составляет порядка 75 км, с запада на восток около 40 км), небольшим количеством основных дорог и разрозненным расположением мест проживания жителей. Площадь МГО составляет 1756,43 км², в том числе застроенная территория – 259,47 км².

Система ПТОП МГО является комбинированной, состоящей из автобусного и троллейбусного транспорта.

По состоянию на июль 2022 г. маршрутная сеть ПТОП МГО представлена 5 троллейбусными маршрутами регулярного сообщения и 74 автобусными маршрутами регулярного сообщения, из которых 47 автобусных маршрута, работающих по регулируемому тарифу (15 городских автобусных маршрута, 14 пригородных автобусных маршрутов и 18 садоводческих маршрутов, которые работают сезонно) и 27 автобусных маршрута, работающих по нерегулируемому тарифу. Общая протяженность муниципальных маршрутов регулярных перевозок МГО составляет 1284 км, из которой 47,6 км троллейбусные маршруты и 1236,4 км автобусные маршруты.

Ежедневно на линию выпускаются 310 единиц подвижного состава (ПС), из которых 47 троллейбусов и 263 автобуса, в том числе 216 автобусов малого класса вместимости и 47 автобусов среднего класса вместимости. На муниципальных городских и пригородных маршрутах регулярного сообщения МГО перевозки осуществляют 19 транспортных предприятий различных форм собственности, владеющих 310 единицами подвижного состава.

На рисунках 1.1 – 1.5 представлены диаграммы распределения среднесуточных объемов перевезенных пассажиров троллейбусом и автобусом в городском и пригородном сообщениях приведенные на 1 км протяженности маршрута.

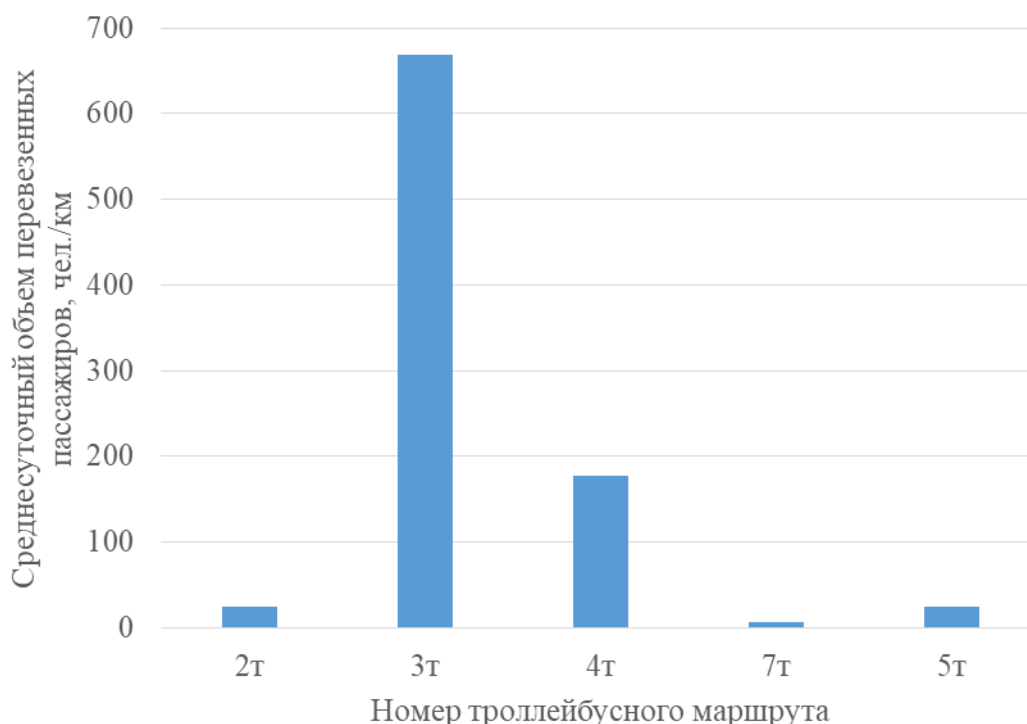


Рисунок 1.1 – Диаграмма распределения приведенного среднесуточного объема перевозки пассажиров на троллейбусных маршрутах МГО

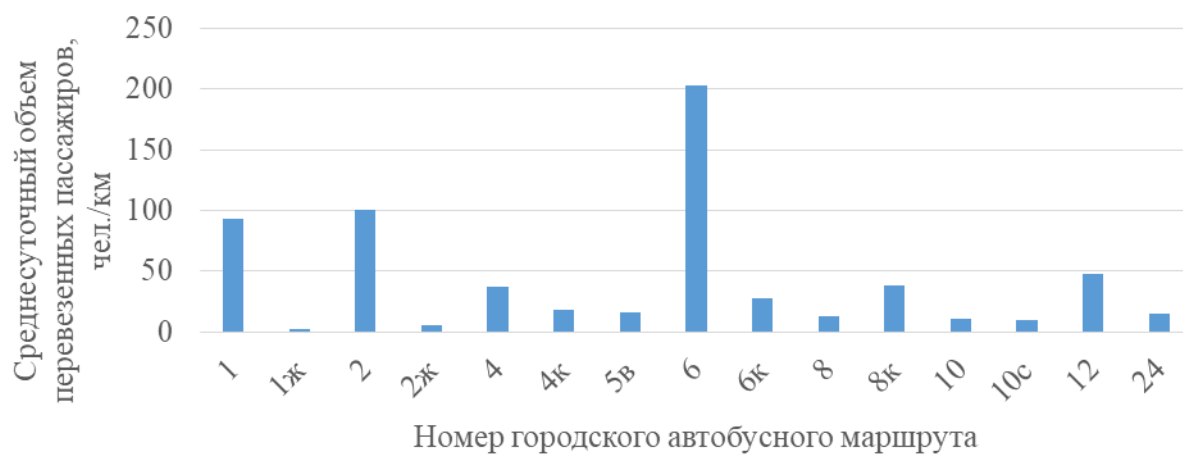


Рисунок 1.2 – Диаграмма распределения приведенного среднесуточного объема перевозки пассажиров на автобусных маршрутах МГО (городские маршруты)

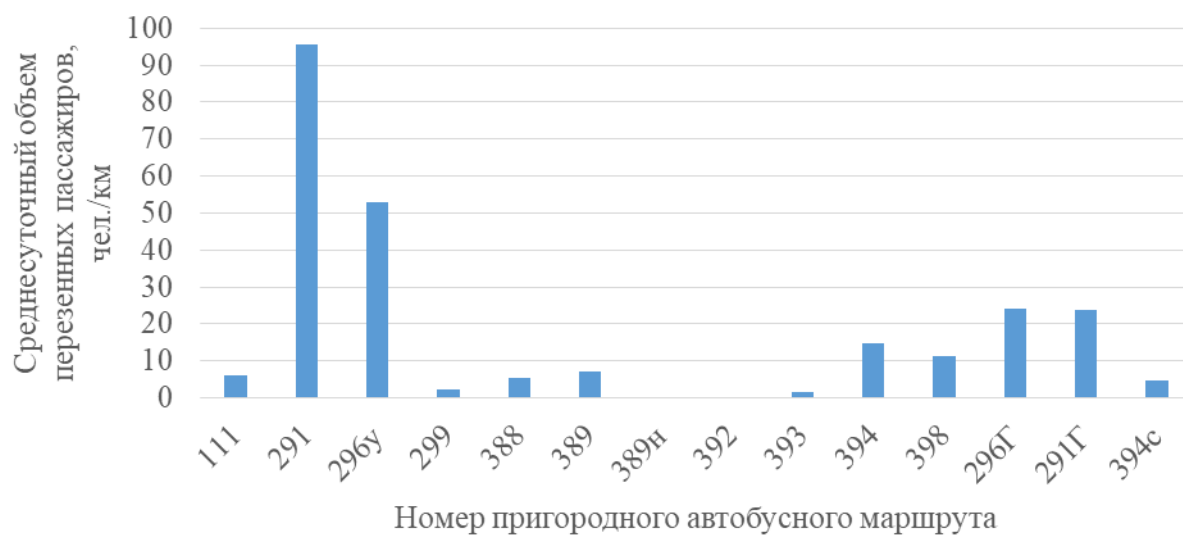


Рисунок 1.3 – Диаграмма распределения приведенного среднесуточного объема перевозки пассажиров на автобусных маршрутах МГО (пригородные маршруты)



Рисунок 1.4 – Диаграмма распределения приведенного среднесуточного объема перевозки пассажиров на автобусных маршрутах МГО (садоводческие маршруты)

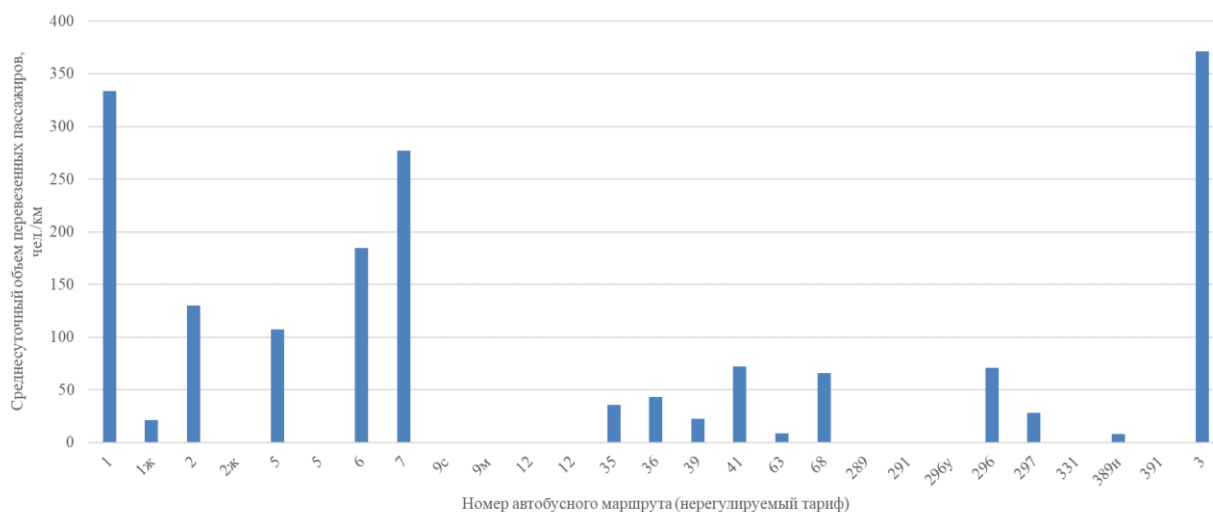


Рисунок 1.5 – Диаграмма распределения приведенного среднесуточного объема перевозки пассажиров на автобусных маршрутах МГО (маршруты, работающие по нерегулируемому тарифу)

Так, наибольшее количество пассажиров в среднем за сутки, приходящееся на 1 км протяженности маршрута отмечается на троллейбусном маршруте 3т (более 650 чел.), автобусных маршрутах, работающих по нерегулируемому тарифу, 3 и 1 (более 300 чел. на каждом), 7 (более 250 чел.).

Приведенный среднесуточный объем перевозки пассажиров, приходящийся на 1 км протяженности маршрута, на городских, пригородных и садоводческих маршрутах не превышает 100 чел., за исключением городских автобусных маршрутов 6 и 2 (203 и 100 чел./км соответственно). Это обусловлено большой протяженностью пригородных и

садоводческих маршрутов и малым количеством рейсов на городских автобусных маршрутах.

На рисунке 1.6 приведено соотношение удельного среднесуточного объема перевезенных пассажиров, приведенного к 1 км соответствующей маршрутной сети, между всеми видами ПТОП МГО.

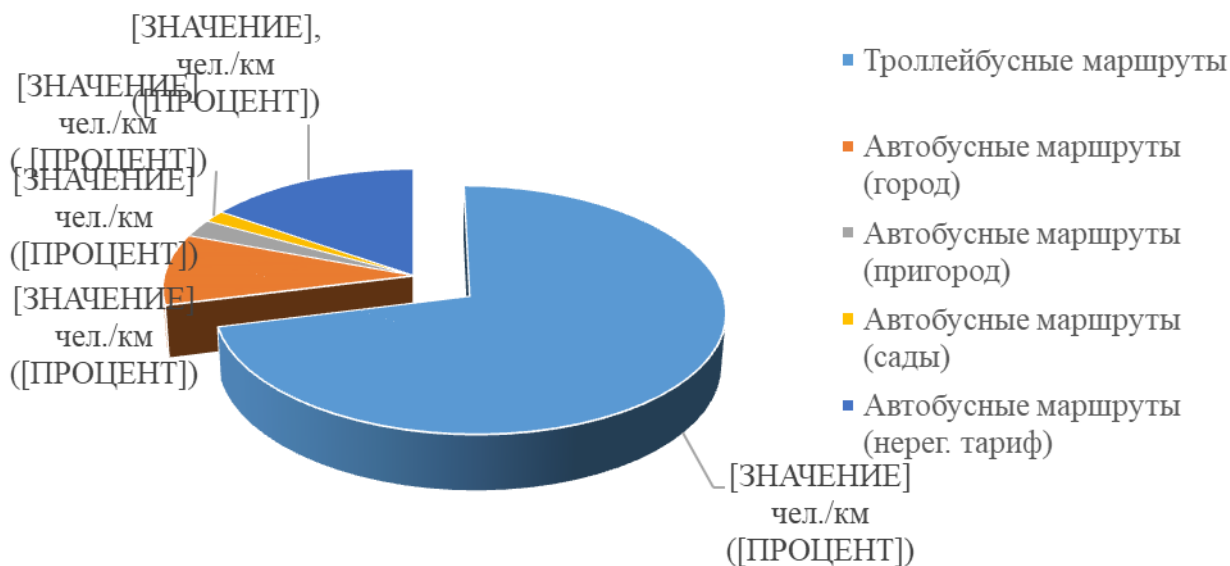


Рисунок 1.6– Диаграмма удельного среднесуточного объема перевозки пассажиров между всеми видами ПТОП МГО

Из рисунка 1.6 видно, что наибольший удельный среднесуточный объем перевозки пассажиров приходится на троллейбусный транспорт (269 человек в среднем за сутки перевозится на 1 км троллейбусной маршрутной сети), что в 4,6 раза больше, чем на автобусных маршрутах, работающих по нерегулируемому тарифу и в 7,4 раза больше, чем на городских автобусных маршрутах, работающих по регулируемому тарифу. В свою очередь, автобусы, работающие по нерегулируемому тарифу (57,9 чел./км), перевозят в среднем в 1,6 раза больше пассажиров на 1 км пробега, чем автобусы, работающие по регулируемому тарифу (36,3 чел./км).

Сводные показатели, характеризующие систему ПТОП МГО (по состоянию на июль 2022 г.), в том числе сведения о количестве действующих маршрутов ПТОП, средних интервалах движения, протяженности и плотности маршрутной сети каждого вида транспорта представлены в таблице 1.27.

Таблица 1.27 – Основные показатели, характеризующие маршрутную сеть ПТОП МГО, по состоянию на июль 2022 года

	Протяженность маршрутной сети, км	Средняя протяженность маршрута, км	Количество маршрутов, шт.	Плотность маршрутной сети, км/км ²	Количество маршрутов с интервалом 10 мин и менее, % от общего числа маршрутов	Маршрутный коэффициент	Средний минимальный интервал движения, мин.
Троллейбусные маршруты	47,6	9,5	5	0,07	60,0	2,79	5,4
Автобусные маршруты (город)	170,7	11,4	15	0,95	0,0	5,63	58,6
Автобусные маршруты (пригород)	417,2	29,8	14		0,0		129,7
Автобусные маршруты (сады)	403,4	22,4	18		0,0		138,9
Автобусные маршруты (нерег. тариф)	395,1	14,6	27		48,1		9,0
Итого по маршрутной сети ПТОП МГО	1433,9	18,2	79		0,95		20,3

Основными характеристиками маршрутной сети являются ее протяженность и плотность. Плотность маршрутной сети позволяет оценить насыщение территории сетью маршрутов ПТОП и дальность подхода к остановкам определенных маршрутов. При селитебной площади МГО 259,47 км², плотность маршрутной сети ПТОП МГО составляет 0,95 км/км², что ниже рекомендуемых значений (1,5 – 2,5 км/км²), поэтому уровень развития маршрутной системы в МГО нельзя признать достаточным. Чем выше значение плотности маршрутной сети, тем меньше затраты времени пассажиров на подход к остановкам. Общая протяженность маршрутной сети ПТОП МГО составляет 1433,9 км при средней протяженности маршрута – 18,2 км. При этом наименьшая средняя протяженность маршрута на троллейбусных маршрутах – 9,5 км, а наибольшая – на пригородных автобусных маршрутах – 29,8 км.

Еще одной важной характеристикой маршрутной сети является маршрутный коэффициент. Он представляет собой отношение суммы длин всех маршрутов к сумме длин всех улиц, по которым проходят маршруты. Маршрутный коэффициент характеризует разветвленность маршрутной сети и показывает сколько, в среднем, маршрутов проходит по каждому участку маршрутной сети. Очевидно, что численное

значение маршрутного коэффициента не может быть меньше 1. Так, в целом по маршрутной сети ПТОП МГО маршрутный коэффициент составляет 5,82, что относится к развитым, густым маршрутным сетям (1,2 – 1,4 – слаборазвитая маршрутная сеть, 2 – 4 и более – достаточно густая маршрутная сеть). Чем выше маршрутный коэффициент, тем больше возможностей у пассажира выбрать маршрут прямого сообщения, что сокращает количество пересадок с одного маршрута на другой. С другой стороны, при высоком значении маршрутного коэффициента снижается частота движения по отдельным маршрутам из-за ограничения общего количества транспортных средств.

Интервал движения подвижного состава на маршруте является одним из показателей качества транспортного обслуживания населения. Стабильная и регулярная работа ПТОП является основой системы городского пассажирского транспорта любого города. Средний интервал движения в целом по маршрутной сети ПТОП МГО составляет 25,1 мин, при этом на троллейбусных маршрутах средний интервал движения составляет 5,4 мин, на автобусных маршрутах, работающих по нерегулируемому тарифу (маршрутках) интервал составляет 9 мин, на городских автобусных маршрутах средний интервал составляет 58,6 мин, а на пригородных 129,7 мин, что для городских и пригородных маршрутов является достаточно большими величинами. При этом, всего на 3 троллейбусных и 13 автобусных маршрутах интервал движения составляет не более 10 минут, что составляет суммарно 20,3% от общего числа маршрутов.

Маршрутная сеть ПТОП МГО обслуживается 19 перевозчиками (таблица 1.28), основными из которых являются ИП Зимина Марина Ивановна (обслуживает все городские (15 шт.), 13 пригородных автобусных маршрутов, 3 садоводческих маршрута, а также 6 коммерческих автобусных маршрутов), что составляет 46,8 % всех маршрутов ПТОП МГО; ООО «Автолайн-Миасс» (обслуживает один пригородный маршрут и 15 садоводческих маршрутов, что составляет 20,3 % всех маршрутов ПТОП МГО и ООО «Трек-Автолайн» (обслуживает 8 коммерческих автобусных маршрутов, что составляет 10,1 % всех маршрутов ПТОП МГО). Остальные перевозчики, в том числе МУП «УПП МГО» занимают долю рынка маршрутной сети менее 10 %. Графически, доля маршрутной сети и количество ПС, закрепленного за предприятиями приведены на рисунках 1.7 – 1.8.

Таблица 1.28 – Распределение маршрутной сети ПТОП МГО и количества ПС за перевозчиками, по состоянию на июль 2022 года

№ п/п	Наименование перевозчика	Обслуживаемые маршруты	Количество обслуживаемых маршрутов, шт.	Доля закрепленной маршрутной сети, %	Количество ПС, ед.	Доля ПС, %
1	МУП "УПП МГО"	2т, 3т, 4т, 5т, 7т	5 (троллейбусные)	6,3	47	15,2
2	ИП Зимина Марина Ивановна	1, 1ж, 2, 2ж, 4, 4к, 5в, 6, 6к, 8, 8к, 10, 10с, 12, 24, 111, 291, 296у, 299, 388, 389, 389н, 392, 393, 394, 398, 296Г, 291Г, 1, 1ж, 2, 2ж, 7, 3, 413с, 413ч, 414	37 (15 городских, 13 пригородных, 3 садовых, 6 коммерческих)	46,8	53	17,1
3	ООО "Автолайн-Миасс"	394с, 407, 410, 411, 412, 415, 415и, 416в, 416у, 417, 418, 419, 420, 423, 428, 435	16 (1 пригородный, 15 садоводческих)	20,3	16	5,2
4	ИП Америков Валерий Зорьевич	3, 5, 296, 297, 391	5	6,3	18	5,8
5	ИП Горбачев Сергей Викторович	1, 6, 7, 35, 39, 41	6	7,6	13	4,2
6	ИП Дигилева Альбина Альбертовна	1ж	1	1,3	1	0,3
7	ИП Зимин Дмитрий Васильевич	12	1	1,3	1	0,3
8	ИП Имеров Маменджан Иминджанович	1, 2, 6, 41	4	5,1	10	3,2
9	ИП Новиков Владимир Алексеевич	7, 12	2	2,5	15	4,8
10	ИП Пензуткин Александр Федорович	1, 2, 6, 41, 3	5	6,3	12	3,9
11	ИП Перминова Елена Леонидовна	1, 1ж, 2, 35, 41, 68	6	7,6	17	5,5
12	ИП Перминова Оксана Николаевна	1, 1ж, 2, 6, 35, 36, 41	7	8,9	19	6,1

№ п/п	Наименование перевозчика	Обслуживаемые маршруты	Количество обслуживаемых маршрутов, шт.	Доля закрепленной маршрутной сети, %	Количество ПС, ед.	Доля ПС, %
13	ИП Смирнов Николай Сергеевич	1, 6, 7, 35, 39, 41	6	7,6	11	3,5
14	ИП Тиссен Андрей Фридрихович	7, 41, 63	3	3,8	11	3,5
15	ИП Устюжанин Владимир Борисович	5	1	1,3	1	0,3
16	ИП Устюжанина Ольга Юрьевна	5	1	1,3	11	3,5
17	ИП Черных Ирина Александровна	3, 9с, 9м, 296, 391	5	6,3	14	4,5
18	ИП Лушников Евгений Викторович	3	1	1,3	8	2,6
19	ООО "Трек-Автолайн"	3, 289, 291, 296у, 296, 331, 389н, 391	8	10,1	32	10,3

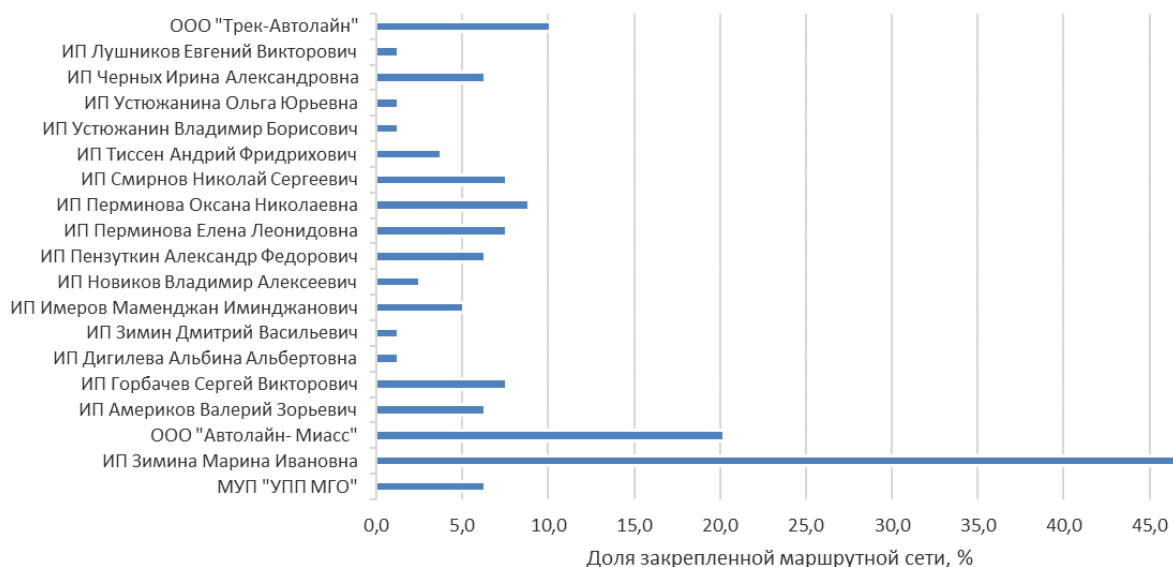


Рисунок 1.7 – Доля маршрутной сети (%), закрепленная за предприятиями, осуществляющими перевозки пассажиров ПТОП в МГО, по состоянию на июль 2022 г.

	Среднесуточный объем перевозки пассажиrow, чел./сутки	Удельная мощность маршрутной сети, мест/на км	Насыщенность маршрутной сети, ед./на маршрут	Количество единиц ПС по классам, ед.				
				М	С	Б	ОБ	Всего
Троллейбусные маршруты	12802	113,6	9,4	0	0	47	0	47
Автобусные маршруты (город)	6203	4,7	1,2	3	15	0	0	18
Автобусные маршруты (пригород)	3792	1,8	1,1	0	15	0	0	15
Автобусные маршруты (сады)	2439	2,0	1,1	4	15	0	0	19
Автобусные маршруты (нерег. тариф)	25185	8,2	7,8	209	2	0	0	211
Итого по маршрутной сети ПТОП МГО	50421	7,2	3,9	216	47	47	0	310

Так, в среднем за сутки ПТОП МГО перевозится около 48,1 тыс. чел., из которых примерно 12,8 тыс. чел. (27%) приходится на троллейбус, 22,9 тыс. чел. (47%) перевозится автобусами, работающими по нерегулируемому тарифу, 6,2 тыс. чел. (13%) перевозится на городских автобусных маршрутах, 3,8 тыс. чел. (8%) на пригородных маршрутах и 2,4 тыс. чел. (5%) перевозится в сады. Соотношение объемов перевезенных пассажиров на различных видах транспорта, приведено на рисунке 1.9.

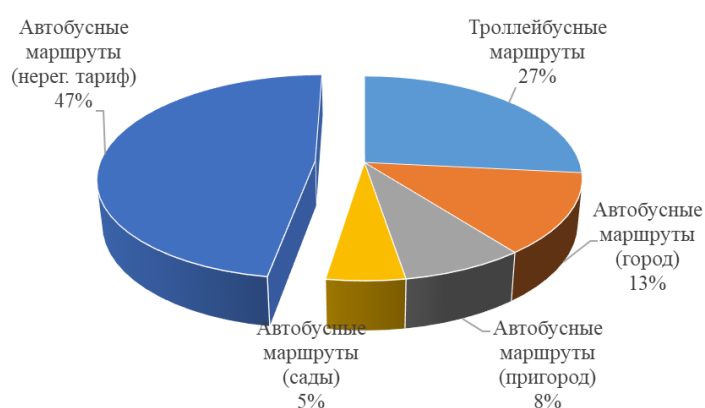


Рисунок 1.9 – Соотношение объемов перевозки пассажиров между видами ПТОП МГО

Подавляющее большинство перевезенных пассажиров, порядка 23 тыс. человек в сутки, приходится на автобусный транспорт, работающий по нерегулируемому тарифу,

что почти в 2 раза больше, чем перевозится на троллейбусе и чем на суммарно перевозится на автобусах, работающих по регулируемому тарифу, что обусловлено большой разницей в запланированном количестве рейсов.

Уровень насыщенности маршрутной сети подвижным составом целесообразно оценивать не абсолютными (количество единиц подвижного состава на маршруте или в целом по маршрутной сети), а удельными (относительными) показателями. К удельным показателям относятся: суммарная вместимость подвижного состава, отнесенная на километр маршрутной сети, которая показывает удельную мощность маршрутной сети; и насыщенность маршрутной сети, которая показывает среднее количество подвижного состава на каждом маршруте (таблица 1.29).

Данные таблицы 1.29 позволяют сделать вывод, что удельная мощность маршрутной сети автобусного транспорта суммарно в 6,8 раз меньше, чем мощность маршрутной сети троллейбуса. Это обусловлено использованием троллейбусов большого класса вместимости и значительной разницей в протяженности маршрутной сети автобусных и троллейбусных маршрутов. Данные об удельной мощности маршрутной сети МГО наглядно показывают, что именно троллейбусные маршруты целесообразно прокладывать в направлении основных пассажиропотоков. Соотношение удельной мощности между видами ПТОП и насыщенность маршрутной сети подвижным составом представлены на рисунках 1.10 и 1.11 соответственно.

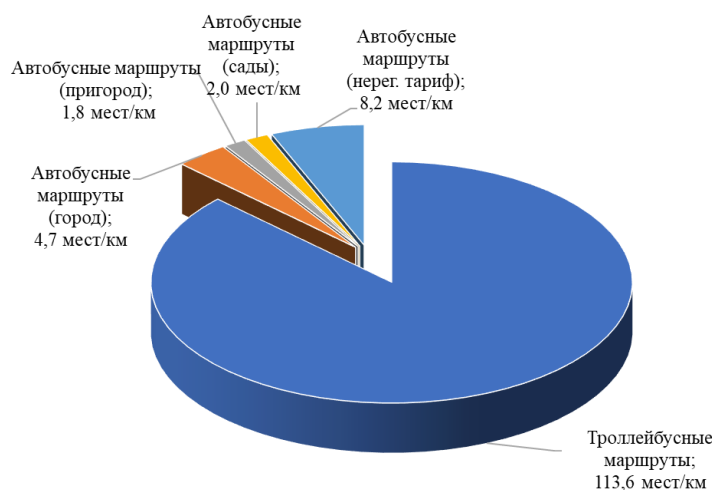


Рисунок 1.10 – Соотношение удельной мощности маршрутной сети между видами ПТОП МГО



Рисунок 1.11 – Соотношение насыщенности маршрутной сети ПТОП МГО подвижным составом

Из рисунка 1.11 видно, что наибольшее количество подвижного состава приходится в среднем на троллейбусный маршрут (9,4 троллейбуса/маршрут), а наименьшее – на пригородные и садоводческие маршруты (1,1 автобус/маршрут).

На рисунке 1.12 приведена схема существующей маршрутной сети ПТОП (автобусный и троллейбусный транспорт) МГО по состоянию на июль 2022 г.

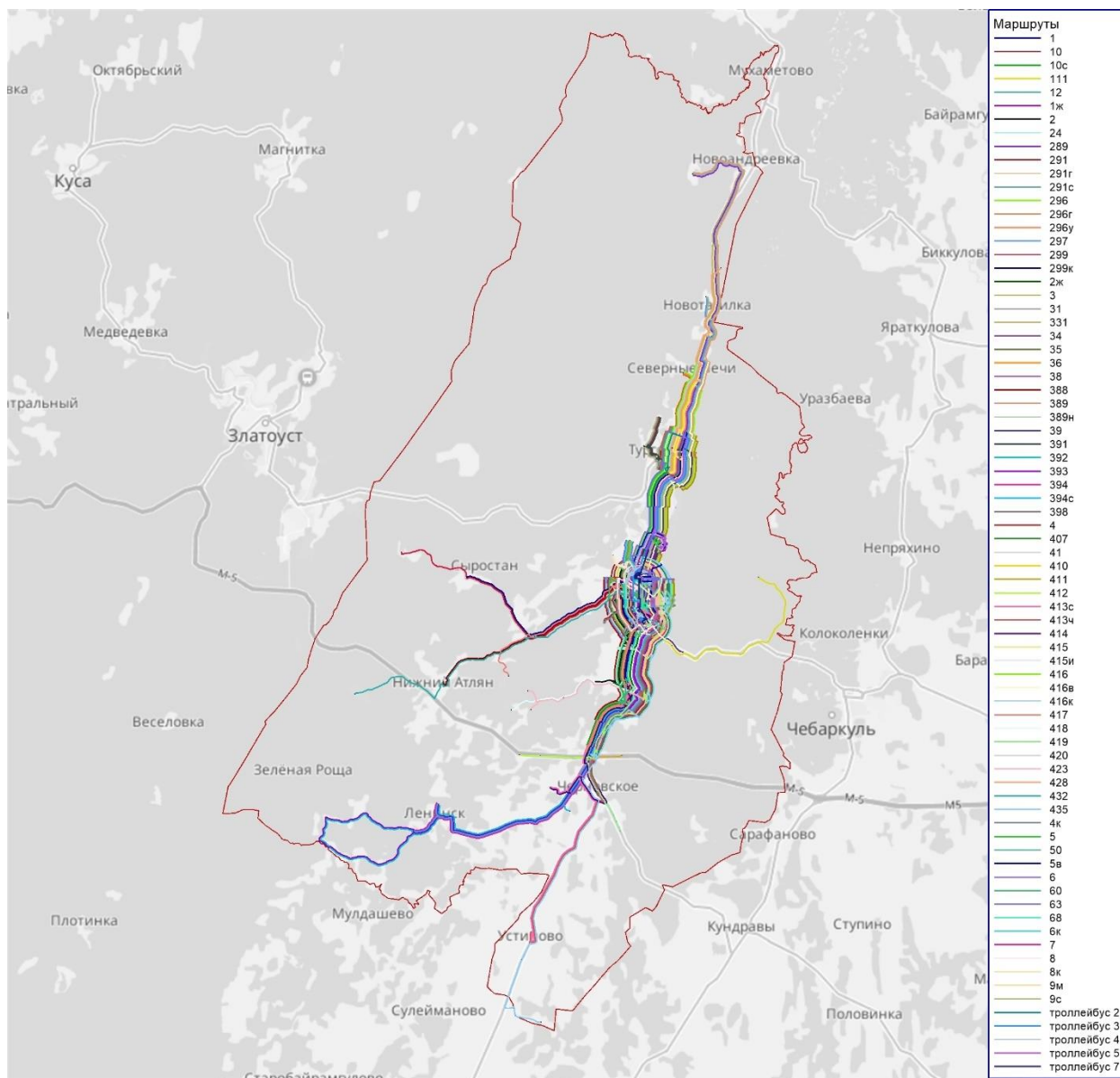


Рисунок 1.12 – Схема маршрутов ПТОП (автобус, троллейбус) МГО по состоянию на июль 2022 г.

Из рисунка 1.12 видно, что большое количество маршрутов проходит по основным магистралям г. Миасс. Наиболее загруженным является пр. Автозаводцев (по отдельным участкам проспекта проходит 57 маршрутов ПТОП, рисунок 1.13), ул. 8 Марта – 46 маршрутов ПТОП, Предзаводская пл. – 35 маршрутов ПТОП, пр. Октября – 29 маршрутов ПТОП, ул. Степана Разина – 27 маршрутов ПТОП, пр. Макеева и ул. 60 лет Октября – по 25 маршрутов ПТОП, ул. Советская – 24 маршрута ПТОП, ул. Пролетарская, ул. Пушкина и Тургоякское ш. – по 20 маршрутов ПТОП, Тракторная ул. – 13 маршрутов ПТОП. При этом, Объездная дорога не загружена ПТОП, несмотря на наличие на ней транспортной инфраструктуры ПТОП (остановочные пункты, заездные карманы и пр.). Кроме этого, вдоль объездной дороги есть районы, которые необходимо обеспечить ПТОП. Все

вышеперечисленное будет учтено при разработке предложений по формированию новой маршрутной сети ПТОП.

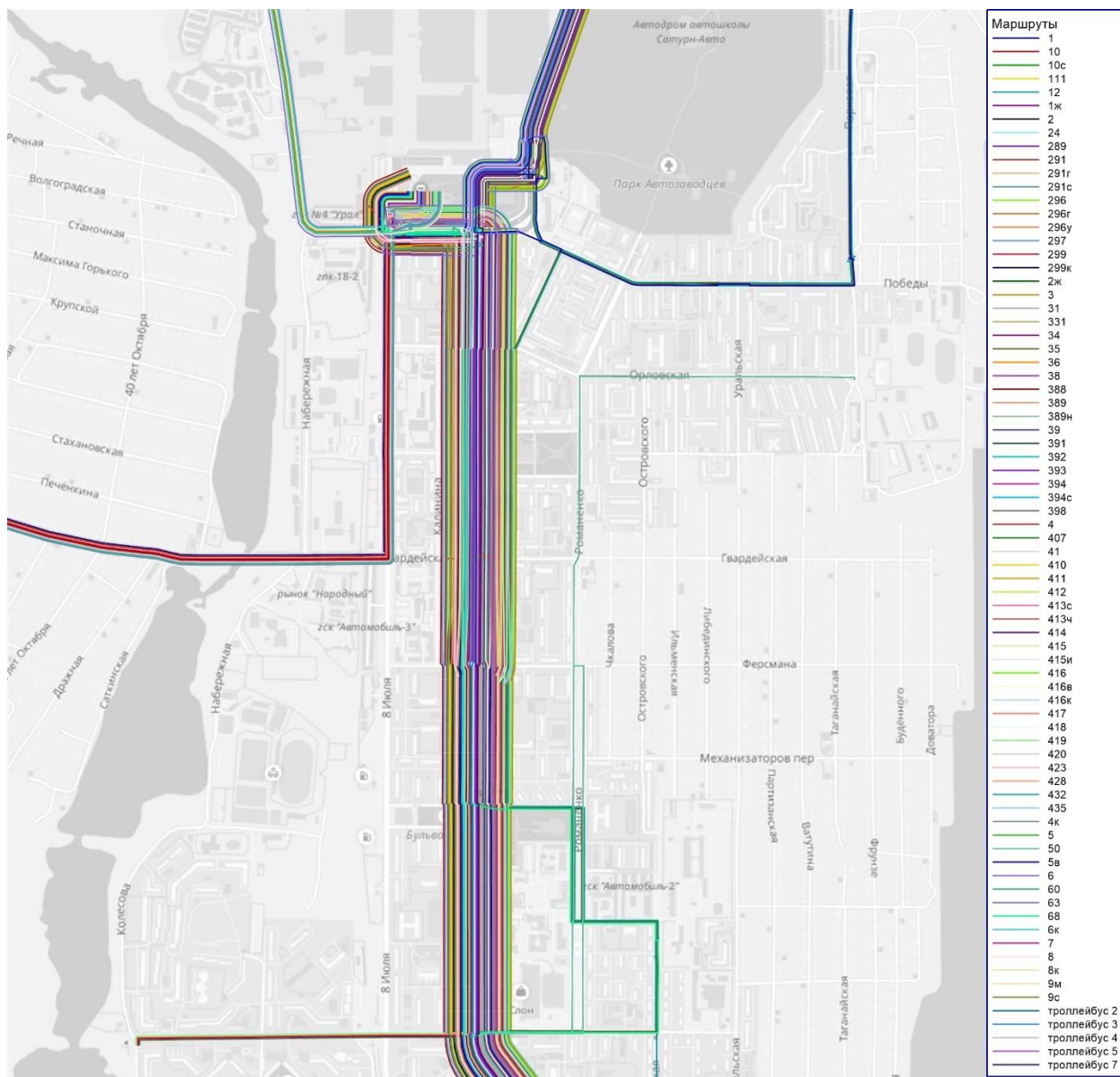


Рисунок 1.13 – Маршруты ПТОП, проходящие через центр г. Миасс (пр. Автозаводцев) по состоянию на июль 2022 г.

На рисунке 1.14 приведена картограмма дублирования маршрутной сети ПТОП МГО.

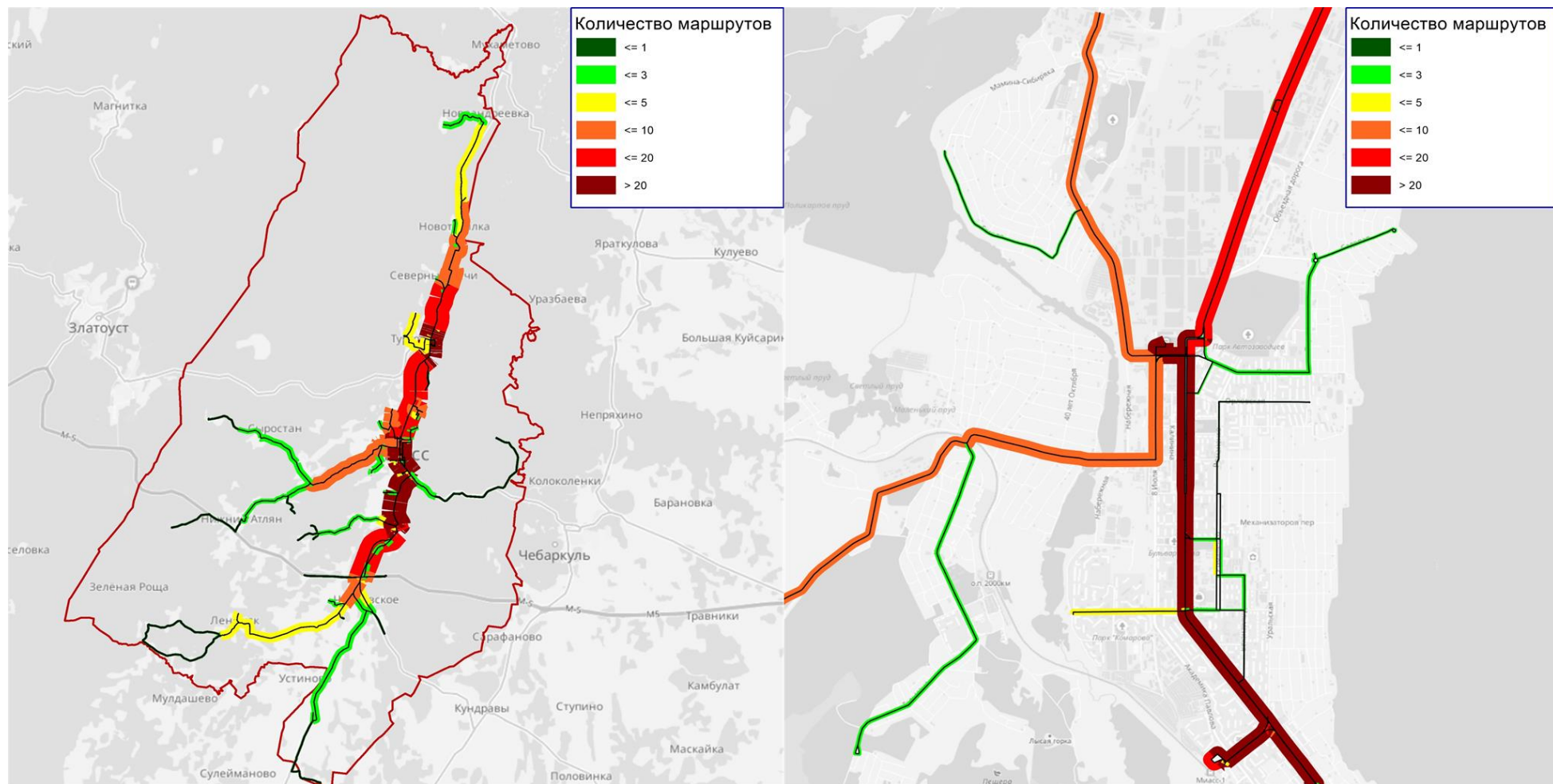


Рисунок 1.14 – Картограмма дублирования маршрутной сети ПТОП МГО по состоянию на июль 2022 г.

Несмотря на наличие участков УДС, по которым проходят 50 маршрутов ПТОП, в среднем по каждому участку УДС проходит 5,2 маршрута ПТОП, что определяется маршрутным коэффициентом. В ходе анализа трасс маршрутов было выявлено, что часть пригородных и садоводческих маршрутов (например, 296, 297, 331, 410, 415, 416у, 428 и пр.) проходят по г. Миасс, дополнительно усиливая нагрузку на основные магистрали города. Тогда как, излишняя загрузка магистралей, в том числе ПТОП, ведет к возникновению заторов, снижению эксплуатационной скорости ПТОП и, как следствие увеличению времени поездки. Все это приводит к снижению качества транспортного обслуживания, повышению утомляемости и снижению работоспособности, и в конечном счете оттоку пассажиров с ПТОП на личный транспорт. Такие маршруты целесообразно сокращать на въезде в город, создавая при этом условия для удобной, комфортной и быстрой пересадки пассажиров с пригородных маршрутов на городские. Подобные мероприятия необходимо сопровождать с корректировкой тарифного меню, чтобы не увеличивать финансовую нагрузку на пассажиров.

Анализируя трассировки маршрутов ПТОП на предмет дублирования, можно сделать вывод, что большинство автобусных маршрутов, имеющих одинаковые номера дублируют друг друга. Так, автобусный маршрут 3 полностью дублирует троллейбусный маршрут 3т; автобусный маршрут 5в дублирует маршруты 5, 5т и 12; автобусный маршрут 7 дублирует троллейбусный маршрут 4т; 296 маршрут дублирует маршрут 296у. Автобусный маршрут 9с дублирует троллейбусный маршрут 2т и автобусный маршрут 9м.

Автобусные маршруты, работающие по нерегулируемому тарифу, имеющие аналогичные номера автобусным маршрутам, работающих по регулируемому тарифу также в большинстве случаев дублируют друг друга. Так, автобусные маршруты 1, 1ж, 2, 2ж, 6, 12, 296у и 389н по трассировкам идентичны автобусным маршрутам 1, 1ж, 2, 2ж, 6, 12, 296у и 389н работающим по нерегулируемому тарифу (маршрутки). Однако, в отличие от маршруток, которые могут самовольно не выполнять «невыгодные» рейсы, заканчивать и начинать работу в любое удобное для перевозчиков время (на что поступают много численные жалобы от жителей МГО), автобусы строго придерживаются установленного расписания.

На территории МГО находится достаточное количество объектов транспортной инфраструктуры ПТОП.

Внешние перевозки в МГО осуществляются железнодорожным и автомобильным (автобус, такси) транспортом.

Основной объем пассажирских перевозок на железнодорожном транспорте выполняется через вокзал Миасс-1. Через вокзал 1 класса, построенный в 1981 году, проходят дальние поезда практически во все крупные города России и пригородные электропоезда. Для поездки на пригородном электропоезде в г. Миасс можно также использовать старый железнодорожный вокзал (ныне станция Миасс-3). На пригородных поездах можно доехать до городов Златоуст, Челябинск и Кропачево. В пределах МГО пригородные поезда останавливаются так же на станциях Хребет, Сыростан, 1988 км, Тургояк, Флюсовая, 2000 км, 2008 км, 2015 км.

Автобусные перевозки за пределы МГО отправляются на территории г. Миасс из трех пунктов.

Автостанция г. Миасс располагается в непосредственной близости от железнодорожного вокзала Миасс-1. Представляет собой достаточно большую изолированную площадку с небольшим зданием автостанции, в котором находятся билетная касса и места для ожидания рейса. От автостанции осуществляются рейсы в Челябинск (через Чебаркуль, Каширина или Непряхино), Златоуст, Магнитогорск, Нязепетровск, Екатеринбург, Усть-Катав, Сатка, Учалы, Белорецк, Верхнеуральск, Юрюзань и Сибай. Для большинства рейсов начальным пунктом отправления является Автостанция «Предзаводская» на Предзаводской площади, которая представляет собой изолированную площадку для заезда автобусов и очень небольшое помещение для продажи билетов. С Автостанции «Предзаводская» отправляются рейсы в Челябинск (через Чебаркуль, Тимирязево или Непряхино), Златоуст, Магнитогорск, Уйское, Екатеринбург, Катав-Ивановск, Юрюзань, Учалы, Нязепетровск.

Незначительное количество рейсов в Челябинск, Чебаркуль, Златоуст, Сатка, Нязепетровск, Екатеринбург отправляются или останавливаются в Машгородке (остановочный пункт Улица Уральских Добровольцев).

Внутренний пассажирский транспорт МГО представлен автобусами и троллейбусами. В г. Миасс троллейбусный транспорт выполняет роль основного транспорта в центральной и северной частях города, обеспечивает перевозки работников на три наиболее крупных предприятия МГО: АО «Автомобильный завод «УРАЛ», Миасский машиностроительный завод, ГРЦ им. Макеева.

Троллейбусное депо эксплуатируется МУП «Управление пассажирских перевозок Миасского городского округа» и располагается на Тургоякском шоссе, примерно в центре троллейбусной системы города, что обеспечивает минимальные парковые пробеги. Троллейбусное депо рассчитано на эксплуатацию 100 троллейбусов, имеет необходимые

площади для стоянки подвижного состава и все необходимые производственные помещения и технологическое оборудование для поддержания троллейбусов в технически исправном состоянии и их ремонта. В депо также располагается Служба энергохозяйства и выполняется диспетчерское управление работой подвижного состава.

Для межрейсового отстоя троллейбусов имеется отстойно-разворотная площадка на пр. Макеева, 36 – остановочный пункт Стадион. Площадка имеет площадь 800 м² и рассчитана на отстой 12 троллейбусов. Второе отстойно-разворотное кольцо находится у железнодорожного вокзала Миасс-1 – остановочный пункт Железнодорожный вокзал. Здесь расположен диспетчерский пункт для оперативного управления работой подвижного состава.

Для качественного обслуживания населения ПТОП на территории МГО располагается 307 остановочных пунктов, из которых 210 находятся на территории г. Миасс. Остановочные пункты являются элементом линейной инфраструктуры пассажирского транспорта, с помощью которых население может пользоваться транспортными услугами. В г. Миасс в основном остановочные пункты имеют павильон для ожидания (90 остановочных пунктов из 175 остановочных пунктов в г. Миасс) и знак 1.16 «Место остановки общественного транспорта» (131 остановочный пункт из 175). Немногие остановочные пункты имеют информационное обеспечение (20 остановочных пунктов из 175). Двадцать девять остановочных пунктов являются торгово-остановочными комплексами, которые предоставляют различные торговые, бытовые услуги и услуги общественного питания.

1.5.3 Результаты расчетов и обоснований вариантов развития маршрутной сети МГО

Выбор варианта развития маршрутной сети МГО производится на основе сравнения прогнозных значений целевых показателей по двум сценариям:

- Базовый сценарий, в который входят мероприятия, предусмотренные текущими документами транспортного планирования. Базовый сценарий предполагает незначительные изменения в существующей маршрутной сети, которые предусматривают снижение дублирования в центре города, за счет сокращения трасс пригородных и садовых маршрутов на въезде в город с северной части.

- Целевой сценарий, который включает в себя, помимо мероприятий Базового сценария, мероприятия по сокращению транспортной дискриминации населенных пунктов МГО, мероприятия по снижению дублирования центральной части города, за счет сокращения трасс пригородных и садовых маршрутов на въезде в город с южной

части, развитие троллейбусной сети. При формировании целевой маршрутной сети МГО учитывались основные проблемы, которые были выявлены в результате анализа существующей маршрутной сети. Целевой сценарий развития маршрутной сети МГО предусматривает усиление роли городского наземного электрического транспорта, строительство троллейбусных линий, а также приобретение ПС, а также ряд инфраструктурных предложений по строительству новых остановочных пунктов. Целевой сценарий предусматривает реализацию предлагаемых мероприятий по формированию новой маршрутной сети ПТОП в два этапа, на период 2023/2026 годов и 2026/2031 годов.

При выборе варианта развития маршрутной сети МГО целесообразно учитывать не только экономическую, но и социальную составляющую.

К социальным показателям относятся показатели достижения целей КСОТ (среднесуточный объем перевезенных пассажиров, доля поездок на ПТОП); показатели качества транспортного обслуживания (среднее время поездки пассажира на ПТОП, средняя скорость движения ПТОП, доля подвижного состава доступного для маломобильных групп населения, доля маршрутов с интервалом не более 10 мин; показатели обеспеченности МГО транспортной инфраструктурой (плотность маршрутной сети, доля площади территорий населенных пунктов, находящаяся в нормативном радиусе пешеходной доступности от остановочных пунктов ПТОП); показатели уровня загрузки транспортной системы (удельная мощность маршрутной сети или насыщение подвижным составом 1 км маршрутной сети, масса выбросов парниковых газов от ПТОП) и др.

Таким образом, выбор варианта развития маршрутной сети МГО из двух предложенных произведен на основе расчетных значений соответствия каждого варианта вышеперечисленным критериям.

В таблице 1.30 приведены сводные показатели, характеризующие предлагаемую маршрутную сеть ПТОП МГО по сценариям в сравнении с существующим положением.

В таблице 1.31 приведены прогнозные значения целевых показателей транспорта общего пользования МГО для муниципальных маршрутов для Базового и Целевого сценариев на период 2023 – 2031 годов.

Таблица 1.30 – Сводные показатели, характеризующие предлагаемую маршрутную сеть ПТОП МГО по сценариям Базовый сценарий, Целевой сценарий (Этап 1, 2023/2026 года), Целевой сценарий, Этап 2, 2026/2031 года в сравнении с существующим положением

Вид маршрута	Протяженность маршрутной сети, км	Средняя протяженность маршрута, км	Количество маршрутов, шт.	Среднесуточный объем перевозки пассажиров, пасс/сутки	Среднесуточный объем перевозки пассажиров, пасс/км	Средняя эксплуатационная скорость, км/ч	Суммарная вместимость, мест/на маршрут	Насыщенность маршрутной сети, ед./на маршрут	Количество маршрутов с интервалом 10 мин и менее, % от общего числа маршрутов	Средний минимальный интервал движения, мин.	Количество единиц ПС по классам, ед.						Общий пробег за сутки, км
											М	СК-1	СК-2	Б	ОБ	Всего	
Троллейбусные маршруты (сущпол)	47,6	9,5	5	12802	268,9	21,6	113,6	9,4	60,0	5,4	0	0	0	47	0	47	4 049,60
Автобусные маршруты (город) (сущпол)	170,7	11,4	15	6203	36,3	26,5	4,7	1,2	0,0	58,6	3	15	0	0	0	18	3 000,99
Автобусные маршруты (пригород) (сущпол)	417,2	29,8	14	3792	9,1	35,5	1,8	1,1	0,0	129,7	0	15	0	0	0	15	3 300,25
Автобусные маршруты (сады) (сущпол)	403,4	22,4	18	2439	6,0	34,5	2,0	1,1	0,0	138,9	4	15	0	0	0	19	2 886,10
Автобусные маршруты (нерег. тариф) (сущпол)	395,1	14,6	27	25185	63,8	27,3	8,2	7,8	48,1	9,0	209	2	0	0	0	211	24 498,75
Итого по маршрутной сети МГО (сущпол)	1433,9	18,2	79	50421	35,2	29,1	7,2	3,9	20,3	25,1	216	47	0	47	0	310	37 735,69
Троллейбусные маршруты (Базовый)	50,0	10,0	5	13457	269,0	21,6	82,8	7,2	60,0	6,8	0	0	0	36	0	36	6 532,44
Автобусные маршруты (город) (Базовый)	207,7	13,0	16	13659	65,8	25,9	9,6	1,8	0,0	45,5	3	15	0	6	4	28	5 606,70
Автобусные маршруты (пригород) (Базовый)	417,7	26,1	16	5055	12,1	34,4	2,2	1,3	0,0	88,4	2	18	0	0	0	20	5 271,35
Автобусные маршруты (сады) (Базовый)	402,9	23,7	17	2324	5,8	34,7	1,9	1,1	0,0	170,8	4	14	0	0	0	18	2 906,60
Автобусные маршруты (нерегулируемый тариф) (Базовый)	258,8	12,3	21	21468	83,0	26,6	10,4	8,5	52,4	8,8	179	0	0	0	0	179	18 682,95
Итого по маршрутной сети МГО (Базовый)	1337,0	17,8	75	55963	41,9	28,6	7,5	3,7	18,7	28,2	188	47	0	42	4	281	39 000,04

Вид маршрута	Протяженность маршрутной сети, км	Средняя протяженность маршрута, км	Количество маршрутов, шт.	Среднесуточный объем перевозки пассажиров, пасс/сутки	Среднесуточный объем перевозок пассажиров, пасс/км	Средняя эксплуатационная скорость, км/ч	Суммарная вместимость, мест/на км	Насыщенность маршрутной сети, ед./на маршрут	Количество маршрутов с интервалом 10 мин и менее, % от общего числа маршрутов	Средний минимальный интервал движения, мин.	Количество единиц ПС по классам, ед.						Общий пробег за сутки, км
											М	СК-1	СК-2	Б	ОБ	Всего	
Троллейбусные маршруты (Целевой 1)	50,0	10,0	5	18768	375,1	18,7	91,9	8,0	60,0	7,7	0	0	0	40	0	40	6 870,84
Автобусные маршруты (город) (Целевой 1)	304,1	12,2	25	37602	123,7	24,7	13,5	2,7	12,0	21,2	18	30	0	16	4	68	18 088,52
Автобусные маршруты (пригород) (Целевой 1)	438,9	23,1	19	4344	9,9	34,0	2,5	1,3	0,0	74,9	5	20	0	0	0	25	6 288,85
Автобусные маршруты (сады) (Целевой 1)	382,5	20,1	19	1557	4,1	33,7	2,2	1,1	0,0	159,9	5	15	0	0	0	20	2 749,90
Итого по маршрутной сети МГО (Целевой 1)	1175,5	17,3	68	62271	53,0	27,8	8,6	2,3	8,8	44,6	28	65	0	56	4	153	33 998,11
Троллейбусные маршруты (Целевой 2)	48,6	9,7	5	17656	363,1	18,5	94,6	8,0	60,0	6,4	0	0	0	40	0	40	6 887,94
Автобусные маршруты (город) (Целевой 2)	313,3	12,5	25	39844	127,2	25,4	14,2	2,8	12,0	20,5	18	29	0	20	4	71	20 054,62
Автобусные маршруты (пригород) (Целевой 2)	411,4	21,7	19	4231	10,3	34,0	2,9	1,4	0,0	68,1	5	22	0	0	0	27	6 780,65
Автобусные маршруты (сады) (Целевой 2)	323,6	15,4	21	1636	5,1	32,9	3,1	1,0	0,0	160,8	4	18	0	0	0	22	2 168,60
Итого по маршрутной сети МГО (Целевой 2)	1096,9	15,7	70	63367	57,8	27,7	9,7	2,3	8,6	44,3	27	69	0	60	4	160	35 891,81

Таблица 1.31 – Перечень и значения целевых показателей транспорта общего пользования МГО для муниципальных маршрутов

№	Наименование показателя	Базовый сценарий	Целевой сценарий
---	-------------------------	------------------	------------------

п/п		2023	2026	2031	2023	2026	2031
Показатели достижения целей КСОТ МГО							
1	Среднесуточный объем перевезенных пассажиров на ПТОП*, пасс./сутки	55963	56167	56432	55963	62271	63367
	Автобус	42506	42709	42838	42506	43503	45711
	Троллейбус	13457	13458	13594	13457	18768	17656
2	Доля поездок на ПТОП*, %	27,5	27,8	27,9	27,5	29,4	29,6
Показатели качества транспортного обслуживания населения МГО							
3	Средняя скорость движения ПТОП*, км/час	28,9	28,9	28,9	28,9	28,9	28,7
4	Среднее время поездки на ПТОП*, минут	29,1	29,1	29,8	29,1	28,7	29,2
5	Доступность транспортных средств для маломобильных групп населения (доля парка ПС ПТОП, оборудованного для перевозки инвалидов и других маломобильных групп населения), %	14	30	70	14	50	100
6	Экологичность (доля транспортных средств высоких экологических классов), %	33	50	70	33	70	100
7	Удельная мощность маршрутной сети или насыщение подвижным составом на 1 км маршрутной сети ПТОП, кол-во мест/км	7,5	7,5	7,5	7,5	8,6	9,7
8	Масса выбросов загрязняющих веществ в атмосферный воздух от ТС*, тыс. тонн/год	4,83	4,84	4,72	4,75	4,72	4,41
Показатели территориальной доступности ПТОП МГО							
9	Плотность маршрутной сети ПТОП, км/км ²	0,98	0,98	0,98	0,98	1,07	1,09
10	Территориальная доступность остановочных пунктов, %	95	95	95	95	100	100
11	Доля населенных пунктов, имеющих регулярное сообщение пассажирским транспортом общего пользования, %	86,2	86,2	86,2	86,2	100	100

Как видно из таблиц 1.30 – 1.31, предлагаемые мероприятия по совершенствованию транспортного обслуживания населения МГО позволят:

- сократить протяженность маршрутной сети на 13% в Базовом сценарии и на 29% в Целевом по сравнению существующим положением, при сохранении плотности маршрутной сети ПТОП и даже небольшом ее увеличении, что позволит снизить дублирование и излишние затраты на маршрутную сеть;

- увеличить плотность маршрутной сети ПТОП в Целевом сценарии по сравнению с Базовым и существующим положением, за счет внедрения маршрутов в населенные пункты, которые не обслуживались ПТОП;

- повысить привлекательность ПТОП, за счет введения новых маршрутов, новых остановочных пунктов, обеспечения удобства пересадок, снижения времени поездки, повышения комфортабельности поездок, что характеризуется увеличением среднесуточного количества перевезенных пассажиров в Базовом сценарии предлагаемой маршрутной сети на 15 % по сравнению с существующим положением. В Целевом сценарии увеличение количества перевезенных пассажиров на 39% по сравнению с существующим положением;

- увеличить удельный среднесуточный объем перевезенных пассажиров, приходящийся на 1 км маршрутной сети в Базовом и Целевом сценариях в 1,3 и почти в 2 раза соответственно, за счет снижения протяженности маршрутной сети и увеличения числа мест, предоставляемых парком ПС, за счет использования ПС большего класса вместимости;

- увеличить долю поездок на ПТОП в Целевом сценарии по сравнению с Базовым;

- снизить время поездки пассажира в Базовом сценарии предлагаемой маршрутной сети по сравнению с существующим значением данного показателя. В Целевом сценарии время поездки также немного снизится, относительно существующего положения, что обуславливается более развитой маршрутной сетью;

- повысить комфортность поездок, за счет внедрения нового, современного подвижного состава, доступного для маломобильных групп населения;

- повысить число мест, предоставляемых парком подвижного состава на муниципальных маршрутах в Базовом и Целевом сценариях по сравнению с существующим положением в 1,1 и 1,5 раз соответственно, а следовательно, повысить мощность транспортного предложения и повысить комфорт поездки;

- улучшить территориальную доступность остановочных пунктов в Целевом сценарии по сравнению с Базовым;

- снизить массу выбросов парниковых газов от ПТОП на 2% и 8%, от существующего значения, в Базовом и Целевом сценариях соответственно, за счет обновления парка подвижного состава и усиления роли наземного городского электрического транспорта.

Таким образом, после сравнения двух сценариев предлагаемой маршрутной сети, можно сделать вывод, что наиболее целесообразным является Целевой сценарий, который обеспечивает значительное улучшение целевых показателей.

На основе предложений по совершенствованию маршрутной сети муниципальных маршрутов МГО разработаны предложения по актуализации Документа планирования регулярных перевозок в границах Миасского городского округа.

Список использованных источников

1 Федеральный закон от 13.07.2015 № 220-ФЗ «Об организации регулярных перевозок пассажиров и багажа автомобильным транспортом и городским наземным электрическим транспортом в Российской Федерации и о внесении изменений в отдельные законодательные акты Российской Федерации».

2 Распоряжение Министерства транспорта РФ от 31.01.2017 г. № НА-19-р «Об утверждении социального стандарта транспортного обслуживания населения при осуществлении перевозок пассажиров и багажа автомобильным транспортом и городским наземным электрическим транспортом».

3 Методические рекомендации по разработке документов транспортного планирования субъектов Российской Федерации, утв. Протоколом заседания рабочей группы проектного комитета по национальному проекту «Безопасные и качественные автомобильные дороги» от 12.08.2019 № ИА-63.

4 Методические рекомендации по разработке Документа планирования регулярных перевозок пассажиров и багажа по муниципальным и межмуниципальным маршрутам автомобильным транспортом и городским наземным электрическим транспортом, утв. Заместителем Министра транспорта Российской Федерации А.К. Семеновым, от 30 июня 2020 года.

5 Приказ Минтранса России от 30.12.2021 г. №482 «Об утверждении методических рекомендаций по оптимизации систем транспортного обслуживания городских агломераций, а также внедрению цифровых технологий оплаты проезда и мониторинга транспортного обслуживания населения».

6 Распоряжение Минтранса России от 28.06.2022 № АК-167-р «Об утверждении Методических рекомендаций по организации процесса транспортного планирования в сельской местности».

7 СП 59.13330.2016 Доступность зданий и сооружений для маломобильных групп населения (актуализированная версия СНиП 35-01-2001).

8 ОДМ 218.2.007-2011 Методические рекомендации по проектированию мероприятий по обеспечению доступа инвалидов к объектам дорожного хозяйства.

9 Решение Собрании депутатов МГО Челябинской области от 22.06.2018 г. № 13 «Организация транспортного обслуживания населения на муниципальных маршрутах регулярных перевозок Миасского городского округа» (РСД)

10 Правила перевозок пассажиров и багажа автомобильным транспортом и наземным электрическим транспортом на территории Миасского городского округа, 2001 г.